



Nicaragua: Managua y Granada

Circuito clásico, 8 días

Descubre dos de las ciudades
nicaragüenses más fascinantes

Te presentamos un viaje inenarrable por el corazón de Mesoamérica, en el que se funden los ecos de la cultura precolombina y de la arquitectura colonial del siglo XVI con urbes modernas y dotadas de todos los servicios, para que a tu estancia en Nicaragua no le falte de nada.

¿A qué esperas para hacer tu reserva?

NICARAGUA: MANAGUA Y GRANADA, CIRCUITO CLÁSICO

Enamórate del paisaje y la cultura de Nicaragua, crisol de civilizaciones

Prepárate para descubrir un país encantador, donde podrás disfrutar de paisajes naturales sin parangón y de ancestrales tradiciones culturales. En **Nicaragua**, te aguardan fascinantes sorpresas; sus montes y valles cubiertos de bosques y selvas, sus majestuosos volcanes, sus caudalosos ríos que alimentan grandes lagos y un litoral con extensas playas en ambas costas, la del Pacífico y la del Atlántico, dibujan un escenario en el que refulgen sus ciudades coloniales, salpicadas de escondidos rincones colmados de leyendas.

¿Nos acompañas?

DESCUBRE EL PROGRAMA DEL VIAJE

Día 1: España-Managua

Volaremos a la capital de Nicaragua, Managua, en línea regular. Una vez allí, efectuaremos los correspondientes trámites aduaneros. A continuación, uno de nuestros representantes nos dará la bienvenida al país y nos facilitará las indicaciones y consejos necesarios para que puedas sacarle el máximo partido a tu estancia en este asombroso país americano. Traslado al hotel, *check-in* y alojamiento.

Día 2: Managua

Después de desayunar en el hotel, efectuaremos una visita guiada de media jornada por Managua. Concluido el recorrido, regreso al hotel y alojamiento.

Día 3: Managua

Desayuno en el hotel y día libre para que puedas seguir recorriendo a tu aire los rincones más asombrosos de la capital nicaragüense. Alojamiento.



Día 4: Managua-Granada

Finalizado el desayuno en el hotel, y a la hora concertada, saldremos hacia Granada por carretera. Llegada al hotel y resto del día libre para que comiences a recorrer esta hermosa localidad por tu cuenta. Alojamiento.

Día 5: Granada

Tras el desayuno en el hotel, dispondrás de tiempo libre para seguir recorriendo Granada con total libertad. Alojamiento.

Día 6: Granada

Una vez más, dispondrás de una jornada libre en régimen de alojamiento y desayuno para acabar de conocer Granada y sus inmediaciones a fondo.

Día 7: Granada-Managua-España

Desayuno en el hotel y, a la hora acordada, nos dirigiremos al aeropuerto para tomar el vuelo de regreso a España. Noche a bordo.

Día 8: España

Nuestros servicios finalizan con nuestra llegada a España. ¡Esperamos que haya sido una experiencia única y que volvamos a vernos muy pronto!

Nicaragua: Managua y Granada, circuito clásico

Duración: 8 Días

Visitando: Managua, Granada

Salidas: diciembre 2019

Salidas desde: Barcelona, Bilbao, Las Palmas de Gran Canaria, Madrid, Málaga, Palma De Mallorca, Santiago de Compostela, Sevilla, Santa Cruz De Tenerife, Valencia

Tipo de circuito

Precio Garantizado

Confirmación Inmediata

Con guía

Visitas/Excursiones incluidas

RECORRER LAS CALLES DE LEÓN Y SUS INMEDIACIONES

Vive de cerca lo mejor de una ciudad colonial y sus espectaculares alrededores

Aunque realizaremos una visita guiada de media jornada durante nuestra estancia en la ciudad nicaragüense de **León**, lo cierto es que dispondremos de horas libres para descubrir por nuestra cuenta otros muchos alicientes. Para que no te olvides de algunos de los más relevantes, te traemos aquellos reclamos que merecen toda tu atención.

Uno de ellos es la **iglesia de San Juan Bautista de Sutiaba**, erigida entre 1698 y 1710 y considerada como el mayor edificio religioso de la ciudad después de la catedral. Asimismo, también es recomendable dedicar un tiempo a conocer las **ruinas de la iglesia de San Sebastián**, levantada a finales del siglo XVII como capilla de la catedral y una de las primeras construcciones destinadas al culto en León; la **iglesia de San Felipe**, una gran edificación dedicada a la asistencia de esclavos, o la **casa del padre Mariano Dubón**, un benefactor cuyo trabajo en favor de los huérfanos y los más desfavorecidos lo convirtió en una figura emblemática.

Por otro lado, a unos 30 km de la ciudad actual, se despliega **León Viejo**, donde pueden apreciarse los restos, los cimientos y las estructuras del primer emplazamiento urbano. Situada en un terreno llano junto al lago **Xolotlán** y frente al volcán Momotombo, la antigua ciudad fue fundada en 1524 por Francisco Hernández de Córdoba y fue trasladada de emplazamiento debido al terremoto y erupción volcánica que tuvo lugar en el año 1610. En este lugar, no deberías perderte enclaves como las murallas del **cementerio de Guadalupe**, **el puente de Guadalupe** o **la Casa Cural Sutiava**. Este centro arqueológico fue declarado **Patrimonio de la Humanidad de la UNESCO en el año 2000**.


Asimismo, no podemos dejar sin mencionar los monumentos naturales, como el ya citado volcán Momotombo o los **hervederos de San Jacinto**, curioso lugar geotermal que se halla en

la base del volcán Santa Clara y que cuenta con respiraderos, aguas termales en estado de ebullición y el volcán Cerro Negro, uno de los más jóvenes de la Tierra, surgido en 1850.

Finalmente, hay que subrayar que, a pocos kilómetros, se encuentra la costa, con **playas** abiertas a las bravas aguas del Pacífico.

Un poco de historia

La fecha de la fundación de León, llevada a cabo en 1524 por **Francisco Hernández de Córdoba**, convierte esta localidad en una de las urbes coloniales más antiguas de Mesoamérica, junto con Granada. Anteriormente, la zona estuvo habitada por un pueblo indígena conocido como nagarandos.



Después del terremoto y la erupción del volcán Momotombo, que tuvo lugar en 1610, se optó por trasladar León a un nuevo emplazamiento situado junto al antiguo poblado indígena de **Subtiava**.

Tras recibir el Acta de Independencia, se firmaron el Acta de los Nublados, y la de la independencia absoluta de Nicaragua y Costa Rica del reino de España el 11 de octubre de 1821. A posteriori, sería capital de Nicaragua y, tras retirarse este país de la Federación Centroamericana, se mantuvo como principal ciudad nicaragüense, si bien durante algunos años la capitalidad se fue alternando entre León y Granada, dependiendo del partido que estuviera en el poder.

Esta situación sólo se solucionó cuando se **escogió una tercera localidad, Managua, como capital nicaragüense en 1858**.

Detalles de la experiencia

Duración

Tú decides el tiempo de cada actividad, aunque debes de tener presente que el tiempo libre que dispondremos en León sería de media jornada.

Qué necesitas

Calzado cómodo y un mapa de la ciudad.

Recomendaciones

¡Ten tu cámara de fotos a mano!

VISITAR LAS ISLETAS DEL LAGO COCIBOLCA

Explora los secretos de la mayor superficie lacustre de Nicaragua

A escasos minutos de Granada, tienes la oportunidad de descubrir el singular **archipiélago de las Isletas**, una constelación de 365 islotes —sí: uno por cada día del año— que emergen de las aguas del **lago Cocibolca o Gran Lago**, el más grande de Nicaragua.

Situadas junto a la **península de Asese**, al sudeste de Granada, estas isletas son el resultado de una avalancha de piedra y lodo procedente de las laderas del **volcán Mombacho** (1.344 m). Otro tanto ocurre con la península mencionada, que es de origen aluvial. En ambos casos, no obstante, estos materiales no son producto de una erupción volcánica, sino un desprendimiento (en este sentido, cabe recordar que la última vez que se registró actividad en el Mombacho fue en 1570).

De una fotogenia incuestionable gracias a su insólita vegetación, **la mayoría de estas diminutas islas no tiene más de una hectárea de extensión**. Pese a esta particularidad geográfica, muchas de ellas están habitadas en la actualidad, e incluso, algunas dan cabida a hoteles y tiendas destinadas principalmente al turismo.

Entre los islotes, se despliegan angostos canales frecuentados por **macacos**, que se acercan confiados a las embarcaciones que cruzan el archipiélago.

Sin embargo, los monos no son la única muestra de la extraordinaria biodiversidad que caracteriza a estas isletas, ya que este espacio de gran valor natural y ecológico constituye el hogar de un **gran número de aves, como las garzas, los loros, las oropéndolas o el pato chanco**, entre otras especies.

Y eso no es todo: en la **isla de San Pablo**, se alza la **fortaleza** homónima, del siglo XVIII, cuya función era la de proteger la zona de las frecuentes incursiones piratas que tuvieron lugar durante la época colonial.



No te lo pierdas

¿Te apasiona la naturaleza? En ese caso, te animamos a aprovechar tu paso por Nicaragua para conocer la **isla Zapatera**, que se halla frente a la costa oeste del lago Cocibolca y en la desembocadura del río Ochomogo.

Además de ser **la segunda isla más grande Nicaragua** —tan sólo la supera la de Ometepe—, Zapatera también destaca por albergar **una de las 78 áreas protegidas de este país**; por su rocoso y accidentado frente litoral, que da paso a acentuadas bahías, y sobre todo, por el **volcán Zapatera, un cono extinto de 629 m de altitud**. A su vez, en la ribera noroccidental, se localiza una laguna de origen volcánico, así como diversos islotes.

Su innegable atractivo paisajístico está estrechamente ligado a su **generoso abanico de fauna y flora**, sin olvidar que este enclave ha sido también objeto de diversas intervenciones arqueológicas. Este interés por estudiar la historia de este rincón nicaragüense obedece a que pudo haber sido la **isla santuario de los chorotegas**, una ancestral y prácticamente desconocida cultura precolombina de Mesoamérica.

Fruto de estas prospecciones, se han podido recuperar numerosos objetos, entre los que llaman especialmente la atención unas esculturas de piedra encontradas a mediados del siglo XIX. Éstas representan esculturas humanas en posición vertical o sedente, y portan algún animal sobre la cabeza o los hombros. Si bien no se sabe a ciencia cierta cuál era su función, se baraja que podrían haber sido veneradas como ídolos.



Detalles de la experiencia

Duración

Se aconseja que, por lo menos, dediques media jornada a esta actividad.

Qué necesitas

Ropa y calzado cómodos, gorra, gafas de sol, crema solar, alguna bebida para hidratarte, repelente antiinsectos y, por supuesto, tener los ojos muy abiertos.

Recomendaciones

Las rutas sales desde Puerto Asese, situado a 3 km de Granada. Por otro lado, desde el puerto de Piedra Pintada y Marina Cocibolca es posible alquilar lanchas (algunas de ellas silenciosas) para recorrer las isletas. Asimismo, algunas empresas también ofrecen la posibilidad de hacer recorridos en bicicleta por la península de Asese o subir a bordo de un kayak.

HACER TURISMO CULTURAL EN OMETEPE

Conoce un destino único para los amantes de la arqueología

Además de unos paisajes naturales que dejan al viajero sin palabras, Ometepe también puede presumir de un **vasto patrimonio arqueológico**, legado de antiquísimas culturas precolombinas.

Uno de los motivos que explica esta circunstancia es que, gracias a la fertilidad de su suelo (motivada por los depósitos de ceniza volcánica), **la isla estuvo habitada ininterrumpidamente entre los años 1500 a.C. y 500 a.C.**

Sea como fuere, lo cierto es que Ometepe ha dado cabida a cuatro campañas arqueológicas desde 1880, a las que siguieron otras prospecciones en 1959-1961, 1962 y 1995-1999.

Estas intervenciones han servido para localizar en noreste de la isla **alrededor de 30.000 fragmentos de cerámica policromada previos a la época colonial**, que formaron parte de diversos tipos de recipientes. Una de las características de este hallazgo es que las piezas estaban trabajadas tanto en la cara externa como interna. La decoración más habitual es de tipo geométrico, a base de triángulos.

Si quieres contemplar en primera persona algunos de estos hallazgos, no te pierdas los museos numismático y arqueológico conocidos como **El Ceibo, situados a 8 km de Mayogalpa**. En él se conservan más de 1.500 piezas encontradas en la isla, entre las que predominan los objetos de cerámica y las monedas.

No obstante, el principal aliciente de la isla desde el punto de vista histórico son **los petroglifos localizados en las laderas del volcán Maderas**, uno de los dos con los que cuenta Ometepe. Gracias a una serie de trabajos llevados a cabo a finales de los años noventa, se identificaron cerca de **1.700 inscripciones con petroglifos en 1.400 rocas, distribuidas en 73 enclave arqueológicos**. Los más antiguos han sido fechados en torno al año 300 a.C.

Los motivos representados acostumbran a ser espirales, que parecen representar a la isla; elementos zoomorfos, como estilizadas tortugas, y figuras antropomórficas.

Si quieres aprovechar tu paso por Ometepe para visitar este lugar, tu guía te ofrecerá todas las recomendaciones que necesitas.



¿Sabías que...

...sólo 5 de las 1.000 especies de escualos que se conocen pueden vivir en agua dulce, como ocurre con los tiburones del lago Cocibolca?

Aunque no son fáciles de avistar en Ometepe, la isla principal del también llamado Gran Lago, conviene remarcar que esta particularidad es realmente extraordinaria. Además, los peces cartilaginosos como —entre los que también se cuentan las rayas, los peces luna o las quimeras, una especie abisal— que consiguen dar este paso adaptativo **únicamente pueden permanecer lejos del agua salada durante una parte de su ciclo vital.**

Esto no sucede en el caso de los denominados peces óseos (o teleósteos), ya que el 40% de los mismos viven en agua dulce, como en el caso de la trucha o la carpa dorada.

Según los expertos, esta preferencia por el agua salada podría deberse a que regular los niveles de agua y sales en el organismo conlleva un importante desgaste metabólico para los peces.

Además, en el caso de los tiburones y las rayas, **la menor densidad del agua, motivada por la ausencia de sal, hace que les resulte más difícil mantenerse a flote**, lo que les obliga a consumir más energía a la hora de nadar.

Según un estudio, el tiburón podría aumentar su flotabilidad mediante el crecimiento del tamaño de su hígado, aunque este

tendría que multiplicar por ocho su volumen para poder mantener la misma flotabilidad neutra que consigue en el agua salada.



Detalles de la experiencia

Duración

Aunque la duración la decides tú, te dedicamos dedicar por lo menos media jornada a visitar este lugar lleno de encanto.

Qué necesitas

Ropa y calzado cómodos, gorra, gafas de sol, crema solar, alguna bebida para hidratarte, repelente antiinsectos y, por supuesto, tener los ojos muy abiertos.

Día 1

España-Managua

Tras efectuar tu reserva, estarás a punto de vivir una experiencia única en uno de los países más cautivadores de Centroamérica: la cautivadora **Nicaragua**, una tierra cuajada de magnífica naturaleza salvaje, tradiciones ancestrales y seductora arquitectura colonial.

Este periplo arranca en el aeropuerto de tu ciudad de origen, donde deberás presentarte con dos o tres horas de antelación para volar a **Managua**, la capital nicaragüense, en clase turista y en línea regular. Después de tomar tierra en el **aeropuerto internacional Augusto César Sandino**, ubicado a unos 11 km del centro de Managua, efectuaremos los trámites aduaneros de rigor. A la salida de la terminal, nos recibirá un representante de nuestra organización, quien nos brindará toda la información y los consejos indispensables para que disfrutes al máximo de tu paso por Nicaragua. A continuación, traslado al hotel, llegada, reparto de habitaciones y resto de la tarde libre a tu disposición.

Alojamiento.

Resumen del día

Vuelo a la capital nicaragüense, Managua, en línea regular y clase turista. A nuestra llegada, llevaremos a cabo los trámites aduaneros, antes de ser recibidos por uno de nuestros representantes, quien nos dará la bienvenida a este país centroamericano. Traslado al hotel y alojamiento.



Un poco de historia

Los orígenes de Nicaragua coinciden con la llegada de los primeros españoles a la zona, en el año 1524. Fue entonces cuando se fundaron las **dos primeras ciudades hispanas: León y Granada.**

El territorio nicaragüense sería colonia española hasta 1821, cuando se declaró la independencia de Centroamérica. En apenas dos años, Nicaragua se integró en el primer imperio mexicano y se escindió de él para formar parte de las **Provincias Unidas de América Central, que sobrevivieron hasta 1840.**

Durante el siglo XIX, se sucedieron varios intentos de reunificar América Central que no llegaron a cuajar. Este período fue el preámbulo del convulso siglo XX, en el que la historia de Nicaragua estuvo fuertemente influenciada por varias intervenciones armadas de los Estados Unidos, ya fuesen directas o indirectas (es decir, apoyando financiera y militarmente a los contrarrevolucionarios durante los gobiernos sandinistas).

Anastasio Somoza Debayle y Anastasio Somoza García gobernaron el país durante varias décadas, hasta ser reemplazados el 19 de julio de 1979 por el gobierno izquierdista representado por el **Frente Sandinista de Liberación Nacional (FSLN)**. Este Ejecutivo sufrió su primera derrota electoral a principios de los años noventa y no consiguió volver al poder hasta finales del 2006.

Desde el 2007, el presidente de Nicaragua es el dirigente sandinista **Daniel Ortega**, quien ya había ostentado este cargo anteriormente.

Día 1

Managua

Después de desayunar en el hotel, realizaremos un *tour* por esta interesante ciudad para conocer sus monumentos y lugares más destacados.

Esta urbe, capital del país desde el ecuador del siglo XIX, es una cálida y soleada población, ideal para quien busca el calor del trópico. En la zona norte, podremos encontrar el **antiguo casco urbano, zona que fue destruida por un terremoto en 1972**. En contraste, la parte sur es actualmente conocida como el **futuro centro de Managua**. No obstante, es el área por la que está creciendo, y donde se realizan la mayor parte de las inversiones.

Durante nuestro recorrido, visitaremos la **loma de Tiscapa**, una pequeña elevación de origen volcánico y de gran importancia en la historia del país. Por su situación, éste fue siempre un lugar estratégico para la defensa de Managua. En el centro de la misma, se encuentra la laguna del mismo nombre, ocupando lo que fue el cráter de un antiguo volcán. Una vez allí, conoceremos la **historia del héroe nacional Augusto César Sandino y de la dictadura de los Somoza**. Además, veremos las **ruinas del antiguo palacio presidencial**, también destruido por el terremoto que dañó la ciudad.

El paseo continúa por la **avenida de Simón Bolívar, con el monumento al libertador; el Teatro Nacional Rubén Darío, la nueva Casa Presidencial, el Palacio de la Cultura** y otros edificios. Y eso no es todo: también descubriremos las conocidas **huellas de Acahualinca**, fósiles situados cerca de la ribera del lago Managua, testimonio de los antiguos pobladores de esta región. Sin duda, se trata de la más antigua evidencia de población y de existencia de la cultura prehistórica en Nicaragua. Aquí se encuentran las pisadas fosilizadas de seres humanos y de varios animales que habitaban en la zona.

Durante la visita, se recorrerá también el **moderno centro de la ciudad, con su nueva catedral metropolitana** y sus modernos edificios, zonas comerciales y locales de ocio, con bares, restaurantes, casinos y áreas residenciales.

La visita finalizará con una parada al **mercado de artesanías** para conocer y adquirir, si lo deseas, piezas típicas nicaragüenses, en madera, cerámica tela o cuero.

Finalizada la visita, regreso al hotel y resto del día libre para seguir recorriendo esta ciudad.

Alojamiento.

Resumen del día

Desayunaremos en el hotel y, a continuación, efectuaremos una visita guiada de media jornada por Managua. Una vez finalizada, regreso al hotel y resto del día libre y alojamiento.



Un poco de historia

Ubicada a 50 m sobre el nivel del mar y entre pequeños lagos situados entre cráteres al sur del lago Managua, Managua es una de las capitales más calurosas de **Centroamérica**.

Hasta 1858, esta localidad no pasaba de ser un modesto poblado indígena. No obstante, los habitantes de las rivales ciudades españolizadas de Granada y León la convirtieron en capital, escogiéndola porque se hallaba a la mitad de camino entre ambas urbes.

Tras sufrir dos graves **terremotos en 1931 y 1972** que obligaron a reconstruirla parcialmente, Managua también fue testigo de las huelgas generales contra el gobierno de Somoza en 1978 y 1979 y de las violentas luchas armadas en los barrios más marginales, que aglutinaban a los partidarios de la guerrilla sandinista.

Entre los lugares más destacados de Managua, hay que aludir al **monumento a Rubén Darío, la catedral, el Palacio Nacional, la sede de la Universidad de Managua (1952), la Universidad Centroamericana (1961) y la Universidad Politécnica (1968)**.

Día 1

Managua

En esta ocasión, te ofrecemos otra jornada libre en régimen de alojamiento y desayuno para que sigas recorriendo Managua y sus alrededores a tu aire.

Una excelente elección consiste en visitar alguno de sus **museos y salas de exposición que se encuentran en los alrededores de la plaza de la República**, depositarios de soberbias piezas arqueológicas halladas en Nicaragua y notables muestras de arte contemporáneo.

También pueden realizarse interesantes excursiones por sus inmediaciones, tales como paseos por el **lago Cocibolca o Gran Lago**, o para conocer la segunda ciudad del país: **León**, que históricamente ha sido la sede intelectual de la nación. Poseedora de una prestigiosa **universidad fundada en 1813**, esta urbe sigue siendo un importante centro político, religioso, industrial y comercial a nivel nacional.

Entre los múltiples atractivos que encierra León, cabe referirse a la **catedral de la Asunción de León**. Inaugurada en 1814, fue **declarada Patrimonio de la Humanidad por la UNESCO en el 2011 y está considerada como el mayor edificio religioso colonial en Centroamérica**. En sus paredes, se conservan frescos y pinturas de gran valor, así como los restos de algunas de las personalidades más ilustres de la historia de Nicaragua.

Asimismo, también puedes visitar el antiguo asentamiento de la ciudad: el yacimiento arqueológico conocido como **León Viejo**. Aquí se pueden admirar las ruinas de la ciudad que fue fundada en 1524, en un terreno llano situado junto al lago Xolotlán y frente al volcán Momotombo. No obstante, ésta sería trasladada a su actual emplazamiento debido al terremoto y a la

erupción volcánica que tuvieron lugar en 1616. Actualmente, este recinto arqueológico forma parte de la lista del **Patrimonio de la Humanidad de la UNESCO desde el año 2000**.

Alojamiento.

Resumen del día

Tras desayunar en el hotel, tendrás el día libre para continuar disfrutando de Managua a tu ritmo. Alojamiento.



¿Sabías que...

...León es la ciudad en la que falleció Rubén Darío, el poeta nicaragüense más famoso de todos los tiempos?

Aunque nació accidentalmente en Metapa —población conocida actualmente como Ciudad Darío— el 18 de enero de 1867, él siempre se consideró de León, ya que se crio con su abuela y pasó allí toda su infancia. A los 14 años, su abuela lo llevó a la capital del país, Managua, donde al poco tiempo se le conocía como erudito, escritor y artista prodigio. Pese a ser aún un adolescente, ya leía a poetas franceses y poseía una memoria, una creatividad y una retentiva inauditas.

Tras ser vez investido diplomático, **viajó por Europa y América como cónsul y embajador de su país** y pasó largas temporadas en Buenos Aires, París y Palma de Mallorca.

Fuertemente influenciado por la poesía romántica francesa, el parnasianismo y el simbolismo, Darío sentía una gran pasión por los escenarios exóticos, la musicalidad, la construcción de versos perfectos y las metáforas. En cuanto a los referentes temáticos, éstos solían ser españoles, ya que experimentó una enorme preocupación por la cultura española, en la línea de la llamada Generación del 98.

Sus obras más destacadas son ***Azul, Prosas profanas y Cantos de vida y esperanza***. Los tres libros marcan una evolución hacia el intimismo, sin bien comparten un mismo estilo: el modernista.

Darío murió en León el 6 de febrero de 1916 y **está enterrado en la catedral de esta localidad**.

Día 1

Managua-Granada

Desayunaremos en el hotel y, a la hora convenida, nos trasladaremos por carretera hasta de **Granada**, la única ciudad colonial que se mantiene en su primitivo asentamiento, a orillas del lago Cocibolca.

Sin duda, se trata de una de las urbes más fotogénicas de Nicaragua, al haber sabido preservar su innegable encanto colonial y una impagable autenticidad. Rebautizada en 1882 por la baronesa de Wilson —una escritora española— como **la Gran Sultana**, este destino está repleto de alicientes que te dejarán sin palabras.

Tras la llegada al hotel y el reparto de habitaciones, tendrás el resto del día libre para recorrer las principales calles y avenidas granadinas a tu aire.

Entre sus mayores reclamos, conviene referirse a la **plaza Central**, donde se alzan los principales edificios de Granada, muchos de los cuales beben del tradicional estilo arquitectónico español del siglo XVI. Además, esta población es ideal para ser recorrida a pie o en alguna de las típicas **calesas** a disposición de los turistas, debido que su centro urbano no es demasiado extenso.

Durante estos paseos, podrás contemplar construcciones de inconmensurable belleza, así como **antiguas villas coloniales** provistas de un patio interior, la mayoría de los cuales son preciosos jardines tropicales que se comunican con las habitaciones.

Al caer la tarde y al anochecer, te recomendamos acercarte hasta algunas de sus **terrazas, tiendas, pequeños bares y restaurantes**.

Alojamiento.

Resumen del día

Después de desayunar, y a la hora fijada, partiremos por carretera hacia la ciudad colonial de Granada. Llegada, traslado al hotel, distribución de habitaciones y resto del día libre. Alojamiento.



Un poco de historia

Granada, ubicada al noroeste del lago Nicaragua, al pie del volcán Mombacho y a 62 m sobre el nivel del mar, fue **fundada en 1524 por Francisco Hernández de Córdoba**.

Entre las numerosas invasiones piratas que sufrió entre los siglos XVII y XIX —sobre todo, de ingleses, franceses y holandeses—, destacan los reiterados ataques del filibustero norteamericano **William Walker**, que la saqueó e incendió en el 1857.

Epicentro de la vida regional, Granada fue durante mucho tiempo la sede del **Partido Conservador de Nicaragua** y compitió comercialmente con León, que era a su vez el bastión del partido Liberal. Incluso, llegó a ostentar la capitalidad en diversas ocasiones.

De **apariencia típicamente española** por sus casas de una sola planta y sus iglesias de grandes dimensiones, esta urbe es hoy un importante centro industrial, que aporta a la economía de Nicaragua ropa, jabón, mobiliario, aceite de semilla de algodón y ron. Además, está perfectamente comunicada con la capital nicaragüense, Managua, y dispone de un servicio de vapores que permiten alcanzar los pueblecitos que se alzan a orillas del lago.

Día 1

Granada

Desayuno en el hotel y día libre para que continúes explorando los rincones más destacados de esta bonita urbe nicaragüense.

Además de la **catedral**, originaria del año 1525, Granada aún presume de diversas construcciones coloniales que todavía conservan sus sugerentes patios antañones. Todo ello sin pasar por alto la **iglesia de San Francisco y su convento**, donde se exhibe una nutrida colección de ídolos precolombinos; la **Casa de los Leones** (1809), que desde 1992 es de titularidad municipal, y el **parque Central**, un rincón cuajado de terrazas, en el que tendrás la oportunidad de degustar la sencilla aunque suculenta gastronomía nicaragüense, que reúne la esencia de los ingredientes tropicales, los gustos de los colonizadores e, incluso, algunos guiños a la cocina alemana.

Si te apetece relajarte, nada mejor que acercarte hasta el **malecón**, que bordea el litoral del lago. En este enclave podrás alquilar pequeñas embarcaciones para dar apacibles paseos por esta superficie lacustre y explorar algunas de sus **365 isletas, tachonadas de naturaleza y fauna**.

Y si tienes ganas de aventura y de contemplar biodiversidad, nada mejor que acercarte hasta la isla de **Ometepe**. Este territorio insular, el mayor del Gran Lago, destaca por sus dos majestuosos conos volcánicos, así como la presencia de enigmáticos **petroglifos** que atestiguan que esta isla estuvo habitada, por lo menos, desde el 1500 a.C. La extraordinaria fertilidad de sus suelos, resultado de la ceniza volcánica acumulada, es uno de los factores que explican esta aparición temprana de agricultores, quienes también destacaron como hábiles ceramistas.

Alojamiento en Granada.

Resumen del día

Jornada libre para que continúes recorriendo Granada por tu cuenta, en régimen de alojamiento y desayuno.



¿Sabías que...

...los archipiélagos de Nicaragua no sólo se encuentran en el Caribe, sino también en el interior del país?

Sin ir más lejos, el lago Nicaragua, una cuenca lacustre de forma elipsoidal y 8.264 km², da cabida a más de un millar de islas. Entre ellas, destacan las de **Ometepe y Zapatera**, con una superficie de 276 km² y 52 km², respectivamente; el archipiélago de las Isletas —integrado por 365, y que visitaremos en esta jornada—, el archipiélago compuesto por las **islas Grandes, Redonda y El Muerto**; el archipiélago de **Nancital** y, finalmente, el de **Solentiname**, que reúne un total de 26 islas.

Asimismo, el lago Nicaragua también cuenta con diversos puertos de gran importancia y puede presumir de una notable biodiversidad. Por ejemplo, aquí se puede practicar la pesca de **la pejesierra, el sábalo real**

y el tiburón de agua dulce, entre otras especies acuáticas.

Día 1

Granada

Desayuno en el hotel y día libre para pasear plácidamente por Granada, sin prisas y observando los matices que te brindan sus calles y avenidas.

En cualquier caso, no menos aconsejable es efectuar una excursión al **Parque Nacional Volcán Masaya**, desde cuyo volcán gozarás de una panorámica privilegiada sobre la laguna. Tras regresar a la base, te invitamos a visitar algunos de los centros artesanales que abren sus puertas en la localidad de **Masaya**.

No exageramos si decimos que en esta localidad —y muy especialmente el barrio de **Monimbó**—, cada casa es un taller, puesto que la mayoría de sus gentes se ganan la vida como artesanos. La calidad de sus piezas ha sabido granjearse una bien merecida fama, especialmente en el ámbito de la ebanistería, la alfarería, la orfebrería, la cestería y los bordados.

¿Hace una caminata? En ese caso, puedes dirigirte hacia el **Mombacho, un volcán inactivo del Pacífico que fue declarado reserva natural en 1983**. Aquí resulta sumamente agradable pasear por los senderos y contemplar de cerca la exuberante vegetación y las aves que han convertido a este pequeño paraíso en su hogar. Y si quieres descargar adrenalina, aprovecha tu visita para deslizarte en **canopy o tirolina**, desplazándote desde las plataformas situadas en lo alto de enormes árboles, mediante un sistema de cables interconectados entre sí.

Alojamiento en Granada.

Resumen del día

Un día más, tendrás el día a tu entera disposición para seguir disfrutando de los incontables encantos de Granada, en régimen de alojamiento y desayuno.



¿Sabías que...

...Granada fue la primera ciudad nicaragüense que contó con ferrocarril, tendido eléctrico, teatro, educación laica para las mujeres y buenas medidas de higiene?

Además, por si esto fuera poco, fue testigo del nacimiento del primer diario de Nicaragua que se publicó con regularidad. Éstos y otros detalles son sólo una pequeña muestra de la innegable importancia económica y cultural que ha ostentado —y aún conserva— esta localidad, que es también uno de los principales polos turísticos a nivel nacional.

Actualmente, sus industrias más importantes son las de **los muebles, el algodón, el jabón, el textil, el aceite de semilla de algodón y el ron.**

Y aunque pueda sonar un tanto chovinista y desafortunado, sus habitantes siguen repitiendo un dicho popular que resumen el extraordinario nivel de desarrollo del que ha gozado esta urbe desde el siglo XIX: **“Nicaragua es Granada, lo demás es monte”.**

Día 1

Granada-Managua-España

Qué poco duran las cosas buenas, ¿verdad? Después de una intensísima semana recorriendo dos de las ciudades más importantes de Nicaragua, nuestras vacaciones llegan a su fin.

Desayunaremos en el hotel y, a la hora convenida, uno de nuestros representantes en Nicaragua nos acompañará al aeropuerto internacional Augusto César Sandino, donde efectuaremos a cabo los trámites de facturación y embarque.

Pasaremos la noche a bordo; un tiempo en el que podrás descansar y evocar las emociones vividas durante estos siete días. En cualquier caso, estamos seguros de que las impactantes imágenes de este país centroamericano te acompañarán siempre.

Con la llegada a tu ciudad de origen, ponemos punto final a nuestros servicios. Deseamos que el viaje haya sido de tu agrado y que, en adelante, te cueste reprimir la sonrisa al evocar las inenarrables experiencias vividas en Nicaragua. Y por supuesto, que tengas ganas de regresar a esta tierra de leyenda.

¡No te olvides de compartir tus vivencias con nosotros y con futuros viajeros en foros de Internet y en las redes sociales! Tu experiencia puede ayudarles a pasar unas vacaciones tan especiales como las tuyas.

Resumen del día

Tras el desayuno, nuestro representante nos acompañará al aeropuerto de Managua para tomar el vuelo que nos llevará de regreso a España. Noche a bordo, llegada y fin de nuestros servicios.



No te lo pierdas

Durante tu estancia en Nicaragua, sería un grave error no disfrutar de su exquisita gastronomía típica, muy rica, variada y llena de sabor.

Como ocurre en México y en el resto de los territorios centroamericanos, el recetario local se basa fundamentalmente en el **maíz**.

Tanto en la zona del Pacífico —donde nos encontramos— como en el centro del país, es muy apreciado el llamado **gallo pinto**, una receta preparada con arroz y los frijoles rojos o negros, además de la cebolla y el chile dulce picado. Aunque existen diversas teorías acerca del curioso nombre de este plato, todo parece indicar que su origen se debe a sus colores, ya que el tono blanco del arroz y el rojo de los frijoles recuerdan al plumaje de un gallo.

Otra preparación no menos recomendable es, a pesar de su peculiar denominación, el **mondongo**, una sopa de legumbres y pescado. Ésta suele ser bastante espesa, muy aromática y de un intenso sabor.

Asimismo, te aconsejamos probar el llamado **vigorón**, elaborado con yuca, repollo, tomate, hojas de banano y chicarrones, y que se consume con las manos.

¡Buen provecho!



Hoteles

HOTELES PREVISTOS (O SIMILARES) EN MANAGUA



Boutique Los Robles 9354



Hotel Casa Naranja 8306

HOTELES PREVISTOS (O SIMILARES) EN GRANADA



Dario 9355

HOTELES PREVISTOS (O SIMILARES) EN MANAGUA



Real Intercontinental 9356

HOTELES PREVISTOS (O SIMILARES) EN GRANADA



Plaza Colon 9354

Guía de Nicaragua

No exageramos si nos referimos a **Nicaragua** como uno de los secretos mejor guardados de Centroamérica. Y es que, eclipsada por otros destinos cercanos, como Guatemala y su legado maya o la vecina Costa Rica, el mayor foco de biodiversidad del planeta, muy pocos conocen los incontables atractivos del territorio nicaragüense, enmarcado entre este último país (al sur),

Honduras (al norte) y bañado por las aguas del Atlántico y del Pacífico.

De hecho, Nicaragua es el lugar en el que se encuentran dos mundos. Y no hablamos únicamente de los dos mayores océanos de la Tierra, sino también de **dos culturas: la precolombina**, aún presente en atávicas tradiciones indígenas, en sus fascinantes vestigios arqueológicos y enigmáticos petroglifos —como los de la bellísima isla de **Ometepe**—, y la española, que se refleja en la lengua oficial del país y en magníficas **construcciones coloniales**, como las de **Granada**, una de las primeras ciudades hispánicas fundadas en

Mesoamérica, o las cautivadoras ruinas de **León Viejo**.

nagrandanos, nicaraos (de ahí el nombre de la nación), caribises y chorotegas, los cuales serían cristianizados a partir de 1522 por Gil González Dávila. Dos años después, se fundarían **Santiago de los Caballeros de León**, al pie del volcán Momotombo, y Granada.

En 1625, los ingleses atacaron la costa de los Mosquitos, que pasó a ser protectorado británico en 1687. Sin embargo, en 1783, por el tratado de Versalles, reconocería los derechos de la Corona española en la zona.

Tras la **proclamación de Independencia de las provincias de la Capitanía General de Guatemala en 1821**, este territorio se unió al Plan de Iguala al año siguiente, por el que pasó a formar parte de México, junto con otras provincias de Centroamérica, situación que sólo duró hasta 1823, fecha en la que se separaría de las áreas mexicanas. En 1826, se aprobó la primera Constitución nicaragüense, y **en 1838, la región se separó de la Federación de Provincias Unidas de Centroamérica**.

Después de ser objeto de los ataques del filibustero estadounidense William Walker en

Asimismo, Nicaragua es un reducto de **fiestas patronales con interesantísimas muestras de folclore**, que condensan la esencia de lo indígena y las tradiciones cristianas traídas por los conquistadores.

Pero si merece la pena destacar estos alicientes, otro tanto ocurre con la singular geografía nicaragüense, caracterizada por su vulcanismo y un amplio abanico de fauna y flora que convierten a este país en un lugar de visita obligada.

Sus contrastes paisajísticos tienen un valor indudable: por ejemplo, en el área noroccidental encontramos una cadena montañosa preñada de vegetación, que se alterna con fértiles valles. Asimismo, en las costas del Pacífico, se despliega una zona en la que señorean cerca de **40 volcanes**, tanto activos como dormidos. Al este de esta región volcánica, en el suroeste interior, se localiza el **lago Cocibolca o Gran Lago**, cuyos 8.262 km² hacen de él la mayor superficie de agua dulce del país. No obstante, no es la única extensión lacustre de Nicaragua, ya que también cabe referirse al **lago Managua**, de 1.035 km². En el caso del Cocibolca, su interior acoge islas tan emblemáticas como la citada Ometepe, **Zapatera** o el bucólico **archipiélago de las Isletas**, al que se puede acceder fácilmente desde Granada.

Buena parte de la frontera con **Honduras** se halla delimitada por el río Coco, de 685 km de longitud y con una desembocadura de 5.800 km². No menos fascinante es el **río San Juan**, que une el lago Cocibolca con el Caribe y que ha sido testigo de algunos de los episodios más importantes de la historia local.

Una trayectoria que tiene como fecha clave 1502, cuando Cristóbal Colón descubrió en su cuarto viaje un territorio al que bautizó como Gracias a Dios. Luego, continuando hasta el

1857 y sufrir bloqueos en varios puertos por parte de Alemania y Gran Bretaña, **Nicaragua fue ocupada entre 1912 y 1925 por tropas de Estados Unidos** que buscaban pacificar la zona, a petición del presidente Adolfo Díaz. La situación se repetiría entre 1926 y 1933. Un año después, tendría lugar el asesinato del legendario líder guerrillero Augusto César Sandino, y en 1937, **Anastasio Somoza García daría un golpe de Estado respaldado por los estadounidenses**. Su familia se mantendría en el poder hasta 1979, fecha en la que Estados Unidos retiraría su apoyo a la saga de dictadores. En ese momento, acosado por los sandinistas, Anastasio Somoza Debayle renunció al cargo y se exilió a Paraguay, donde sería asesinado al año siguiente a manos de un comando izquierdista argentino.

Bajo la batuta de la **Junta de Gobierno de Reconstrucción Nacional**, se formaría un ejecutivo sandinista que instauró una república socialista. Desde ese instante, una guerrilla contrarrevolucionaria con base en Honduras y financiada por Estados Unidos — conocida popularmente como *la Contra*— asediaría al nuevo Gobierno.

Finalmente, **en 1990 y tras una etapa de autoritarismo populista, el gobierno de Daniel Ortega**

convocó elecciones libres, en las que se impuso una coalición de partidos de la oposición (de centroderecha) liderada por Violeta Chamorro.

En la actualidad, la situación de Nicaragua ha hecho florecer el turismo: una actividad económica en auge cimentada en sus múltiples atractivos, y que invitan al viajero a descubrir una tierra de leyenda, rica en historia y paisajes y a caballo entre dos realidades culturales.

sur, alcanzó el mencionado río San Juan. Cuando en el siglo XVI llegaron otros conquistadores, estos se encontraron con que el lugar estaba habitado por **indios miskitos**,

¿Quién puede decir que no a la oportunidad de descubrir Nicaragua?

¿Sabías que...

...controlar el río San Juan fue una prioridad para los colonizadores españoles, ya que este curso fluvial permitía conectar el Atlántico y Pacífico?

De hecho, buscar un canal que permitiese la navegación entre los dos océanos se convirtió en una obsesión de primer orden para los recién llegados: ya en 1524, Hernán Cortés recordó la importancia de lograr este objetivo a Carlos I en una carta, en la que recogía lo siguiente: "El que posea el paso entre los dos océanos, podrá considerarse dueño del mundo."




Esta misiva condicionaría el destino de Nicaragua, puesto que desde ese instante empezarían a llevarse a cabo **decenas de expediciones a la zona para localizar esta vía de comunicación**, y que también servirían para fundar las primeras ciudades coloniales, como Granada o Santiago de los Caballeros de León.

Un año después, el conquistador Ruy Díaz navegó el río San Juan, aunque fracasó en su intento de explorarlo. En cualquier caso, lo bautizó con el nombre de El Desagaudero. Catorce años más tarde, **Alonso Calero y otros 139 hombres, de los que sólo sobrevivirían nueve, lograron recorrer con éxito este cauce fluvial.**

No obstante, los españoles no fueron los únicos que codiciaron estas aguas: **también las ambicionaban otras potencias imperiales, así como piratas y corsarios**, quienes se servían del río San Juan para acceder a Nicaragua y llevar a cabo sus cruentos saqueos. Incluso, el lugar sería visitado por el entonces joven teniente y futuro almirante **Lord Nelson**, quien no dudó en definir la zona como un lugar estratégico para torpedear el dominio español en América.

📍 PUNTOS DE INTERÉS





INFORMACIÓN ÚTIL

Preparando el viaje

Documentación necesaria

Si eres español/a y tu estancia en Nicaragua no supera los 90 días, sólo necesitarás disponer de un **pasaporte con una validez mínima de seis meses**.

Sin embargo, si deseas permanecer allí por un período superior, transcurridos 30 días desde la entrada en el país, deberás notificarlo acudiendo personalmente a las oficinas de Migración. De lo contrario, te expondrías a recibir multas que ascienden a 50 córdobas por día transcurrido en situación irregular.

En caso de tener la doble nacionalidad española y nicaragüense, debes tener en cuenta que si sobrepasas los 90 días de estancia tras tu entrada en el país con pasaporte español, deberás documentarte como nicaragüenses para permanecer y abandonar Nicaragua posteriormente.

Durante tu estancia, y de acuerdo con lo que establece la Ley 761, Ley General de Migración y Extranjería,

los ciudadanos de otros países que visiten Nicaragua tienen el deber **de llevar siempre consigo y presentar, a solicitud de las autoridades competentes, su pasaporte** u otro documento de identidad que acredite su situación migratoria en Nicaragua. En caso que se encuentren en situación migratoria irregular, serán remitidos a la Dirección General de Migración y Extranjería.

En caso de emergencia o de pérdida del pasaporte, puedes dirigirte a la **Embajada de España en Nicaragua** (avenida Central, Las Colinas, 13, Managua). Teléfonos:

(+505) 22 76 09 66 /67 /68 y

(+505) 8810 3947 /3551 /3948 /2630; fax: (+505) 22 76 09 37; teléfono de Emergencia Consular: (00 505) 88 89 56 23; correo electrónico: emb.managua@maec.es.

Vacunaciones y salud

Se establecen como **vacunas obligatorias** las de **la fiebre amarilla para los viajeros provenientes de Sudamérica**, y para los **menores de 5 años, las de la polio, DPT, MMR, rubeola, sarampión y paratiditis**.

Como **vacunas recomendadas**, se cuentan **las del sarampión, la difteria y el tétanos**. Además, se recomienda la de la **tuberculosis en el caso de los menores**.

A pesar de que el sistema público de salud en Nicaragua ofrece atención médica gratuita, éste podría no ofrecer la atención médica o las condiciones de higiene existente en Europa en caso de emergencia o enfermedad grave. Es necesario por ello tener presente que algunos hospitales privados existentes en Nicaragua, si bien tienen unos niveles de calidad en gran medida equiparables a muchos hospitales en España, cuenta igualmente unos costes muy elevados que la sanidad española no cubre. Por esta razón, es recomendable que viajes con un seguro médico.

Los principales riesgos sanitarios para el viajero son las enfermedades diarreicas, los parásitos intestinales y las conjuntivitis. Asimismo, a veces se producen brotes esporádicos de leptospirosis, cólera y malaria. El dengue y el chikununya son endémicos en todo el país, incluida la capital, Managua.

Desde enero del 2016, el zika está presente en el país, por lo que se aconseja que, hasta la finalización de la estación lluviosa, **extremes las precauciones para protegerte de las picaduras de mosquitos y otros insectos**, así como tener muy en cuenta las carencias de la atención sanitaria en la mayor parte de las zonas rurales del país en caso de agravamiento de cualquier dolencia.

Finalmente, debes **beber únicamente agua embotellada, lavar bien (agregando unas gotas de lejía) todas las frutas y verduras que se consuman crudas** y ser precavido/a con la ingestión de alimentos en establecimientos públicos.

Ropa y material recomendados

Te recomendamos poner en tu maleta **ropa ligera, ancha y transpirable** (preferentemente, de algodón),

así como **calzado cómodo**, que incluya botas cerradas para la montaña o la selva y sandalias para la playa. No obstante, ten en cuenta que algunos restaurantes y discotecas no permiten el acceso si se llevan pantalones cortos o camisetas de tirantes.

Si tu visita coincide con la época lluviosa, o bien tienes previsto ir a zonas montañosas, deberás tener a mano un **chubasquero**.

Sin embargo, sea cual sea la estación del año en la que viajes, ten a mano un **protector solar de factor 50, una gorra o sombrero y gafas de sol**. Además, si tienes pensado recorrer áreas selváticas, deberás utilizar un repelente antimosquitos, ya que allí suele haber zonas inundadas que atraen a estos insectos. En este sentido, ten presente que los repelentes locales son más efectivos que los europeos. Una **mosquitera** también te puede resultar de gran ayuda en un momento dado.

Como cuando se viaja a cualquier país, no está de más que lleves contigo un pequeño botiquín con analgésicos, antidiarreicos, antihistamínicos y protectores estomacales.

Si vas a zonas donde la humedad ambiental sea elevada, trae contigo **bolsas herméticas** con una muda de ropa seca.

Finalmente, te aconsejamos llevar **materiales escolares** (lápices, bolígrafos, cuadernos, etc.) por si te encuentras a niños que piden una propina.

Diferencia horaria

La hora oficial en Nicaragua a lo largo de todo el año es GMT-6. Por lo tanto, son siete horas menos que en la España peninsular y Baleares durante el horario de invierno (de finales de octubre a finales de marzo) y ocho horas menos durante los meses restantes.

En el destino

Moneda

La moneda oficial de Nicaragua es el **córdoba o peso** (aproximadamente, un euro equivale a 32 córdobas). Esta divisa, establecida en 1912, rinde homenaje al conquistador Francisco Hernández de Córdoba (1475?-1526), fundador de las ciudades de Granada y León.

Actualmente, hay **monedas** de 5, 10, 25, y 50 centavos (éstas últimas se conocen como 5 reales), y de 1, 5 y 10 córdobas. En cuanto a los **billetes**, su valor facial es de 10, 20, 50, 100 y 500 córdobas.

Desde el 2010, se utilizan billetes de plástico con motivos turísticos, que se unieron a los que estaban en circulación en el 2010, los de 10, 20 y 200 córdobas.

En cualquier caso, **te recomendamos viajar con dólares, que son aceptados como medio de pago en muchos centros turísticos y en la capital nicaragüense, Managua.**

En cuanto al pago con tarjetas de crédito VISA, MasterCard o American Express, éste está cada vez más aceptado en hoteles, restaurantes, gasolineras y centros comerciales. Además, su uso es cada vez más frecuente en los cajeros de las principales ciudades, como Managua, Granada y León, así como en los grandes supermercados situados en las afueras de las grandes ciudades.

En cuanto a los **cheques de viajes**, éstos pueden canjearse sin problemas en la mayoría de entidades bancarias, al igual que ocurre con los **euros**, cosa que también ocurre en los grandes hoteles.

Por último, por lo que respecta al **mejor lugar para cambiar divisa**, debes saber que el cambio oficial tiene pocas variaciones, y prácticamente se aplica el mismo baremo en todos los bancos, hoteles y establecimientos comerciales.

Idioma

Aunque el **español** es la lengua oficial del país, así como la más extendida, el panorama lingüístico del Perú es bastante complejo. De hecho, en Nicaragua aún **perviven un cierto número de lenguas previas a la llegada de los europeos a América** (utaoztecas, tezoategas-nahoas y otomangues), así como diversa lenguas habladas por comunidades de migrantes que residen en Nicaragua.

Una de las principales características del español nicaragüense es la presencia de la **ese aspirada**, como sucede en muchos lugares del sur de España, así como el **uso del vos como fórmula de cortesía**, una peculiaridad que también es propia de países como Argentina.

Electricidad

La tensión eléctrica que se utiliza en Nicaragua es la habitual de Centroamérica: **110 voltios y 60 ciclos**. Por lo tanto, necesitarás un **adaptador de clavija plana**. Asimismo, debes de tener en cuenta que el país suele sufrir cortes de suministro, por lo que muchos de los grandes hoteles disponen de generadores propios.

Tasas del país

Las autoridades aduaneras nicaragüenses cobran una **tasa de entrada al país de 10 dólares estadounidenses**. No obstante, **no existen tasas de salida**.

Compras

Masaya y los denominados pueblos blancos, como **San Juan de Oriente, Masatepe o Catarina**, destacan por su producción de artesanía a muy buen precio. En concreto, San Juan de Oriente está especializado en la **cerámica de origen náhuatl**, mientras que Catarina y Masatepe descuellan por **sus muebles y sus cofres de madera**.

Si vas a los pueblos del norte, como **Matagalpa, Condega, Ducuale o Mozonte**, podrás adquirir **cerámica negra** embellecida con originales dibujos.

En las inmediaciones de **San Juan de Limay**, lo más típico es hacerte con sus esculturas precolombinas en piedra; en **Estalí**, tienes la oportunidad de comprar cigarrillos de excelente calidad, y en el **archipiélago de Solentime**, encontrarás bonitos **dibujos primitivistas sobre una madera conocida como balsa**, asequible y muy ligera.

A su vez, **Masaya** también está especializado en la confección de **hamacas y otras prendas textiles**, mientras que en **Granada** abundan **los trabajos de forja, los puros y la artesanía del cuero**.

Aduanas

Al entrar en Nicaragua, todos los viajeros deberán pasar por la aduana, donde deberán entregar su declaración de los artículos que portan consigo.

Si se llega al país con dinero en efectivo, joyas y títulos de valor que en conjunto equivalgan a más de **10.000 dólares estadounidenses**, deberá indicarse el importe a las autoridades aduaneras.

Granada

Con más de 110.000 habitantes, **Granada es una de la ciudades más pobladas de Nicaragua**, la capital del departamento homónimo y la urbe más antigua fundada por los europeos en América continental que todavía mantiene su emplazamiento original (Veracruz, en México, fue creada antes, en 1519, pero tuvo que ser reconstruida en un lugar distinto tras sufrir un desastre natural).



Emplazada en la orilla noroccidental del **lago Cocibolca o Gran Lago** —el mayor de Nicaragua— y cerca del **volcán Mombacho**, al sur, recibe el sobrenombre de la **Gran Sultana**, después de que la Baronesa de Wilson, una noble española, se refiriera a ella en esos términos.

De todos modos, la aristócrata no fue la única en dedicarle palabras elogiosas: también lo hizo el rey Juan Carlos I, quien, tras constatar *in situ* la belleza de su arquitectura colonial, exclamó un elocuente “¡que no la toquen!”, con el que conminaba a preservar sus impagables construcciones.

Fundada el 8 de diciembre de 1524 por Francisco Hernández de Córdoba, esta localidad fue bautizada así en memoria de la ciudad andaluza de Granada. Sin duda, ha sido una de las ciudades más importantes de Nicaragua, tanto en el campo político como en el económico, gracias al floreciente comercio de la madera, el oro y la plata, así como ciertos productos agrícolas, como el café, el cacao o las bananas. Asimismo, el terremoto que en 1610 destruyó la ciudad de León, su principal competidora, sirvió para que esta localidad despuntase aún más, si cabe.

En la actualidad, **Granada es el principal destino turístico nicaragüense**, actividad que constituye una importantísima fuente de ingresos.

La ciudad tiene un rico **patrimonio colonial**, que se refleja en su arquitectura y planificación urbanística. Entre sus edificios más remarcables, cabe referirse a su preciosa **catedral**, concluida en 1910, y que descuella por su fachada en tonos amarillos y blancos. Aunque el edificio primigenio es originario de 1583, en 1856 fue pasto de las llamas, lo que obligó a su reconstrucción. De estilo ecléctico, su gigantesca cúpula constituye uno de los principales iconos de la ciudad.

Otro reclamo que no hay que dejar de descubrir es la **Casa Pellas**, uno de los edificios más señoriales de Granada. Este palacete fue la residencia de la familia Pellas, una de las más prósperas de Nicaragua y orgullosa propietaria del ron Flor de Caña. Junto a esta mansión, abre sus puertas el **Club Social**, que era utilizado por la aristocracia granadina para sus reuniones y fiestas.

Del mismo modo, también

merece la pena acercarse al **convento de San Francisco**, que data de 1529. Clausurado en 1830, posteriormente sería la sede de la Universidad de Oriente y Mediodía.

A todos estos alicientes se suman la **Casa de la Gran Francia**, del siglo XIX y una de las escasas construcciones que no fueron devastadas por el pirata norteamericano William Walker en 1856; el **Palacio Episcopal**, un edificio de 1903 que destaca por sus balcones y columnatas; la **Cruz del Siglo** (1900), un monumento de piedra que conmemora la llegada del siglo XX, y el **Museo de Arte Sacro**, que exhibe una notable colección de arte colonial.

Como curiosidad, cabe resaltar que Granada **está hermanada, entre otras ciudades, con Badajoz (Extremadura) y Terrassa (Barcelona)**.

León

Poseedora de una población que en el 2012 superaba ligeramente los 200.000 habitantes, **es la segunda ciudad más grande de Nicaragua** (tan sólo la aventaja la capital, Managua). Fundada el 19 de junio de 1524 por **Francisco Hernández de Córdoba** como Santiago de los Caballeros de León, **rivaliza con otra urbe nicaragüense, Granada, en el número de iglesias coloniales, edificios civiles y residencias privadas.**



Ubicada a lo largo del río Chiquito, a unos 90 km al noroeste de Managua y a unos 18 km de la costa del océano Pacífico, **León ha sido durante mucho tiempo el centro político e intelectual de la nación.** Asimismo, puede presumir de albergar la Universidad Nacional Autónoma de Nicaragua (UNAN), cuyo año fundacional (1813) la convierte en la segunda universidad más antigua de Centroamérica.

En cualquier caso, no hay que olvidar que León es también un importante centro industrial, agrícola y comercial a nivel estatal —gracias a la exportación de caña de azúcar, ganado, maní, plátano, y sorgo—, y ha sido el hogar de muchos de los poetas nicaragüenses de mayor renombre como **Rubén Darío, Alfonso Cortés y Salomón de la Selva.**

Desde el punto de vista histórico, cabe destacar que la ciudad fue abandonada en 1610, a resultas de una serie de terremotos que la destruyeron. Las ruinas del emplazamiento primitivo son conocidas como **León Viejo** y se excavaron en 1960. **En el año 2000, este enclave arqueológico fue declarado Patrimonio de la Humanidad.**

Por otro lado, conviene recordar que León fue la capital de Nicaragua desde la época colonial, por lo que, lógicamente, cuando Nicaragua se retiró de las Provincias Unidas de América Central en 1839, **se convirtió en la capital de la nueva nación.** Tras turnarse la capitalidad con Granada durante un tiempo —León fue la sede predilecta de los regímenes liberales, mientras que los conservadores apostaron por Granada—, en 1858, se acordó que esta condición la ostentara indefinidamente Managua.

Protagonista de excepción de algunos de los episodios clave para Nicaragua en el siglo XX, fue aquí donde el presidente y dictador nicaragüense **Anastasio Somoza García fue herido de muerte el 21 de septiembre del 1956.**

Desde el punto de vista de su ingente patrimonio monumental, cabe referirse a la **basílica catedral de la Asunción de León**, una típica construcción barroca colonial construida entre 1747 y 1814. Debido a sus características arquitectónicas, sus sólidos muros han soportado terremotos y erupciones del volcán Cerro Negro, así como los bombardeos acaecidos durante las guerras civiles. En dos ocasiones, diversos cañones fueron colocados en lo más alto de la seo: durante el asedio de la ciudad por las fuerzas conservadoras en 1824 y durante la revolución de 1979 contra el dictador Anastasio Somoza Debayle.

Considerada como la catedral más grande de Centroamérica y primera sede episcopal nicaragüense (1531), es también una de las diócesis más antiguas de América. Y eso no es todo: en su cripta, están enterrados varios personajes ilustres, como el Rubén Darío, Salomón de la Selva y Alfonso Cortés, el escritor Miguel Larreynaga, el compositor y músico José de la Cruz Mena y varios obispos.

Asimismo, tampoco hay que perderse la **iglesia de San Francisco**, parte de un convento franciscano y una de las más antiguas de Nicaragua, ya que fue fundada en 1639 por Fray Pedro de Zúñiga; la **iglesia de la Merced**, cuyo edificio originario se remonta a 1762; el **Paraninfo**, un antiguo convento mercedario construido en estilo barroco que hoy acoge un edificio administrativo de la UNAN; las **ruinas de la iglesia de San Sebastián**, del siglo XVII; la **iglesia de la Recolectión**, iniciada

el 5 de diciembre de 1786 por orden el obispo Juan Félix de Villegas, gracias a las contribuciones hechas por los feligreses, y embellecida con una fachada de tonos amarillos; la **iglesia Calvario**; de principios del siglo XVIII; la **iglesia del Laborío**, del siglo XVII; la **iglesia de San Felipe**, un enorme templo erigido en 1685 para los negros y mulatos fieles; la **ermita de San Pedro**, un pequeño edificio colonial construido entre 1706 y 1718 por el alcalde Bartolomé González Fitoria, en sustitución de la primitiva iglesia de San Pedro, o la **capilla de la Asunción**, que forma parte de la escuela homónima, creada en 1679 por el obispo Andrés de las Navas y Quevedo.

Managua

Situada cerca de las costas del océano Pacífico, **Managua es la capital** nicaragüense y la ciudad más poblada del país (en ellas vive más de un millón de personas). Su nombre, que en la lengua náhuatl significa 'donde hay agua', da fe de los muchos lagos y lagunas que la circundan. Por su forma alargada, la urbe se extiende por 20 km a lo largo del lago hacia el sur y llega a la sierra de Managua (600 m).



Actualmente, esta localidad es el **corazón político y económico de Nicaragua**: no en balde, casi todas las industrias del país y las oficinas bancarias, los principales centros comerciales y todos los poderes del Estado tienen su sede en Managua.

Aunque en el momento de la llegada de los españoles, en el siglo XVI, el lugar estaba habitado por tribus indígenas, habría que esperar hasta el siglo XIX para este núcleo adquiriera relevancia. La fecha clave para su nuevo rol político fue **1857, año en el que Granada fue destruida por un ejército de mercenarios estadounidenses** liderados por William Walker, lo que motivó que la capital del país se trasladara a Managua.

Entre 1852 y 1930, la ciudad experimentó un importante crecimiento urbanístico, convirtiéndose en un centro de gobierno, infraestructuras y servicios de primer orden. No obstante, no hay que olvidar que esta localidad sufrió **graves inundaciones en 1876 y 1885, así como un letal terremoto que en 1931 destruyó gran parte de la ciudad.**

Bajo el mandato del dictador Anastasio Somoza García y su familia (1936-1979), Managua creció rápidamente. Fue en este período cuando se erigieron los nuevos edificios gubernamentales y cuando se convirtió en la ciudad más desarrollada de Centroamérica. Desgraciadamente, el seísmo del 23 de diciembre de 1972 arrasó un extenso sector del tejido urbano. Tras esta nueva catástrofe natural, y a pesar de que la reconstrucción se llevó a cabo en tiempo récord, Managua no volvería a recuperar la pujanza de antaño.

En el apartado monumental, cabe referirse a la nueva **catedral de la Inmaculada Concepción** (1993), obra del arquitecto Ricardo Legorreta y poseedora de 63 pequeñas cúpulas; el **Palacio Nacional de Cultura** (1935), de estilo neoclásico, que alberga la **Biblioteca y el Museo Nacional**, depositario de una interesante colección de escultura precolombina; el **Teatro Nacional Rubén Darío** (1972) y la **antigua catedral**

(1931-1938), gravemente dañada por el terremoto de 1972 y finalmente restaurada.

Del mismo modo, tampoco hay que perderse las **huellas de Acahualinca**, localizadas en un paraje en el que, en 1874, se descubrieron antiguas huellas humanas fosilizadas en barro volcánico. Los restos corresponden a las impresas de una decena de individuos cuya estatura media rondaba los 1,45 m. Del mismo modo, se aconseja visitar la **laguna de Tiscapa**, que se despliega al sur del casco antiguo.

Ometepe

Los amantes de la naturaleza que visiten Nicaragua no pueden dejar de descubrir **Ometepe**, la mayor isla del **lago Cocibolca o Gran Lago** (tiene una superficie de 276 km²). Su nombre deriva de las palabras náhuatl *ome* ('dos') y *tépetl* ('montaña'), en clara referencia a sus principales accidentes geográficos: los **volcanes Concepción y Maderas**.



El Concepción, **aún activo** y ubicado en la mitad noroeste de la isla, se formó en el Holoceno temprano y, debido a sus continuas erupciones, alcanza en la actualidad una altitud de 1.610 m. Además, está considerado como el **cono volcánico más perfecto de Centroamérica**. A pesar de que pasó por un período de nula actividad, el 8 de diciembre de 1880, el Concepción abandonó su prolongado letargo con una erupción que se alargó durante más de un año. A ésta le siguieron

otras tantas en 1883, 1889, 1902, 1907 y 1924, siendo la más reciente la que tuvo lugar en el 2010.

Por el contrario, el volcán Maderas, que se yergue en la mitad sureste de la isla y que está circundado de bellos paisajes selváticos, se considera **extinguido**. Surgido también en el Holoceno y con una altitud de 1.394 m sobre el nivel del mar, posee una **gran laguna en su cráter, descubierta el 15 de abril de 1930 por el agricultor Casimiro Murillo**. Las laderas del volcán están cubiertas principalmente con plantaciones de café y tabaco, mientras que el resto de la vegetación corresponde a selva tropical. **Gran parte de sus inmediaciones son ahora una reserva natural**.

Aunque se cree la isla que pudo estar habitada hacia el año 1500 a.C., los primeros pobladores de los que se tiene constancia fueron los indios nahuas de México. Las huellas de su paso por Ometepe se reflejan en los valiosos **petroglifos e ídolos de piedra** que presiden la ladera norte del volcán Maderas, el más antiguo de los cuales ha sido datado en torno al año 300 a.C.

Después de que los españoles conquistaran Centroamérica en el siglo XVI, los piratas comenzaron a frecuentar las aguas del lago Cocibolca. Procedente del mar Caribe, alcanzaron el lugar sin problemas navegando a través del río San Juan. Su brutalidad hacia la población explica por qué muchos de sus habitantes huyeron a las zonas más altas de los volcanes en busca de refugio.

Actualmente, las localidades más importantes de la isla son **Altagracia**, en el lado oriental, que cuenta con cerca de 4.100 habitantes, y **Moyogalpa**, un emplazamiento portuario sito en el noroeste de la isla, y en el que residen unas 2.900 personas. Si bien estas poblaciones no destacan demasiado desde el punto de vista turístico, hay que subrayar que ambas han sabido mantener intactas antiquísimas tradiciones, lo que explica por qué **en Ometepe se celebran más fiestas religiosas y populares que en cualquier otro lugar en Nicaragua**.

Hoy en día, la isla tiene como principal fuente de ingresos el **turismo y el ecoturismo**, sustentado en la fotogenia de sus paisajes, su espectacular legado arqueológico y el generoso abanico de biodiversidad, tanto botánica como animal (de hecho, este territorio insular alberga importantes colonias de **monos araña, aulladores y capuchinos**, así como **tiburones de agua dulce**, entre otras muchas especies terrestres y acuáticas).

En este sentido, la **puesta en marcha de un aeropuerto en el 2014** ha servido de estímulo para atraer a un mayor número de visitantes a la zona.

Selva Negra: Chinandega y Matapalga

Chinandega

Poseedora de 134.720 habitantes en el 2015, Chinandega es la **quinta ciudad más grande de Nicaragua**. Pese a que no destaca especialmente por tener una ubicación estratégica —se halla a 134 km al noroeste de Managua y a 72 km al suroeste de El Gausaule, en la frontera con Honduras—, esta localidad es uno de los puntos turísticos de mayor interés del país.



Hoy por hoy, su principal actividad se basa en los productos de origen pesquero y agrícola, como el camarón, el aceite, la harina, los cacahuetes, las naranjas, los plátanos, las semillas de sésamo, la producción de licores —algunos de ellos poseedores de una bien merecida fama internacional, como el prestigioso **Flor de Caña**— y el azúcar. En relación con este cultivo, se cree que el nombre de Chinandega deriva del término náhuatl *chinamitl-tacalt* ('lugar rodeado de cañas'). En cualquier caso, a esta población se la ha bautizado popularmente como Ciudad de las Naranjas o la Ciudad Cálida.

Asimismo, sus inmediaciones dan cabida a reservas naturales, ciudades históricas, manglares e iglesias antiguas, así como al **volcán San Cristóbal, cuyos 1.745 hacen de él el más alto de Nicaragua**. Aún activo, su última erupción se produjo en el 2008. A esta lista habría que añadir el **puerto de Corinto**, sin duda el más importante en el oeste de Nicaragua.

Desde el punto de vista histórico, cabe destacar que, en la época colonial, Chinandega no pasó de ser una pequeña población. Pese a todo, su ubicación entre las tierras fértiles y llanos, así como su condición de centro comercial, la ayudó a prosperar poco a poco. El cronista español Fray Antonio Vázquez Espinoza la visitó en 1613. La impresión que le causó fue tal que no se lo pensó dos veces a la hora de alabar la frugalidad de sus suelos y de definirla en sus crónicas como un paraíso.

En 1796, se estableció oficialmente el primer núcleo urbano, que más adelante acogería un trazado diseñado por el ingeniero Antonio Rojas. Poco después, el 30 de marzo de 1835, una ley ordenó la celebración de una feria cada 8 de diciembre, lo que contribuyó a su desarrollo. Un año más tarde, recibiría el título de villa, y el 2 de septiembre de 1839, alcanzaría la categoría de ciudad. **Nombrada en 1842 capital de la efímera República Federal de Centroamérica**, en 1858, se convirtió en el centro de un nuevo departamento administrativo.

Además de sus edificios coloniales, entre sus principales reclamos turísticos, cabe destacar la **iglesia de Santa Ana**, también de factura colonial. Pese a ser originaria del siglo XVII, tuvo que ser reconstruida debido a los daños provocados por el terremoto del 11 de octubre del 1885. En 1925, otro seísmo dañó su fachada y sus torres.

También es aconsejable visitar la **iglesia del Calvario**, que se alza en el barrio homónimo y que fue levantada por el obispo Manuel Ulloa y Calvo. A pesar de que la primera estructura era de adobe, el terremoto de 1885 obligó a reconstruirla en su totalidad. No menos aconsejable es el **santuario de Nuestra Señora de Guadalupe**, erigido en 1855 y devastado por el seísmo 1885. Los trabajos de reconstrucción fueron una ofrenda a la Virgen de Guadalupe, coincidiendo con una devastadora epidemia de cólera. Años después, **el papa Pío IX elevaría la iglesia a la categoría de santuario, lo que la convirtió en la primera iglesia de Centroamérica en obtener este rango.**

Finalmente, conviene dedicar un tiempo a conocer la **iglesia de San Antonio**. También afectada por el terremoto de 1885, fue reconstruida totalmente en 1923, con motivo de la llegada de los franciscanos.

A su vez, no hay que perder de vista que el **Museo Chorotega-Nicarao** (o Enrique Berio Mántica Deshon) da cabida a 1.200 piezas arqueológicas de origen precolombino. Y por descontado, tampoco desmerece el **teatro Rodrigo Callejas**, de titularidad municipal y con capacidad para 400 personas.

Matagalpa

Capital del departamento homónimo, **Matagalpa** cuenta con una población de unos 150.000 habitantes, lo que la convierte en la **sexta ciudad más grande de Nicaragua**, una de las más activas del interior del país y uno de sus centros comerciales más relevantes. Conocida con los sugestivos sobrenombres de *Perla del Norte* y *Tierra de la Eterna Primavera*, **está considerada como la segunda urbe más importante del país**, sólo por detrás de Managua, la capital nacional.

Según Jerónimo Pérez, historiador que visitó la zona en 1856, el topónimo *Matagalpa* significaría 'jefe principal' o 'gran pueblo' en lengua indígena, aunque han surgido otras interpretaciones que contradicen esta teoría.

Lo que nadie discute es que **Matagalpa fue un pueblo indígena en sus orígenes**. Asimismo, se sabe que los indios del lugar tenían su propio idioma, que desapareció hacia 1875. Actualmente, la sección Daniel G. Brinton de la Biblioteca de la Sociedad Filosófica Americana de Filadelfia conserva un documento de 1855 con 97 palabras y frases en este antiguo idioma. Esto contribuye a mantener viva la memoria de quienes lo empleaban como instrumento de comunicación, y que el 14 de septiembre de 1856 fueron decisivos para derrotar a los filibusteros encabezados por William Walker en la batalla de San Jacinto. Por esta razón, **los indios de Matagalpa están hoy considerados como héroes nacionales.**

Sin pasar por alto su riqueza cultural, la ciudad también destaca por las verdes montañas que la rodean (con alturas de 700 m), así como por sus construcciones y lugares de interés turístico. Entre las que merece la pena conocer, cabe referirse a la **vieja iglesia, la única que se conserva del período colonial**; la **catedral de San Pedro de Matagalpa**, situada en el noreste de la ciudad y de factura neoclásica; el **parque de Morazán**, donde se halla el monumento que homenajea a quienes lucharon contra la dictadura de Batista; el **Museo del Café**, dedicado a este cultivo típico de la zona, y el **Museo Carlos Fonseca**, que glosa la figura del iniciador del movimiento sandinista y que abre sus puertas en la casa natal del líder guerrillero.

No muy lejos de Matagalpa, se puede visitar el **cerro de Buena Vista**, situado a 1.442 m sobre el nivel del mar; la **cordillera de Apente**, cuyos manantiales proveen agua a esta localidad, o el **mercado de Sébaco**, uno de los más coloridos de la región.

Gastronomía y clima

Gastronomía

La cocina nicaragüense se caracteriza por su simplicidad, lo que no resta un ápice de saber a sus platos. Al igual que ocurre en otros países de Centroamérica, el maíz es uno de los ingredientes más recurrentes, y la base de una de las recetas más habituales: la **tortilla de maíz**, que se sirve acompañada de carne de ternera, cerdo (chancho) o pollo, junto con plátano, arroz, yuca, frijoles o queso fresco frito. En las áreas laguneras, también se prepara con **pescado**, como las mojarras, los róbalos o los guapotes.



Esta especialidad comparte protagonismo con **las verduras, las hortalizas, las legumbres y los tubérculos**. De hecho, las zonas montañosas de Nicaragua son grandes productoras de patatas, tomates, pimiento, rábanos y zanahoria, que conviven con otros productos que apenas se conocen en Europa: **pipián, chiltoma, pemquisque, ayote...** Éstos se suelen servir acompañados de reconfortantes caldos de gallina.

Además de las contundentes sopas de carne o pescado con verduras, como el **mondongo**, uno de los buques insignia del recetario local es el **vigorón**, preparado con torrezno, ensalada de repollo y yuca hervida. También goza de gran aceptación el **nacatamal**, elaborado con tomate, arroz, maíz cocino y carne de pollo y cerdo; el **indio viejo**, con carne especiada y maíz cocido; el **vaho**, consistente en tripas de vaca con yuca, plátano y repollo; el **picadillo**, con magro de cerdo, cebolla y tomate; el **caballo bayo**, una deliciosa combinación de carne y verduras; los populares **tamales** o el **gallo pinto**, un plato a base de frijoles rojos, arroz y huevo que se toma habitualmente para desayunar, y que también es típico de Costa Rica.

En el caso de las recetas de carne, éstas suelen servirse junto a una salsa conocida como **chimichurri**, que lleva aceite, ajo y hierbas.

A la hora del postre, no hay que dejar de saborear la excelente fruta local. Además de los nombres más habituales en el Viejo Continente, como la naranja, el melón, el mango o el tamarindo, merece la pena degustar especies exóticas como el **mamey, el nancite o la pitahaya**. Y por supuesto, los indefectibles cocos.

También hay que recordar que en Nicaragua existe una gran tradición repostera, concretada en recetas tan irresistibles como **la cajeta de leche o el chocolate, aromatizado con frutos secos, pimienta y otras especias**.

La bebida nacional es el macuá, que se obtiene de mezclar ron con una combinación de cítricos y papaya. Sin embargo, Nicaragua también destaca por la producción de **ron**, como el reputado Flor de Caña, y de **cerveza**, donde destacan las marcas Victoria, Premium y Toña. Mención aparte merece el **café**, cultivado en zonas altas y siempre presente en el día a día de los nicaragüenses, quienes no dudan en disfrutar de su excelente calidad siempre que pueden.

Excepto en Granada y la capital del país, Managua, se acostumbran a servir platos típicos con algunas particularidades locales, especialmente en las áreas de montaña y en las costas del Pacífico y el Caribe.

En el caso concreto de Managua, y debido a la influencia de los inmigrantes y turistas, es frecuente encontrar recetas tradicionales de las diversas regiones de Nicaragua, además de establecimientos de cocina internacional, donde no faltan algunos restaurantes españoles, italianos y franceses, así como chinos y coreanos.

A su vez, el rastro de la cocina tradicional alemana aún está presente en la **Selva Negra**, sobre todo en la turística ciudad de Matagalpa, y en Granada.

Clima

Al estar situada una zona Intertropical, Nicaragua posee un **clima marcadamente tropical, con variaciones que dependen de la orografía y la altitud**. Además, recibe los vientos alisios del océano Pacífico y el mar Caribe. A la hora de viajar allí, hay que tener en cuenta que hay dos estaciones claramente delimitadas: **la seca, que va de enero a mayo, y la lluviosa, entre mayo y diciembre**.

El clima de la costa Pacífica es cálido durante todo el año y muy árido, con un período estival especialmente seco y una estación de lluvias abundantes y de alta humedad ambiental. Este período se extiende desde mediados de mayo hasta principios de noviembre, aunque con cortos períodos de calor y ausencia de precipitaciones en los meses de junio y julio. Las temperaturas mínimas registradas están en torno a los 27°C, mientras que el índice de lluvias anuales es de 1.900 mm.

La costa del Caribe presenta un clima muy húmedo en cualquier momento del año, con fuertes vientos alisios entre diciembre y febrero. La lluvia es muy intensa, hasta el punto de que es normal que se produzcan inundaciones. Por esta razón, se puede decir que este clima es de tipo tropical marítimo o tropical muy húmedo. Su índice anual de precipitaciones está en torno a los 3.810 mm, mientras que los valores térmicos arrojan una media de 26°C.

La zona del **lago Cocibolca o Gran Lago** presenta un clima tropical con estación seca entre noviembre y abril y lluvias moderadas entre mayo a octubre. La temperatura suele ser elevada y la media anual ronda los 33°C.

Finalmente, **las áreas de montaña se caracterizan por un clima templado**.



Más de 2 millones de pasajeros nos confiaron sus vacaciones en 2018. ¿Los motivos?

- ✓ Amplia gama de productos
- ✓ Navegación rápida, sencilla y amena
- ✓ Confirmación online de tu reserva
- ✓ Importantes descuentos por Venta Anticipada
- ✓ Los mejores Chollos de Última Hora
- ✓ El mejor servicio de atención al cliente