

México, Guatemala y Belice: Yucatán, Chiapas, Guatemala y Belice

Circuito con estancia en playa, 13 Días

Descubre los tesoros de México y Guatemala

Emprende junto a nosotros un sorprendente viaje de trece días por tierras mexicanas y guatemaltecas y descubre los mejores yacimientos arqueológicos de la civilización maya, paisajes de ensueño, playas paradisíacas con palmeras, hermosos fondos marinos y llamativas formaciones coralinas que albergan gigantescos acuarios naturales... Viaja a dos países de arraigadas tradiciones, genuinas tendencias artísticas y exquisita gastronomía. ¿A qué esperas para reservar tu plaza?

MÉXICO, GUATEMALA Y BELICE: YUCATÁN, CHIAPAS, GUATEMALA Y BELICE, CIRCUITO CON ESTANCIA EN PLAYA

De ruta por tierras mexicanas y guatemaltecas

Apúntate a un viaje inolvidable de trece días por tierras mexicanas y guatemaltecas. A nuestra llegada, nos trasladaremos a la **Riviera Maya**, uno de los destinos más atractivos de México conocido en todo el mundo por sus lujosos *Resorts*, sus hermosas playas de aguas turquesas, sus impactantes zonas arqueológicas, su deliciosa gastronomía y su interesante vida nocturna.

Nuestras primeras visitas serán los recintos arqueológicos de **Kohunlich**, **Yaxchilán** y **Tikal**, tres de los grandes exponentes de la cultura maya clásica.

Posteriormente, nos acercaremos a la zona arqueológica de **Palenque**, ubicada en plena selva tropical repleta de cascadas y ríos que te permitirán disfrutar de agradables paseos por los alrededores; y a **Campeche**, uno de los lugares más emblemáticos del golfo de México. Su capital concentra atractivos monumentos y rincones como la plaza de la Independencia, la Casa de la Cultura, la Alameda y el teatro Francisco de Paula Toro.

Continuaremos nuestro viaje y descubriremos **Uxmal**, una de las zonas arqueológicas más importantes de la antigua cultura maya; y **Mérida**, una fascinante ciudad del sudeste de México. Conocida como la Ciudad Blanca alberga algunas de las joyas más destacadas del Estado de Yucatán como su elegante Paseo Montejo, su antigua Catedral y su Museo Regional de Antropología.

Y antes de regresar a la Riviera Maya, realizaremos una parada en **Chichén Itzá**, la ciudad maya más famosa del planeta. Construida a escala monumental, es considerada una de las siete maravillas del mundo. Y ya en la **Riviera Maya** contaremos con un par de días libres para descubrir una naturaleza intacta e increíbles paisajes que llaman a la relajación, la aventura y la diversión continua. Desde Puerto Morelos hasta Carrillo Puerto, situado en mismísimo corazón de la reserva natural de Sián Ka'an, encontrarás escenarios únicos para ponerte a prueba y disfrutar de la biodiversidad del sureste mexicano. En tu hoja de ruta, te recomendamos Xcaret, Puerto Aventuras, las grutas de Aktun Chen, Xel-Há y Tulum... ¡No te lo pierdas y reserva ya tu plaza!

DESCUBRE EL PROGRAMA DEL VIAJE

Día I: España - Cancún - Riviera Maya. Empieza la aventura

El avión despegará rumbo a Cancún. A nuestra llegada al Aeropuerto, **traslado a la Riviera Maya**. Alojamiento en Régimen de Todo Incluido.



Día 2: Riviera Maya - Bacalar - Kohunlich

En el segundo día, tras desayunar, visitaremos el recinto arqueológico de Kohunlich. Posteriormente, disfrutaremos de un delicioso almuerzo en un restaurante local y nos acercaremos a conocer la salvaje ciudad de Kohunlich. Cena y alojamiento.



Día 3: Kohunlich - Ciudad de Belice

Tras desayunar en el hotel, realizaremos una excursión en lancha desde Tower Hill para dirigiremos al centro religioso de Lamanai. Finalizada la visita, y tras almorzar, continuaremos nuestro trayecto hasta Belice City. Alojamiento.

Día 4: Ciudad de Belice - Yaxha - Flores

En el cuarto día, tras desayunar en el hotel, viajaremos por tierras guatemaltecas. Nuestra aventura comenzará en un divertido viaje en lancha rápida por el lago Yaxhá que nos acercará a las islas Topoxtè, donde podremos conocer uno de los sitios arqueológicos más importantes de la cultura maya. Posteriormente, pondremos rumbo a Flores. Alojamiento.

Día 5: Flores - Tikal - Flores

En el quinto día del viaje, tras desayunar en el hotel, nos dirigiremos al yacimiento arqueológico de Tikal, uno de los grandes exponentes de la cultura maya clásica. Finalizado el recorrido, almorzaremos en el recinto y regresaremos a nuestro hotel en Flores. Alojamiento.

Día 6: Flores - Yaxchilán - Palenque

Tras desayunar en el hotel, nos dirigiremos al río Usumacinta. Allí efectuaremos una travesía en lancha hasta el complejo arqueológico de Yaxchilán, situado en el estado de Chiapas (México). Finalizada la visita, continuaremos la ruta hasta llegar a Palenque. Llegada al hotel Villa Mercedes Palenque o similar. Alojamiento.

Día 7: Palenque - Campeche

En el séptimo día, después de desayunar saldremos en dirección a Palenque para visitar su zona arqueológica, considerada una de las ciudades más importantes del mundo maya. Posteriormente, visitaremos la hermosa ciudad colonial de Campeche. Alojamiento.

Día 8: Campeche - Uxmal - Mérida

En el octavo día, tras desayunar, nos dirigiremos rumbo a Mérida. Durante el camino, visitaremos el centro arqueológico de Uxmal, uno de los más importantes yacimientos arqueológicos de la cultura maya, junto con los de Chichén Itzá y Tikal. Y por la tarde, visitaremos la ciudad de Mérida. Alojamiento.

Día 9: Mérida - Chichen Itzá - Riviera Maya

En el noveno día, tras desayunar, nos recogerán en el hotel y nos dirigiremos rumbo a Mérida. Durante el camino, visitaremos la zona arqueológica de Chichén Itza. Por la tarde, antes de llegar a la Riviera Maya, realizaremos una parada en el Cenote Saamal para disfrutar de un agradable baño. Llegada al hotel seleccionado.

Día 10: Riviera Maya. Báñate en las mejores playas del mundo

Día libre en régimen de Todo Incluido en el hotel seleccionado.

Día 11: Riviera Maya. Impactantes zonas arqueológicas

Día libre en régimen de Todo Incluido en el hotel seleccionado.

Día 12: Riviera Maya - España. Feliz retorno a casa

Después de la última noche en la Riviera Maya, toca emprender la vuelta a casa. A la hora indicada, traslado al aeropuerto de Cancún para coger un vuelo regular con destino a España. ¡Buen viaje!

Día 13: España. Un viaje inolvidable

Llegada a España y fin de nuestros servicios. ¡Esperamos volver a verte pronto y descubrir juntos los lugares más impresionantes del planeta!

México, Guatemala y Belice: Yucatán, Chiapas, Guatemala y Belice, circuito con estancia en playa

Duración: 13 Días

Visitando: Mérida, Riviera Maya, Kohunlich, Palenque, Campeche, Tower Hill, Belice, Flores, Tikal

Salidas: desde enero 2017 hasta octubre 2017

Salidas desde: Madrid, Valencia, Bilbao, Sevilla, Málaga, Santiago de Compostela, Barcelona, Mallorca, Gran Canaria, Tenerife

Tipo de circuito

Combinados Arqueológicos Precio Garantizado Confirmación Inmediata

Noches Flexibles Con guía Visitas/Excursiones incluidas

Precio Garantizado Confirmación Inmediata Noches Flexibles Con guía

Visitas/Excursiones incluidas Precio Garantizado Confirmación Inmediata

Noches Flexibles Con guía Visitas/Excursiones incluidas

EN EL ESTADO DE CHIAPAS

Destaca por su bello estilo arquitectónico y sus dinteles esculpidos que han sobrevivido al paso del tiempo.

Esta ciudad maya se encuentra situada en el margen izquierdo del río Usumacinta entre una espesa vegetación, notable por la gran cantidad de esculturas en piedra que incluyen estelas y dinteles. Destacan por su importancia la Gran Plaza, la Acrópolis, la Acrópolis Pequeña y la Acrópolis Sur. En varias de sus construcciones, se encuentran todavía los dinteles que narran la historia dinástica de la ciudad. Sobresalen los edificios 12 y 22 y la gran Estela 1, que se erige sobre la plaza mostrando a Pájaro Jaguar IV.

Una inmensa escalinata comunica la plaza con la Gran Acrópolis, esta última adornada por el Edificio 33, el más soberbio de la ciudad. En la escalera hay jeroglíficos con escenas de Pájaro Jaguar IV jugando la pelota. En los dinteles se asienta la escultura decapitada de Pájaro Jaguar IV. Una leyenda advierte que, cuando la cabeza de Pájaro Jaguar vuelva a su sitio, el mundo será devastado por los jaguares celestes.



Información útil

Esta ciudad maya situada a 136 kilómetros de Palenque dominó a otras más pequeñas como Bonampak, y estuvo aliada durante mucho tiempo a Piedras Negras y Tikal.



Detalles de la experiencia

Duración:

Variada.

Datos de interés:

Esta ciudad sagrada que tuvo su apogeo durante el Período Clásico, a finales del año 600 a.C., sostuvo una importante batalla contra Palenque hacia el año 654 d.C.

VISITA A LA ZONA ARQUEOLÓGICA DE PALENQUE

Conoce este asentamiento de la cultura maya del periodo clásico tardío (600-900 d.C.).


Patrimonio de la Humanidad, la zona arqueológica de Palenque se encuentra rodeada de un espléndido escenario de selvas altas. Entre sus construcciones destacan el Palacio, con una gran variedad de elementos como: basamentos escalonados, escalinatas, patios, corredores, galerías subterráneas, pasadizos, ventanas, vanos, dinteles, drenajes, tableros con escritura jeroglífica, tableros escultóricos y amplias decoraciones en estuco en las cuales aún se conservan cestas de El Templo de las inscripciones.

Su nombre se debe a tres grandes tableros con inscripciones jeroglíficas. Aquí se encontró una cripta funeraria del más importante gobernante de Palenque, el Rey Pakal. Son notables también, el edificio X, el Juego de Pelota, Grupo Norte, el Acueducto, los Templos de la Reyna Roja, del Sol, del Conde, del Bello Relieve, la Cruz, imponente basamento escalonado, y la Cruz Foliada.



Información útil

El Conjunto de Las Cruces incluye el Templo del Sol, el Templo de la Cruz y el Templo de la Cruz Foliada. Fueron construidos por los hijos de Pakal, quienes gobernaron tras su muerte. En el interior del Templo de la Cruz se encontró un tablero central que muestra la cabeza del monstruo de la tierra, de la que nace una planta de maíz en forma de cruz. Sobre ésta yace un pájaro celeste (hoy se encuentra en el Museo Nacional de Antropología).



Detalles de la experiencia

Duración:

Variada.

Datos de interés:

Hay un museo muy cercano a la zona arqueológica, con una colección de objetos hallados en el sitio.

Hay un museo con una réplica exacta de la tumba del rey Pakal y una colección de objetos hallados en el sitio.

CONOCE FASCINANTE CIUDAD DE MÉRIDA

Conocida como “la Ciudad Blanca” por sus edificios de época colonial, Mérida es la capital cultural y financiera del estado mexicano de Yucatán, una ciudad moderna y cosmopolita que conserva un centro histórico repleto de rincones con historia, museos, galerías de arte, restaurantes y tiendas.

Entre sus principales lugares, te recomendamos visitar:

- El famoso Paseo Montejo, la avenida más larga y hermosa de Mérida, repleta de antiguas mansiones coloniales.
- El Palacio Cantón, espectacular edificio de estilo neoclásico, que hoy alberga el Museo Regional con su fantástica colección de piezas de la cultura maya.
- El imponente Monumento a la Patria. Cada uno de sus grabados evoca diferentes momentos de la historia de México y de la de Yucatán.
- El conocido Palacio o casa de Montejo, ordenado a construir por el conquistador de la región, Francisco de Montejo,
- La Catedral de San Ildefonso, donde podrás admirar sus bellos detalles arquitectónicos.



Un poco de historia

Mérida fue fundada en 1542 por Francisco de Montejo "el Mozo", y construida en el emplazamiento de la antigua ciudad maya T'ho, que significa "ciudad de las cinco colinas." T'ho era el centro de la cultura y la actividad maya en la región de Yucatán. Después de la llegada de los españoles, las cinco pirámides de la antigua ciudad fueron destruidas, sus ruinas utilizadas para la construcción de la catedral de Mérida y otros edificios importantes.



Detalles de la experiencia

Duración:

Variada.

Datos de interés:

En Mérida podrás saborear lo mejor de la cocina yucateca (panuchos, salbutes, sopa de lima y cochinita pibil) en sus diferentes restaurantes.

UNA DE LAS SIETE MARAVILLAS DEL MUNDO

Su colosal pirámide es ya un símbolo de Yucatán

Si existe un lugar imprescindible en Yucatán éste es Chichén Itzá. Construida a escala monumental, es considerada una de las siete maravillas del mundo. De importante relevancia durante la era clásica maya, Chichén cuenta con algunas de las construcciones más gigantescas de esta antigua civilización.

Entre ellas destacan el imponente Castillo o Pirámide de Kukulcán (un gigantesco calendario maya), las instalaciones del juego de la pelota mayor de México, el Templo de los Guerrepirros, el Patio de las Mil Columna y el Observatorio.


Si quieres conocer más sobre este legendario enclave, no te pierdas el espectáculo de luz y sonido que alberga cada noche. En él se representa la historia del lugar mientras se iluminan sus principales edificaciones. Todo un espectáculo.



El consejo de nuestros expertos

Si quieres descubrir esta antigua ciudad maya sin grandes aglomeraciones te recomendamos acudir antes de mediodía, ya que a partir de esa hora suelen visitarlo innumerables grupos de turistas equipados con mochilas y cámaras de fotos.

Y si deseas disfrutar de la magia de los equinoccios, te recomendamos visitar este magnífico lugar durante sus equinoccios de primavera y otoño. Es sólo en ese momento cuando verás deslizarse lentamente la sombra de una serpiente a través de las escaleras del gigantesco Templo; una simbología que recordaba a los antiguos moradores el contacto con los dioses.



Detalles de la experiencia

Duración:

Variada

Datos de interés:

Próximo a Chichén se encuentra el Cenote Sagrado y la pequeña ciudad de Pisté donde podrás degustar los principales platillos de la cocina mexicana.

DESCUBRE XEL- HÁ, UN PARAISO NATURAL

¡Práctica buceo, snorkel y báñate con delfines!

Considerado uno de los acuarios naturales más grandes del mundo, te recomendamos recorrer sus aguas naturales con equipo de snorkel, buceo y cámara submarina. Es también muy popular entre los lugareños el *sea trek* (caminata submarina equipada con escafandra). Otras actividades que podrás realizar son bañarte con delfines, bucear en sus dos cenotes (el Paraíso y el Aventura), relajarte en sus playas o participar en sus actividades de aventura como el salto del valor.

De gran atractivo natural y paisajístico, podrás divisar altares de la época. Y es que situada al norte de Tulum, Xel - Há fue un importante puerto maya entre los siglos II y VII (d.C.). De esta época dorada se conserva los restos palaciegos como el Edificio de los Pájaros, en cuyo muro está representadas aves autóctonas.



Información útil

Lo único que necesitas para realizar una caminata submarina (*sea trek*) es tu bañador. El casco Sea Trek te permitirá respirar bajo el agua y conocer los coloridos peces que se esconden bajo las aguas del Xel- há durante treinta minutos. En todo momento, irás acompañado por expertos que te ayudarán a comunicarte para que tu experiencia bajo el mar sea inolvidable. ¡No te lo pierdas!



Detalles de la experiencia

Duración:

Variada

Datos de interés:

El Parque Xel - há cuenta con tiendas de *souvenirs* y recuerdos mexicanos, establecimientos para comer con una oferta gastronómica variada y un pequeño zoológico que sorprenderá a grandes y pequeños.

LA ÚNICA CIUDAD MAYA SITUADA SOBRE UNA PLAYA

Báñate en su espectacular playa de aguas turquesas y fina arena blanca

Si viajas a la Riviera Maya y te interesa la historia de la civilización maya no puedes perderte el increíble Tulum, una de las ruinas mayas más impresionantes del país que se asoma desde un risco sobre paradisíacas playas salpicadas de palmeras y rústicas cabañas.

Cuando las visites, sólo tienes que dejar volar tu imaginación mientras recorres pausadamente la todavía reconocible Calle Mayor y el Palacio de Halach Uinic. Quizá una de las construcciones que más llamen tu atención sea la de "El Castillo", el gigantesco templo pirámide, centro neurálgico de este antiguo asentamiento maya. Si lees atentamente los carteles colocados a ambos lados del sendero, podrás conocer cuál fue el punto exacto en el que los mayas vieron por primera vez a los navíos españoles o dónde se situaba la llama del Faro que presidía todo Tulum y que podía observarse a kilómetros de distancia.

Otros edificios destacados que podrás observar son: el Templo de los Frescos, la Casa de las Columnas y la Casa del Halach Uinic. Posteriormente, podrás pegarte un chapuzón en una de sus playas, consideradas las más hermosas del Mar Caribe.



Información útil

En sus cercanías encontrarás una de las principales cuevas submarinas para bucear e impresionantes cenotes como el Gran Cenote, Cenote Dos Ojos y el Cenote Aktun- Ha. ¡No te lo pierdas!



Detalles de la experiencia

Duración:

Variada

Qué llevar:

Sombrero, protección solar, repelente de mosquitos, agua, ropa y zapatos cómodos, bañador y toalla.

Datos de interés:

El horario es de 8:00h a 17:00h y la entrada cuesta alrededor de \$60 pesos mexicanos.

PLAYA DEL CARMEN

Descubre una de las zonas de moda de la Riviera Maya

Situada en el corazón de Riviera Maya, Playa del Carmen se extiende a lo largo de varios kilómetros de paradisíaca playa de fina arena blanca y hermosos arrecifes, y un nuevo y moderno núcleo urbano donde podrás encontrar tiendas de moda, elegantes restaurantes y cafés, animadas discotecas, lujosos hoteles, encantadores hoteles *boutique* y villas privadas con un trato personalizado...

La peatonal Quinta Avenida ofrece la típica atmósfera mexicana con llamativos comercios multicolores donde podrás adquirir todo tipo de artículos, desde diamantes hasta vistosa artesanía. Te recomendamos la pedrería de la península Yucateca, famosa sus vistosas amatistas, ópalos, y turquesas.

Su genuina personalidad enamora. A pesar de haberse convertida en una de las zonas de moda de Riviera Maya, todavía conserva un encantador ambiente de pueblo pesquero y multitud de rincones donde podrás descubrir el México más auténtico.



Información útil

Playa del Carmen es, ante todo, una ciudad viva, llena de color y alegría con una animada e interesante vida nocturna. Es un privilegiado lugar para disfrutar del buceo con tubo, el *snorkeling*, la pesca, el golf...



Detalles de la experiencia

Duración:

Variada

Datos de interés:

Desde Playa del Carmen, podrás tomar un ferry que te llevará a Cozumel, desplazarte a las interesantes ruinas mayas de Tulum y Xaman - Ha o disfrutar del contacto puro con la naturaleza en las reservas naturales de Xcaret y Sian Ka'an.

Día 1

España - Cancún - Riviera Maya. Empieza la aventura

Una vez que el avión toque suelo mexicano, nos trasladaremos a la Riviera Maya, uno de los destinos más atractivos de México conocido en todo el mundo por sus lujosos *Resorts*, sus hermosas playas de aguas turquesas, sus impactantes zonas arqueológicas, su deliciosa gastronomía y su interesante vida nocturna. Alojamiento en Régimen de Todo Incluido.

Resumen del día

El avión despegará rumbo a Cancún. A nuestra llegada al Aeropuerto, traslado a la Riviera Maya. Alojamiento en Régimen de Todo Incluido.

Día 2

Riviera Maya - Bacalar - Kohunlich

Hoy, después de desayunar, comenzaremos la ruta dirección al centro arqueológico de Kohunlich.

Durante el recorrido descubriremos algunos de los puntos más interesantes como la Laguna de Bacalar conocida también como 'Laguna de los Siete Colores', ya que sus aguas reflejan diversos tonos turquesa, aguamarina y jade a lo largo de 50 kilómetros.

Y tras almorzar en un restaurante local, continuaremos hacia Kohunlich. Rodeado de bosque tropical, por su tamaño, el trazado de sus calles, sus edificios y los restos de canalizaciones de agua y cisternas hace suponer que esta era una importante ciudad entre los años 300 y 600, siendo punto de encuentro comercial entre la península de Yucatán y otras ciudades maya de Centroamérica.

Finalizada la visita, llegaremos a nuestro hotel The Explorean Kohunlich, situado en plena jungla Maya, un lugar ideal para vivir en contacto con la naturaleza. Acomodación, cena y alojamiento en el hotel.

Resumen del día

En el segundo día, tras desayunar, visitaremos el recinto arqueológico de Kohunlich. Posteriormente, disfrutaremos de un delicioso almuerzo en un restaurante local y nos acercaremos a conocer la salvaje ciudad de Kohunlich. Cena y alojamiento.



Información útil

Cancún cuenta con alguna de las playas más privilegiadas del Caribe mexicano. Sus aguas azules, su arena blanca y suave, su animada vida nocturna y su amplia oferta comercial y de *shopping* le ha convertido en uno de los destinos internacionales más buscados para disfrutar de unos días de sol y mar.

Día 3

Kohunlich - Ciudad de Belice

Hoy, tras haber disfrutado de un delicioso desayuno, comenzaremos el día con una emocionante excursión en lancha desde Tower Hill para dirigiremos al centro religioso de Lamanai.

La ciudad de Lamanai fue relativamente importante en el período Preclásico maya, entre los siglos IV y I antes de Cristo y parece ser que tuvo presencia humana hasta el siglo XVII, ya después de la conquista española.

Lamanai es un recinto de tamaño medio. No es ni Tikal ni Chichen Itzá, de manera que con un par de horas se puede visitar tranquilamente, sin prisas y subiendo a lo alto de algunas de las pirámides.

Los tres templos principales son el Templo del Jaguar, el Castillo y el Templo de las Máscaras.

Finalizada la visita, y tras almorzar, continuaremos nuestro trayecto hasta Belice City. Alojamiento.

Resumen del día

Tras desayunar en el hotel, realizaremos una excursión en lancha desde Tower Hill para dirigiremos al centro religioso de Lamanai. Finalizada la visita, y tras almorzar, continuaremos nuestro trayecto hasta Belice City. Alojamiento.



¿Sabías que...?

El maíz fue uno de los pilares culturales y económicos del mundo maya. De hecho, gracias a su cultivo, este pueblo logró hacerse sedentario, llevar a cabo prácticas religiosas complejas y volcarse en el perfeccionamiento de artes como la arquitectura o la escultura, disciplinas en las que los mayas destacaron con creces. Al ser la base de su alimentación, el maíz fue considerado la sustancia sagrada a partir de la cual fue creado el ser humano. Y eso no es todo, las cuatro clases de maíz —amarillo, blanco, negro y rojo— determinan los colores de los rumbos cósmicos. Por eso, no debería de sorprendernos que este cereal aún siga sirviendo de ofrenda en muchas iglesias erigidas en antiguos territorios mayas. Un buen ejemplo serían las poblaciones como Muna o Umán (ambas en el Yucatán, tierra predominantemente maya) siguen siendo testigos de esta práctica.

Día 4

Ciudad de Belice - Yaxha - Flores

Hoy, después de desayunar, cruzaremos la frontera que une Belice y Guatemala y procederemos con los trámites aduaneros.

Y tras disfrutar de un delicioso almuerzo, embarcaremos en un emocionante viaje en lancha rápida por el lago Yaxhá que nos permitirá llegar hasta el conocido sitio arqueológico de las islas Topoxtè que datan de los siglos XIV y XVI, el último asentamiento de esta Región Maya cuya arquitectura es muy similar a la del norte de Yucatán.

Considerado el tercer sitio arqueológico Maya más importante, a día de hoy continúan las investigaciones y prospecciones por parte los arqueólogos.

Y tras finalizar la visita, llegaremos a Flores. Acomodación en el hotel Peten Esplendido o similar. Alojamiento.

Resumen del día

En el cuarto día, tras desayunar en el hotel, viajaremos por tierras guatemaltecas. Nuestra aventura comenzará en un divertido viaje en lancha rápida por el lago Yaxhá que nos acercará a las islas Topoxtè, donde podremos conocer uno de los sitios arqueológicos más importantes de la cultura maya. Posteriormente, pondremos rumbo a Flores. Alojamiento.



No te lo pierdas

Durante la visita, te sorprenderá el edificio conocido como el templo 216, que alcanza 41 metros de altura, así como los conjuntos que corresponden al Palacio Real, donde vivió el gobernante y su familia, la Acrópolis Norte, el Complejo Astronómico, dos patios para Juego de Pelota, la Acrópolis Este, la Plaza de las Sombras y el Complejo de Pirámides Gemelas, todos ellos integrados a un sistema de calzadas y vías pavimentadas.

Día 5

Flores - Tikal - Flores

Tras el desayuno, visitaremos la antigua ciudad Tikal, una de las obras maestras del período clásico maya (250 d.C.-900 d.C.), en el que esta civilización alcanzó su máximo apogeo. De ahí que la UNESCO decidiera incluir este sitio en la lista del Patrimonio de la Humanidad en 1979.

Ubicado a orillas del lago Petén, Tikal es sin duda uno de los centros más importantes de esta cultura precolombina. Algo que podremos comprobar recorriendo este recinto arqueológico, salpicado de templos, pirámides, bellos dinteles de madera tallada y otras ruinas restauradas con gran criterio.

Esta estampa te cautivará: sus pirámides emergen sobre la tupida selva, adquiriendo así un carácter casi místico. Abundantes restos de antiguas construcciones maya se encuentran esparcidos por la zona, lo que nos da una idea de la solemnidad de este lugar, en cuyas entrañas sigue durmiendo un gran número de edificios.

Tikal fue la capital de un estado guerrero que se convirtió en uno de los reinos más poderosos de los antiguos mayas, dominando parte de la región en el ámbito político, económico y militar. Sus gigantescas pirámides te harán sentir el misticismo de esta cultura ancestral. Son muchos los lugares que podrás recorrer y contemplar durante la vista, aunque conviene referirse por encima de todos a la Gran Plaza, el epicentro de la ciudad, dominada por el templo del Gran Jaguar, icono por excelencia de Guatemala y en el que todavía se continúan celebrando ritos mayas con regularidad. Finalizado el recorrido, almorzaremos en el recinto arqueológico y nos desplazaremos a nuestro hotel. Alojamiento.

Resumen del día

En el quinto día del viaje, tras desayunar en el hotel, nos dirigiremos al yacimiento arqueológico de Tikal, uno de los grandes exponentes de la cultura maya clásica. Finalizado el recorrido, almorzaremos en el recinto y regresaremos a nuestro hotel en Flores. Alojamiento.



Información útil

Integrado en la Reserva de la Biosfera maya, Tikal no sólo es sólo un tesoro arquitectónico, sino que su riqueza arqueológica se da la mano con un mágico escenario de fauna y flora que despliega ante el visitante un escenario inolvidable. A la llegada de los españoles a la zona, acaecida en 1524, los mayas ya se encontraban en un período de decadencia, aunque aún se desconocen las causas que acabarían motivando la desaparición de este pueblo legendario.

Día 6

Flores - Yaxchilán - Palenque

En el sexto día, nos despediremos de Guatemala y nos trasladaremos al río Usumacinta. Una vez allí, embarcaremos en lancha hasta el centro arqueológico de Yaxchilán, situado en el estado de Chiapas: aún dentro del territorio mexicano y cuyo nombre significa 'piedras verdes' en la lengua maya.

En el pasado, ésta fue una importante y poderosa ciudad, aliada durante mucho tiempo con Tikal. Su superficie urbana es muy extensa y cuenta con un gran número de estructuras arquitectónicas. Entre ellas, descuellan las estelas y las inscripciones, que narran la historia de esta localidad. Sin duda, uno de los enclaves más destacados del complejo es la Gran Plaza, en la donde se localizan los estadios para el juego de la pelota, así como diversos conjuntos de edificios. Asimismo, allí arranca la escalinata que comunica con la gran acrópolis.

Después de la visita de este importante centro, continuaremos navegando hasta regresar a Corozal. Y tras almorzar en un restaurante típico, llegaremos a Palenque. Llegada al hotel Villa Mercedes Palenque o similar. Alojamiento.

Resumen del día

Tras desayunar en el hotel, nos dirigiremos al río Usumacinta. Allí efectuaremos una travesía en lancha hasta el complejo arqueológico de Yaxchilán, situado en el estado de Chiapas (México). Finalizada la visita, continuaremos la ruta hasta llegar a Palenque. Llegada al hotel Villa Mercedes Palenque o similar. Alojamiento.



Información útil

Ciudad maya situada en el margen izquierdo del río Usumacinta entre una espesa vegetación, notable por la gran cantidad de esculturas en piedra que incluyen estelas y dinteles. Destacan por su importancia la Gran Plaza, la Acrópolis, la Acrópolis Pequeña y la Acrópolis Sur. En varias de las construcciones, se encuentran todavía los dinteles que narran la historia dinástica de la ciudad.

Día 7

Palenque - Campeche

Hoy, tras desayunar, nos dirigiremos al centro arqueológico de Palenque, para efectuar la visita a este importante lugar, considerado uno de los mas bellos de México, con una especial ubicación en una area de selva tropical que te permitirán disfrutar de agradables paseos por los alrededores.

Se cree que Palenque fue fundada alrededor del año 100 a.C. y su desarrollo duró casi mil años. Finalmente, fue abandonada para siempre. Los edificios que hoy podrás apreciar, en un entorno selvático magnífico, corresponden al Período Clásico y se construyeron en torno al 400 - 700 d.C.. De todos ellos, llamarán tu atención El Palacio y el Templo de las Inscripciones, donde fue descubierta la tumba de Pakal, con su hermosa mascara de jade.

Posteriormente, continuaremos hacia Campeche, capital del Estado del mismo nombre, con una parada en ruta para el almuerzo. A la llegada, realizaremos una breve visita de esta antigua ciudad fortificada construida para la defensa de las incursiones de los piratas.

Durante el recorrido, te sorprenderá su encantador ambiente colonial con bellísimas casas y austeras iglesias. Después de la visita, acomodación en el hotel Plaza Campeche o similar. Alojamiento.

Resumen del día

En el séptimo día, después de desayunar saldremos en dirección a Palenque para visitar su zona arqueológica, considerada una de las ciudades más importantes del mundo maya. Posteriormente, visitaremos la hermosa ciudad colonial de Campeche. Alojamiento

Día 8

Campeche - Uxmal - Mérida

Hoy después de desayunar, visitaremos el centro arqueológico de Uxmal, uno de los más importantes yacimientos arqueológicos de la cultura maya, junto con los de Chichén Itzá y Tikal. Y posteriormente, visitaremos Mérida conocida como la Ciudad Blanca y donde sus residencias de la época colonial y de estilo francés, italiano y árabe de principios de siglo testimonian la riqueza pasada nacida por el cultivo del sisal. A nuestra llegada contaremos con tiempo para conocer algunos de sus principales monumentos como la Catedral, el Palacio de Gobierno, el Palacio Municipal y la Casa de Montejo. Alojamiento.

Resumen del día

En el octavo día, tras desayunar, nos dirigiremos rumbo a Mérida. Durante el camino, visitaremos el centro arqueológico de Uxmal, uno de los más importantes yacimientos arqueológicos de la cultura maya, junto con los de Chichén Itzá y Tikal. Y por la tarde, visitaremos la ciudad de Mérida. Alojamiento.



¿Sabías que...?

Uxmal fue declarada Patrimonio Cultural de la Humanidad por la UNESCO en 1996. Junto con Chichén Itzá y Mayapán, es una de las zonas arqueológicas más importantes de la antigua cultura maya en Yucatán. Se encuentra a 62 km de la ciudad de Mérida, la capital de aquel estado, en el sureste mexicano.

Día 9

Mérida - Chichen Itzá - Riviera Maya

Hoy, tras desayunar, nos recogerán en el hotel para visitar la zona arqueológica de Chichén Itza, capital maya de Yucatán que floreció entre el V y X siglo D.C. Tendremos la oportunidad de descubrir sus imponentes edificios de las zonas arqueológicas septentrionales y centrales: el templo de Kukulcan, el juego de pelota, el observatorio, el templo de los guerreros, el convento de las monjas y el cenote.

Por la tarde, antes de llegar a la Riviera Maya, realizaremos una parada en el Cenote Saamal para disfrutar de un agradable baño. Llegada al hotel seleccionado.

Resumen del día

En el noveno día, tras desayunar, nos recogerán en el hotel y nos dirigiremos rumbo a Mérida. Durante el camino, visitaremos la zona arqueológica de Chichén Itza. Por la tarde, antes de llegar a la Riviera Maya, realizaremos una parada en el Cenote Saamal para disfrutar de un agradable baño. Llegada al hotel seleccionado.

Día 10

Riviera Maya. Báñate en las mejores playas del mundo

La Riviera Maya alberga algunas de las playas más hermosas de todo México. La frondosa y verde selva, la blanca y suave arena y sus intensas y tranquilas aguas turquesas hacen inolvidables cualquier estampa de esta tierra prometida. Por descubrir, 120 kilómetros de naturaleza intacta e increíbles paisajes que llaman a la relajación, la aventura y la diversión continua.

Desde la década de los setenta, este corredor turístico ha experimentado un crecimiento espectacular, que ha dado paso a un animado y cosmopolita enclave conocido en todo el mundo por sus lujosos Resort, modernos spas, exclusivas boutique, interesante vida nocturna e impactantes zonas arqueológicas.

Resumen del día

Día libre en régimen de Todo Incluido en el hotel seleccionado.



No te lo pierdas

Isla Mujeres fue el primer punto de desembarco de los españoles en México y debe su nombre a unas estatuillas femeninas mayas de la diosa Ixchel que descubrieron aquellos primeros españoles. Hoy es un hermoso enclave turístico ideal para pescar, bucear con tubo y disfrutar de sus playas y fondos marinos. A pesar de su cercanía a Cancún, se encuentra a 11 kilómetros frente a sus costas, sigue conservando un ambiente tranquilo y acogedor.

Día 11

Riviera Maya. Impactantes zonas arqueológicas

Hoy cuentas con el día libre para seguir disfrutando de este paraíso terrenal. Te proponemos visitar el centro arqueológico de Tulúm, el parque ecológico Xcaret, Puerto Aventuras, las grutas de Aktun Chen y Xel-Há....

Además, tendrás la oportunidad de practicar tu deporte favorito en el mejor de los ambientes. Tú decides si quieres jugar al golf con maravillosas vistas al mar, bucear entre impresionantes arrecifes de coral o disfrutar de una sesión *snorkeling*. ¡No te lo pierdas!

Resumen del día

Día libre en régimen de Todo Incluido en el hotel seleccionado.



¿Sabías que...?

En Cozumel, situado frente a Playa del Carmen, se localiza la segunda barrera del coral más importante del mundo, sólo superada por la Gran Barrera australiana. Cuna del submarinismo, sus ricos fondos marinos forman un gigantesco acuario natural. Entre sus visitas obligadas se encuentran Paraíso, Palancar y la cercana Chankanaab.

Día 12

Riviera Maya - España. Feliz retorno a casa

Después de la última noche en la Riviera Maya, toca emprender la vuelta a casa. A la hora indicada, traslado al aeropuerto de Cancún para coger un vuelo regular con destino a España. ¡Buen viaje!

Resumen del día

A la hora indicada, traslado al aeropuerto de Cancún para coger un vuelo con destino a España. ¡Buen viaje!

Día 13

España. Un viaje inolvidable

Llegada a España y fin de nuestros servicios. ¡Esperamos volver a verte pronto y descubrir juntos los lugares más impresionantes del planeta!

Resumen del día

Llegada a España y fin de nuestros servicios.



Información útil

Xcaret es un tesoro natural, un enorme parque ecológico ideal para disfrutar en pareja y en familia. La variedad de especímenes, aquí encontrarás los más bellos ejemplares de la flora y la fauna de la zona, es espectacular. Entre las maravilla que te esperan se encuentra un magnífico acuario, un bellissimo mariposario envuelto en una exuberante vegetación tropical que contiene el jardín de mariposas más grande del mundo; un aviario y un zoo, en el que sobresalen tucanes, loros de colores intensos, el majestuoso quetzal, el imponente puma...




Hoteles

HOTELES PREVISTOS (O SIMILARES) EN BELICE



Best Western Belize Biltmore Plaza ****

HOTELES PREVISTOS (O SIMILARES) EN CHETUMAL




Explorean Kohunlich ****

HOTELES PREVISTOS (O SIMILARES) EN PALENQUE



Villa Mercedes Palenque ****

HOTELES PREVISTOS (O SIMILARES) EN MÉRIDA



InterContinental Presidente Merida *****



Holiday Inn Merida ***

HOTELES PREVISTOS (O SIMILARES) EN CAMPECHE



Plaza Campeche ****

HOTELES PREVISTOS (O SIMILARES) EN FLORES



Peten Esplendido ****

Guía de México

A nadie debería sorprenderle que **México se cuente entre el selecto club de los 10 países más visitados del mundo**, como tampoco debería de llamarnos la atención que **la espectacular pirámide maya de Kukulcán**, en el sitio arqueológico de Chichén Itzá, se haya convertido en **el icono de buena parte de las agencias de viajes y en una de las Siete Nuevas Maravillas del Mundo por votación popular**. O que **su recetario** haya cruzado el Atlántico y que hoy forme parte de nuestra mesa con total naturalidad, en forma de irresistible *guacamole, enchiladas o tequila*. Lo mismo que ocurre con **la música ranchera y el mariachi**, hábilmente integrados en la cultura global, y que han tenido como crisol un extraordinario territorio a caballo de dos continentes y de dos océanos.

Aunque fue **Hernán Cortés quien descubrió esta joya para los europeos**, el collage de civilizaciones que habían poblado la zona es tan extenso como su vasta herencia arqueológica: *olmecas, zapotecas, toltecas, aztecas, mixtecas, mayas*. Todos ellos han convertido este país en un territorio aún más mágico, si cabe. Un lugar que, ya en el siglo XIX, luchó con éxito para independizarse de España antes de sufrir la ocupación francesa,

rincones tan emblemáticos como la catedral metropolitana, la basílica de Guadalupe -uno de los santuarios más venerados por los mexicanos- o **el hipnótico Bosque de Chapultepec**, con su constelación de museos y su inagotable oferta de ocio, que incluye un parque de atracciones y el zoo más antiguo del mundo.

Y qué decir de **su atmósfera colonial**, presente en antiguas haciendas, iglesias y pintorescas calles de ciudades como **Guadalajara, Guanajuato o Querétaro**.

Mención aparte merecen **sus principales destinos costeros: Acapulco, Cancún, Cabo San Lucas, Puerto Vallarta y la Riviera Maya**, desde donde se pueden visitar impresionantes *asentamientos mayas, como Tulum, Cobá* y, yendo un poco más lejos, *Chichen Itzá, Uxmal, Palenque* o los *complejos arqueológicos de la ruta Puuc, como Labná o Kabah*.

No obstante, la grandeza del México prehispánico no es patrimonio exclusivo de la península de Yucatán: las piedras de otros yacimientos como Tajín, Tula o Teotihuacán, cerca de la capital mexicana, también nos hablan de una época de grandeza y poder que cautiva al visitante.

y que en la segunda década del siglo pasado conmocionó al planeta con su célebre Revolución.

Todo ello sin olvidar el encanto de sus ciudades, con **su capital, México, DF**, como punta de lanza. En ella, **se despliegan**

Y si a todo eso le sumamos un pueblo abierto, cosmopolita y hospitalario, así como la familiaridad del idioma, *¿se le puede pedir más a unas vacaciones?*


¿Sabías que...?




...en el siglo X a.C. ya se jugaba en el México de los olmecas al *pok-ta-pok*, una disciplina muy parecida al baloncesto actual?

En tiempos de los aztecas, éstos introdujeron algunas variantes, y empezaron a referirse a esta nueva modalidad como *ollamalitzli*, una especialidad que se practicó en el centro del país hasta el siglo XVI, coincidiendo con el comienzo de la época colonial.

Uno de los curiosos cambios que adoptaron los aztecas fue **esta peculiar regla: si un jugador lograba que la pelota, de goma maciza, atravesara el anillo de piedra situado sobre la pista, podía quedarse con la ropa de los espectadores.**

PUNTOS DE INTERÉS





INFORMACIÓN ÚTIL

Preparando el viaje

Documentación necesaria

Si eres español y tu estancia en México es por motivos turísticos, sólo necesitarás presentar un pasaporte en vigor y un billete de avión de ida y vuelta para entrar en el país. No obstante, si tienes la doble nacionalidad hispano-mexicana, tendrás que mostrar el pasaporte mexicano, tanto al llegar a México como al salir. Esto es así porque, de conformidad con la legislación estatal, en ese momento debes identificarte como ciudadano mexicano.

Asimismo, no necesitarás visado si tu viaje es vacacional o bien responde a motivos laborales, siempre y estés contratado en una empresa extranjera. En ambos casos, el límite máximo de permanencia en México es de 180 días.

En caso de pérdida o robo del pasaporte, deberás dirigirte a **la Embajada de España en México** (*Galileo, 114, Polanco, Miguel Hidalgo, 11550 Ciudad de México, Distrito Federal, México*) para que te expidan o documento provisional o salvoconducto para salir del país.

Vacunaciones y salud

No hay ninguna vacuna obligatoria. Para cualquier información adicional, puedes dirigirte a tu centro de salud más cercano.

Por otro lado, es recomendable suscribir un seguro médico lo más amplio posible, con cobertura extensiva de gastos médicos durante toda la estancia y que incluya la repatriación o la evacuación médica a España. De hecho, *los turistas españoles que viajan a México no están cubiertos por la Seguridad Social española*, ya que la atención médica no está incluida en el convenio de Seguridad Social entre España y México. Aunque en el país se recibe una atención médica de calidad, ésta es bastante cara, y deberás pagarla si has contratado ningún seguro.

Ropa y material recomendados

Independientemente de la zona que vayas a visitar, te recomendamos usar siempre ropa y calzado cómodos. No obstante, si tienes pensado visitar ciudades que se encuentran a gran altura sobre el nivel del mar -como México, DF, Guadalajara o Guanajuato-, deberás llevar contigo ropa de abrigo. De junio a noviembre es período de lluvias en México, por lo que te aconsejamos el uso de impermeables y paraguas. Asimismo, si tienes previsto visitar zonas costeras -como Cancún, la Riviera Maya, Sian Ka'an o Acapulco-, no olvides de poner en tu maleta una crema solar con el máximo factor de protección (si puede ser, 50+), así como gafas de sol y una gorra.

Los meses más frescos son enero y febrero. A pesar de que los inviernos son mucho más suaves que en Europa, siempre es bueno tener a mano un suéter ligero y pantalones largos finos, ya que las temperaturas suelen bajar por las noches.

Diferencia horaria

La hora oficial en México a lo largo de todo el año es GMT-5. Por lo tanto, son seis horas

menos que en la España peninsular y Baleares durante el horario de invierno (de finales de octubre a finales de marzo) y siete horas menos durante los meses restantes.

En el destino

Moneda

La moneda oficial del país es **el peso mexicano, que equivale a 0,06 euros**. No obstante, en las principales zonas turísticas también se aceptan pagos en dólares estadounidenses y euros. En cualquier caso, si quieres realizar tus compras con una de estas dos monedas, es preferible optar por los dólares, ya que el valor nominal suele ser el mismo (por ejemplo, un producto costará 12 euros o 12 dólares), pese a que actualmente el valor del dólar es inferior al del euro.

Los cambios de euros o dólares a pesos mexicanos se pueden llevar a cabo en bancos y agencias de cambio de divisas y hoteles. Sin embargo, debes tener en cuenta que las casas de cambio suelen ofrecer unas condiciones más ventajosas que los hoteles y las entidades bancarias.

Las tarjetas de crédito más comunes (*Visa, MasterCard y American Express*) son normalmente admitidas en las tiendas, restaurantes y hoteles mexicanos.

Idioma

Aunque no existe ningún documento legal que recoja cuál es la lengua oficial del país, **el español es el idioma más extendido en México**: de hecho, lo utiliza más del 97 % de la población. Sin embargo, se han contabilizado otras 65 lenguas minoritarias, como el náhuatl (hablado por 1,5 millones de personas), el maya (idioma propio de casi 800.000 personas, y muy extendido en la península de Yucatán) y el mixteco, el tzeltal, el zapoteco y el tzotzil (cada una con un número de hablantes que oscila entre las 400.000 y las 500.000 personas).

Electricidad

El voltaje en México es de *110 voltios*, en lugar de los 220 habituales en Europa, mientras que los enchufes son de patillas planas, en vez de redondas.

A pesar de que los principales hoteles ofrecen adaptadores a sus clientes, te recomendamos que no te olvides de **llevar en tu equipaje al menos un adaptador**. En cualquier caso, en las zonas más turísticas de México -por ejemplo, en Playa del Carmen-, podrás comprarlo por un precio asequible.

Tasas del país

Antes de tomar el vuelo de vuelta a casa, todos los turistas españoles con una edad de 2 años o más deben *abonar en el aeropuerto una tasa de aproximadamente 55 euros o 1.000 pesos mexicanos en efectivo* (el importe puede variar sin previo aviso). Esta cantidad no se puede satisfacer ni en dólares ni con tarjeta de crédito. Asimismo, tampoco se puede pagar mezclando pesos y euros, y sólo se pueden utilizar billetes, nunca monedas. La tasa se abonará en el mostrador de la compañía aérea, o bien justo antes de embarcar.

No obstante, salvo excepciones, sólo se paga si se viaja con un paquete vacacional en vuelos chárter, ya os vuelos regulares ya incluyen esta tasa en el precio (aunque se vuele con compañías chárter, se considerará vuelo regular si se adquiere sólo el billete).

Compras

~~Si visitas México, no puedes dejar de adquirir objetos de plata y piel, antigüedades, joyas, pinturas y esculturas. Existen mercados ambulantes al aire libre (*tiangis*) en los que encontrarás un extenso abanico de piezas de artesanía y finos bordados de gran calidad.~~

Aduanas

Antes de embarcar, todas las maletas pasan por un escáner. Éste está provisto de un botón que aleatoriamente se enciende con una luz de color verde, lo que nos permite pasar sin problemas, o rojo. En este caso, las autoridades revisarán nuestro equipaje.

Cada viajero puede llevar consigo dos cámaras de foto o de vídeo, dos teléfonos móviles, un ordenador portátil, 10 DVD, 30 CD, 20 paquetes de tabaco, 3 litros de licor y 6 litros de vino. Por descontado, no hay que meter en la maleta productos inflamables, sustancias estupefacientes o comida.

Guanajuato

Situada a 370 km al noroeste de México, DF, y a una altitud de 1.996 m sobre el nivel del mar, **Guanajuato es la capital del estado homónimo y una de las mayores atracciones turísticas del país azteca.**



El casco antiguo de esta población de poco más de 150.000 habitantes **destaca por su extraordinaria arquitectura colonial, llena de encanto y con una viva policromía que se refleja en sus numerosos palacios, iglesias y plazas.** Fundada en 1554

sobre un valle salpicado de minas de plata, este metal precioso hizo de Guanajuato *uno de los centros más influyentes durante la dominación española*. Sin ir más lejos, una de estas minas, La Valenciana -aún en funcionamiento-, contribuyó a dos tercios de la producción mundial de plata en el apogeo de su actividad. Por esta razón, *tanto la ciudad como sus minas fueron incluidas en 1998 por la UNESCO en la lista del Patrimonio de la Humanidad.*

Desde el punto de vista histórico, Guanajuato también asumió un papel protagonista durante la guerra de la Independencia de México, al ser testigo de la primera batalla entre los rebeldes separatistas y los partidarios de la corona española. Asimismo, *fue la primera ciudad dominada por el cura Miguel Hidalgo, quien pasaría a la historia por pronunciar su famoso grito independentista.* Aún hoy, la estatua de El Pípila y la Alhóndiga de Granaditas (1796-1809) recuerdan este episodio.

Otros de sus reclamos son **la iglesia barroca de la Compañía de Jesús (1747-1765)**, que *da cabida a interesantes pinturas realizadas por Miguel Cabrera* en el siglo XVIII; **la basílica de Nuestra Señora de Guanajuato (1671-1696)**, **los templos churriguerescos de San Diego y San Cayetano**, **la Casa Museo de Diego Rivera** -inaugurada en 1975, y en la que vivió el pintor más ilustre de esta población- y **el Museo de las Momias**. Esta institución, reformada en el 2007, muestra más de un centenar de cuerpos momificados procedentes de un cementerio local, y que se conservan en buen estado gracias a la composición química del terreno.

A este generoso abanico de edificios se suman sus celebraciones populares. Sin ir más lejos, **Guanajuato es la sede de uno de los más famosos eventos culturales en México: el Festival Internacional Cervantino**, que cada mes de octubre reúne a artistas y músicos de todo el mundo. Tampoco desmerece **el Festival Internacional de Cine de Guanajuato**, que tiene lugar entre julio y agosto. Hoy por hoy, es el certamen cinematográfico más relevante del país.

Finalmente, aquellos que visiten la ciudad el 6 de enero no pueden dejar de acercarse hasta **la estatua del cerro del Cubilete**, de 22 m de altura. Considerada como *uno de los monumentos religiosos mexicanos más célebres*, esta construcción es un importante imán para los peregrinos que se desplazan allí coincidiendo con la Epifanía.

Huatulco

Huatulco, también conocido como **Bahías de Huatulco**, es un **centro turístico enmarcado en el pueblo de La Crucecita, una de las localidades del municipio de Santa María Huatulco, situado en la costa pacífica del sur del estado de Oaxaca, a los pies de la Sierra Madre del Sur y a unos 500 km al sur de Acapulco**. Fundado en el siglo XVI, actualmente cuenta con una población de 50.000 habitantes, especialmente extranjeros.



La industria del turismo de Huatulco gira en torno a **sus nueve espectaculares bahías**, y se sustenta en una gran variedad de hoteles, hostales, apartamentos, bed and breakfasts y balnearios de lujo, la mayoría de los cuales se concentran en la bahía de Tangoluda. De hecho, su importante desarrollo turístico ha convertido a Santa María de Huatulco en uno de los términos municipales más prósperos y ricos de Oaxaca.

México, DF

Con casi 8,9 millones de habitantes en su término municipal y más de 20 millones en su área metropolitana **-es la tercera ciudad mayor del mundo, después de las de Tokio y Delhi**, llegando al punto de rebasar los límites del Distrito Federal-, la capital mexicana se ha convertido en **una de las principales metrópolis del planeta y en un lugar de visita obligada gracias a su dilatada historia y su generoso legado cultural**. De hecho, tanto *su centro histórico como los cercanos jardines flotantes de Xochimilco han sido declarados Patrimonio de la Humanidad por la UNESCO*.



El centro simbólico de México, DF, y de todo el país es la plaza de la Constitución, conocida popularmente como el Zócalo. Resulta obligado dedicarle un tiempo, ya que se trata de una de las más extensas del globo junto con la plaza Roja de Moscú y la de Tiananmen, en Beijing. Allí se yerguen dos importantes construcciones coloniales *-el Palacio Nacional y la catedral metropolitana- y las ruinas del templo Mayor azteca, descubiertas en 1978*.

No obstante, **el monumento más conocido de la ciudad es el Ángel de la Independencia**. Éste se halla en el paseo de la Reforma, una avenida diseñada por el emperador mexicano Maximiliano de Habsburgo en la década de 1860 e inspirada en los Campos Elíseos de París, que respondía al propósito de conectar el Palacio Nacional con el Castillo de Chapultepec (la antigua residencia imperial, que hoy da cabida al Museo de Historia). Esta arteria, uno de los centros financieros de la urbe, acoge la Bolsa del México y el Palacio de Bellas Artes.

Otro de los reclamos de la ciudad es **el parque de Chapultepec, uno de los más extensos del mundo**. Además del ya citado Castillo, reúne numerosos museos, entre los que descuella *el Museo de Arte Rufino Tamayo, el Museo de Arte Popular y el Museo Nacional de Antropología* - donde se exhibe un calendario solar maya tallado en piedra y de grandes dimensiones-, así como un zoológico, diversos lagos y un parque de atracciones.

El extenso abanico de atracciones turísticas de México, DF, no acaba aquí, ya que **la ciudad también puede presumir de 160 museos, más de un centenar de galerías de arte y 30 salas de conciertos**, lo que la convierte en una de las ciudades con más teatros del mundo, tan sólo superada por Nueva York, Londres y Toronto. Asimismo, algunos de sus edificios más emblemáticos *-como el Palacio Nacional o el Instituto Nacional de Cardiología-* exhiben interesantes murales rubricados por **el pintor mexicano más famoso de todos los tiempos: Diego Rivera**. Tanto él como una de las esposas que tuvo, la también artista Frida Kahlo, vivían en la delegación de Coyoacán, en una casa que ha sido convertida en museo. En la misma delegación se encuentra la casa de León Trotsky, asesinado en agosto de 1940 por un agente soviético.

Asimismo, no hay que obviar que la ciudad puede presumir de una **gran variedad de estilos arquitectónicos, tales como ruinas aztecas, construcciones coloniales y rascacielos**, incluyendo el más alto de Latinoamérica. Entre su nómina de edificios notables, y además de los ya mencionados, tampoco hay que dejar de admirar *la torre Latinoamericana, la torre Mayor y la basílica de Guadalupe*, en la que se venera la imagen de la patrona de México, que da nombre al edificio. Sin ir más lejos, **México, DF, ha sido conocido tradicionalmente como la Ciudad de los Palacios** por la incontestable belleza de sus edificios antiguos.

Coincidiendo con el crecimiento de la población, diversas haciendas coloniales han sido restauradas, convirtiéndose en un importante activo turístico de la ciudad. Entre ellas, cabe referirse a las de *San Ángel Inn, Tlapan y los Morales*. Estas construcciones, así como la plaza de Coyoacán, muestran el estilo antiguo de los pueblos coloniales de México en un bosque de rascacielos.

Monte Albán

Para quienes deseen descubrir el estado de Oaxaca, resulta obligado dedicar una mañana al **impresionante recinto arqueológico precolombino de Monte Albán**. Este enclave singular se extiende sobre una cordillera situada en el centro del valle de Oaxaca y se encuentra a tan sólo 9 km al oeste de Oaxaca de Juárez, la capital estatal, por lo que es de fácil acceso.



El enclave principal del área cívico-ceremonial de Monte Albán se halla a unos 400 m del fondo del valle, a una altitud de unos 1.940 m sobre el nivel del mar. Además de destacar por su centro monumental, el sitio también se caracteriza por albergar centenares de terrazas artificiales y una docena de grupos de edificios piramidales que cubren la parte superior y los flancos de la cordillera. A su vez, las ruinas arqueológicas de las cercanas *colina de El Gallo* y *Atzompa*, situadas más al norte, son consideradas tradicionalmente como parte del antiguo asentamiento.

Además de ser **una de las primeras ciudades de Mesoamérica, la importancia de Monte Albán responde también a su rol como centro sociopolítico y económico de la civilización zapoteca** a lo largo de casi un milenio. Fundada a finales del período Formativo Medio (alrededor del 550 a.C.), Monte Albán se convirtió durante el período Formativo Terminal (100 a.C.-200 d.C.) en la capital de un estado expansionista que dominó la mayor parte del territorio de Oaxaca. Asimismo, se relacionó diplomática y militarmente con otros estados mesoamericanos. Uno de ellos fue Teotihuacán, más al norte. La ciudad fue perdiendo su hegemonía política durante el período Clásico Tardío (ca. 500-750 d.C.) hasta ser abandonada completamente. No obstante, coincidiendo con el Posclásico y los primeros años de la etapa colonial, la zona registró una nueva ocupación temporal de ciertas áreas del sitio, la reutilización oportunista de algunas tumbas del período clásico y visitas esporádicas con fines rituales.

Por lo que respecta al nombre del sitio, su etimología es incierta. Entre las diversas posibilidades sugeridas por los investigadores en las últimas décadas, se dice que sería una derivación del nombre zapoteco Danibaan ('colina sagrada'), una referencia a un soldado español de la época colonial llamado Montalbán o bien una alusión a las colinas Albani, pertenecientes a la región italiana de Lacio. En cualquier caso, se desconoce el nombre zapoteca de la antigua de la ciudad, ya que las primeras fuentes históricas se compilaron siglos después de que el lugar fuese abandonado.

Entre sus puntos de interés más notables, destacan la plaza principal, un juego de pelota, sus estelas decoradas con figuras danzantes, el enigmático Edificio J -carente de ángulos de rectos, y del que se dice que pudo hacer las veces de observatorio astronómico- y sus túmulos.

En 1987, la UNESCO incluyó este espectacular recinto arqueológico en la lista del Patrimonio de la Humanidad.

Palenque

Uno de los ejemplos más fascinantes de la civilización maya es Palenque, un importante sitio arqueológico situado cerca del río Usumacinta, en el estado mexicano de Chiapas y a 130 km al sur de Ciudad del Carmen. Aunque se trata de un asentamiento de tamaño medio, mucho más pequeño que otros como Tikal o Copán, en él pueden admirarse algunas de las mejores obras arquitectónicas, esculturas y bajorrelieves producido por los mayas.



El lugar da cabida a un conjunto de cerca de 500 edificios repartidos en una superficie de más de 2,5 km², los cuales forman parte de la lista del Patrimonio de la Humanidad de la UNESCO desde 1987.

Los expertos creen que *la población maya de Palenque fue liderada en sus orígenes por mujeres*. De hecho, los estudios revelan que las ruinas del templo de la Reina Roja son más antiguas que las del palacio del Rey Pacal el Grande, de finales del siglo VII d.C. y halladas en 1950. Además, junto a los huesos de la Reina Roja, se encontraron infinidad de collares, pendientes y pulseras, además de una máscara y una tiara hechas de jade.

El sitio de Palenque fue descubierto en 1773 por los capitanes españoles que llegaron a la zona en busca de maderas de cedro, caoba y zapote chico. Al disponerse a obtenerlas, se percataron de que el bosque se alzaba en lo alto de unos edificios antiguos, herencia de uno de los períodos más cautivadores de la historia de México. Las excavaciones se llevaron a cabo de forma gradual. Por ejemplo, el templo de las Inscripciones (ca. 675 d.C.), en el que se encontraron tres paneles con 619 jeroglíficos, fue localizado a mediados del siglo pasado por el arqueólogo mexicano de origen francés Alberto Ruz Lhuillier. Del mismo modo, otros edificios, como el ya citado templo de la Reina Roja y las Tumba de los Muertos, fueron recuperados por arqueólogos mexicanos en 1994 y 1993, respectivamente.

Otras construcciones remarcables de Palenque son el Palacio, formado por diversos edificios adyacentes interconectados y una torre, embellecidos con esculturas y pinturas sobre estuco; **los templos de la Cruz, el Sol, la Cruz Enramada, el León y el Conde** (en este último vivió *su descubridor, Jean Frederic Waldeck*, quien declaró ostentar este título nobiliario) **y el acueducto**, construido con grandes bloques de roca para que el río Otulum fluyera bajo el suelo de la plaza central de Palenque.

Asimismo, también se conservan un juego de pelota y las residencias de los miembros de la nobleza.

Riviera Maya

Para muchos, **la paradisíaca Riviera Maya es la excusa perfecta para visitar México por primera vez**. Situada en el estado de Quintana Roo y acariciada por las aguas turquesas del mar del Caribe, este enclave de ensueño se extiende a lo largo de la costa de 130 km, desde la localidad de Puerto Morelos, al norte, hasta la localidad de Punta Allen, al sur.



La historia de este importante destino vacacional se remonta a 1999, cuando fue acuñada esta etiqueta bajo el impulso de las autoridades municipales. Desde entonces, **la Riviera Maya se ha convertido, junto con Cancún y México, DF, en uno de los más importantes destinos turísticos del país**.

Con la única excepción de **la zona arqueológica de Tulum**, su frente litoral destaca por ser plano estar cubierto con un bosque de manglar semitropical. En él se pueden encontrar diversos tipos de arena y arrecifes de coral. A su vez, la roca de esta región tiene la particularidad de ser permeable, lo que ha favorecido la creación de fascinantes grutas. En los lugares donde el nivel freático es alto, las cuevas se llenan con agua, formando los famosos cenotes.

Mención aparte merece *la gran infraestructura hotelera de la Riviera Maya*, con más de una cincuentena de hoteles y resorts de lujo y a precios aptos para todos los presupuestos. La gran mayoría ofrecen a sus huéspedes un régimen de todo incluido, lo que significa que el precio de la estancia incluye el acceso a todos los servicios del hotel, incluyendo los alimentos y las bebidas sin límite de cantidad.

No obstante, y a pesar de que estos complejos ofrecen numerosas comodidades y propuestas de animación, **las inmediaciones de la Riviera Maya también cuentan con una importantísima oferta cultural y de ocio**. Dentro de la misma, cabe referirse al **Parque Nacional Arrecife de Puerto Morelos, Playa del Carmen, el principal centro de servicios de la zona**, donde también pueden contratarse infinidad de excursiones; **Akumal**, *un destino muy apreciado por los aficionados al snorkel*; **los parques temáticos de Xel-Há y X-Caret** (en este último se recrea el ancestral juego de pelota), **la bellísima Playa Paraíso** y, por supuesto, las joyas de la corona: **las ruinas arqueológicas mayas**.

En este apartado, merece prestar una especial atención a **Tulum, las únicas ruinas mayas situadas junto al mar**. Situada a 63 km al sur de Playa del Carmen, esta ciudad se construyó entre los años 1200 y 1450 d.C., dentro del período posclásico. Sin embargo, se han localizado inscripciones anteriores, correspondientes al año 564. Aunque sus pobladores llegaron a presenciar la llegada de los primeros conquistadores españoles, la ciudad se hallaba prácticamente abandonada. *Su construcción más llamativa es el Castillo, que destaca por ser la edificación más elevada y por su decoración serpentiforme*.

~~Por último, no hay que dejar de acercarse al sitio arqueológico de **Cobá**, situado a 105 km al~~
oeste de Playa del Carmen, que llegó a albergar a unos 50.000 habitantes en su época de
mayor esplendor. Mayoritariamente, sus construcciones datan de mediados del período clásico
(ca. 500-900 d.C.), si bien algunos edificios sufrieron modificaciones hasta el siglo XIV. **Su**
principal reclamo es la pirámide de Nohoch Mul, de 42 m de altura y la más elevada del norte
de Yucatán.

Taxco

Uno de los lugares indispensables en cualquier visita al sur de México es la ciudad de Taxco. Este destino turístico, cuyo nombre oficial es Taxco de Alarcón, es una *antigua población minera localizada en la porción de la Sierra Madre del Sur del estado de Guerrero*, a 200 km al suroeste de México, DF, y a 1.800 m sobre el nivel del mar. Asimismo, es el centro administrativo de la municipalidad homónima, que se extiende sobre 347 km² del territorio circundante.



Su bien merecida fama se debe a que **Taxco es uno de los centros mineros más antiguos del continente.** No en balde, es conocida desde la época colonial por sus minas de plata y sus orfebres, que han alcanzado un gran prestigio en todo el mundo trabajando este preciado metal. De hecho, **la principal actividad económica en la zona** ya no es la extracción de la plata, sino **la orfebrería tradicional y, por supuesto, el turismo.**


Desde el 2002, Taxco forma parte de la red Pueblos Mágicos, un proyecto iniciado en el 2001 por la Secretaría de Turismo de México para promocionar los pueblos mexicanos más típicos. Estos municipios se caracterizan por conservar formas de vida ancestrales y típicamente mexicanas, aunque sin perder de vista el legado de la dominación española.

Precisamente, aquí radica otro de los platos fuertes de Taxco: su **increíble patrimonio arquitectónico**, que incluye iglesias barrocas, palacios, bulliciosas plazas y pequeñas callejuelas salpicadas de mansiones antiguas y, por supuesto, de tradicionales puestos de joyería. Uno de los edificios más característicos es *la parroquia de Santa Prisca*, erigida en el siglo XVIII en estilo barroco novohispano; *el antiguo convento de San Bernardino de Siena* y *la vieja hacienda del Chorrillo*, que fue propiedad del hijo de Hernán Cortés.

A su vez, tampoco hay que dejar de descubrir **el Cristo Panorámico, una imagen del Cristo Redentor que preside el cerro del Atache, o los museos de Arte Virreinal y de Guillermo Spratling.** Este último exhibe interesantes piezas prehispánicas y de platería creadas por el propio Spratling. Además, a 30 km de Taxco, se despliegan las grutas de Cacahuamilpa, poseedoras de curiosas formaciones geológicas.

Teotihuacán

Los aficionados a la historia no pueden dejar de descubrir **Teotihuacán, el sitio arqueológico prehispánico más grande de América**. Situado en el estado de México y a 40 km al noreste de la capital del país, este sorprendente complejo *forma parte de la lista del Patrimonio de la Humanidad desde 1987*. Su nombre, procedente del náhuatl y que podría traducirse como '*ciudad de los dioses*' o '*lugar donde los hombres se convierten en dioses*', da pistas sobre la importancia de este enclave imprescindible.



Asimismo, vale la pena recordar que el término *Teotihuacán* también hace **referencia a la civilización que se originó en esta ciudad** y que dominó la mayor parte de Mesoamérica. A pesar de que no hay información sobre el origen de este pueblo, se han hallado evidencias arqueológicas que demuestran que se trataba de un lugar multiétnico, en el que había barrios zapotecas, mixtecas, mayas y nahuas.

Según una leyenda azteca, fueron los totonaques quienes erigieron la ciudad. Sea como fuere, la construcción de Teotihuacán dio comienzo hacia el año 300 a.C., mientras que **uno de sus monumentos más significativos, la Pirámide del Sol**, fue levantada en el 150 a.C. La época de mayor prosperidad de la ciudad coincidió con el período que va del año 150 d.C. al 450 d.C., cuando se convirtió en el centro cultural y comercial más influyente de Mesoamérica. Su área urbana, de más de 30 km², daba cabida a una población de más de 150.000 habitantes. A ambos lados de la avenida central de la ciudad, denominada Calzada de los Muertos o Vía de los Muertos (Micohtli en náhuatl), todavía es posible admirar un impresionante rosario de edificios ceremoniales, como la pirámide del Sol, la pirámide de la Luna o el templo de Quetzalcoatl.

La ciudad fue saqueada y quemada, probablemente por los toltecas, en el siglo VII o VIII. Sin embargo, el conocimiento de las ruinas nunca se perdió: durante la época de los aztecas, **Teotihuacán se convirtió en un lugar de peregrinaje**. Más adelante, en la época colonial, fue visitada por los españoles y, a partir del siglo XIX, **se convirtió en uno de los destinos turísticos más populares de México**.

Xochimilco

Otro de los grandes destinos turísticos del país azteca es Xochimilco, una de las 16 delegaciones en las que se divide el Distrito Federal de México, siendo la tercera más extensa. Sin duda, *uno de sus principales alicientes son sus impresionantes mercados de flores y una bellísima zona verde presidida por un lago*, y que puede recorrerse a través de sus canales.



Los orígenes de Xochimilco se remontan a la época precolombina. Desde el período Preclásico mesoamericano (que finalizó hacia el 200 d.C.), sus riberas e islas fueron habitadas por diversos pueblos de origen desconocido, y a principios del período posclásico (iniciado en el siglo VII d.C), Xochimilco se convirtió en un importante *altepetl* que acabaría siendo sometido por los mexicas en el siglo XV. Durante la colonización española y los primeros años del México independiente, fue un importante proveedor de alimentos para la capital del país.

Actualmente, la delegación da cabida a un paisaje urbano de grandes contrastes, ya que **aglutina 14 antiguas poblaciones**: San Andrés Ahuayucan, San Francisco Tlalnepantla, San Gregorio Atlapulco, San Lorenzo Atemoaya, Xochimanca San Lucas, San Luis Tlaxialtemalco, Xalapa San Mateo, Santa Cecilia Tepetlapa, Acalpixca Santa Cruz, Santa Cruz Xochitepec, Santa María Nativitas, Santa María Tepepan, Santiago y Santiago Tepalcatlalpan Tulyehualco, que aún conserva numerosas muestras de su cultura tradicional y de su patrimonio indígena.

La zona norte de Xochimilco está totalmente integrada en el área metropolitana de la ciudad de México, donde se localiza el área industrial y de servicios. A su vez, las montañas del sur y el centro de la zona lacustre forman parte de una importante reserva natural del Distrito Federal.

Asimismo, la delegación también destaca por la *vigencia de la chinampa*, una antigua técnica agrícola mesoamericana que fue desarrollada y compartida por varios pueblos del valle de México. Después de que se secaran muchos de los lagos del lugar, tan sólo Xochimilco y Tláhuac continuaron desarrollando este sistema de trabajo, que aún hoy sigue siendo un potente polo de atracción para turistas mexicanos y extranjeros.

A su vez, **el lago de Xochimilco es el único lugar del planeta en el que habita el ajolote**, un pequeño y sorprendente anfibio que poco tiene que ver con las ranas o los sapos. En un intento de preservar esta superficie lacustre, *la UNESCO incorporó la zona a la lista del Patrimonio de la Humanidad en 1987*.

Gastronomía

¿Quién no ha saboreado unos deliciosos nachos con guacamole?

¿O quién no se ha tomado un chupito de tequila con sal y limón?

A pesar de que México no está a la vuelta de la esquina, **su cocina ha conseguido abrirse paso tanto en nuestro país como en el resto del mundo.**



Sin duda, **su rasgo más definitorio son sus intensos y variados sabores, obtenidos gracias al uso de especias.**

Además, en contra de lo que pudiera parecer, la gastronomía mexicana es una de las más ricas del planeta en proteínas, vitaminas y minerales, lo que *en el 2010 llevó a la UNESCO a catalogarla como Patrimonio Cultural Inmaterial de la Humanidad.*

De todos modos, no hay que perder de vista que **el recetario mexicano ha recibido numerosas influencias externas, especialmente de la cocina española.** Sin ir más lejos, cuando los conquistadores llegaron a la capital azteca Tenochtitlan -el actual México, DF-, se encontraron con que la dieta de los indígenas consistía principalmente en platos autóctonos a base de maíz, aderezados con chiles y hierbas y generalmente acompañados de frijoles y calabaza. Poco a poco, los recién llegados fueron incorporando a la dieta local algunos de los productos más socorridos en la España de la época: arroz, ternera, cerdo, pollo, vino, ajo, cebolla, etc. Estos alimentos empezaron a prepararse junto con los del México precolombino: cacao, maíz, tomate, vainilla, aguacate, papaya, piña, pimienta de chile, frijoles, calabazas, camote, maní y pavo, entre otros. **El totopo, una tortilla de maíz cocinado en horno de leña es uno de los resultados más celebrados de esta fusión.**

En la actualidad, gran parte de la gastronomía mexicana sigue basándose en las tradiciones prehispánicas -especialmente maya y azteca-, combinada con el estilo culinario introducido por los colonizadores españoles. A su vez, la cocina del Caribe también ha influido en algunos platos mexicanos, particularmente en las regiones de Veracruz y Yucatán. Del mismo modo, la ocupación francesa también contribuyó en cierta medida a fijar los cánones de la cocina mexicana contemporánea.

En general, **los platos suelen ser muy coloridos, gracias a la gran variedad de carne y verduras** -como el chile, el pimiento verde, el brócoli, la coliflor o el rábano- que se emplean en los fogones mexicanos. No obstante, los alimentos empleados varían notablemente de una región a otra, debido a diferencias en climáticas, geográficas y étnicas imperantes. Por ejemplo, el norte de México se caracteriza por la producción de carne, rasgo que se refleja en su recetario. Por el contrario, el sur es conocido por sus platos a base de verduras picantes y pollo. Por lo que atañe a las recetas que tienen como ingrediente principal el pescado y el marisco, éstas se preparan siguiendo el denominado estilo de Veracruz.

Pese a todo, **también pueden saborearse platos más exóticos, cocinados al estilo azteca o maya y con productos poco habituales**, como *las iguanas, las serpientes de cascabel, los venados, los monos, las arañas, e incluso, algún tipo de insecto*. Estas especialidades se engloban bajo la etiqueta de comida prehispánica, y aunque no son demasiado comunes, son relativamente conocidas.

Por otro lado, debemos *distinguir la auténtica gastronomía mexicana de la llamada Cal-Mex, de origen californiano; la Tex-Mex, propia del estado estadounidense de Texas, y la de Nuevo México, estado perteneciente a los EE.UU.*, donde han surgido recetas tan conocidas como los burritos.

Los buques insignia de la genuina cocina mexicana son **los tacos, el guacamole (una salsa preparada con aguacate) y las irresistibles quesadillas**, elaboradas con harina de maíz y queso. La bebida más famosa es el tequila, que se obtiene de la planta de agave. En la península del Yucatán, también es muy apreciada la bebida de chaya, que se elabora con un vegetal propio de la zona, y en todo el país, el pulque, una cerveza que goza de una gran popularidad.

Clima

México es un territorio que se caracteriza por una gran diversidad climática. Su ubicación geográfica lo sitúa en dos áreas separadas por el trópico de Cáncer, lo que teóricamente podría dividir el país en **una región tropical y en otra templada.** Sin embargo, la topografía y la presencia de los océanos Atlántico y Pacífico tienen una gran influencia en la formación del mapa climático de México.



Aunque la temperatura media del país se sitúa en torno a los 19°C, lo cierto es que los niveles térmicos varían notablemente en función de la zona. De hecho, este promedio fluctúa entre los 10°C de las tierras altas (con picos que sobrepasan los 4.200 m sobre el nivel del mar) y los 25°C en las llamadas tierras bajas o cálidas. Mención aparte merece la zona del Caribe mexicano, bendecido por un clima tropical durante todo el año.

La temporada de lluvias se extiende de junio a noviembre (de promedio, llueve 70 días al año). La tónica dominante, sin embargo, es la *escasez de precipitaciones en la mayor parte del territorio*, una circunstancia que está estrechamente relacionada con la presencia de altas montañas que dificultan el avance de las nubes que rodean la meseta mexicana. En la zona templada de las tierras altas, el promedio es de 635 mm anuales. Este registro cae hasta los 460 mm en las regiones más elevadas y frías, mientras que en las áreas semidesértica del norte de México, no se pasa de los 254 mm al año. En contraste con la aridez de esta región, en la que se concentra el 80% de la población mexicana, en las llanuras costeras caen entre 1.000 y 2.900 mm por año, con picos de hasta 5.000 mm, en el caso de las montañas de Chiapas.

Por otro lado, tan sólo el 10% del suelo de México puede considerarse húmedo. Otro 40% es semiárido, mientras que el resto del territorio es totalmente seco.

Chichén Itzá

Si existe una imagen icónica en México, ésta es la impresionante ciudad de Chichen Itzá. Situado en el estado de Yucatán, este lugar mágico fue **uno de los principales centros políticos y económicos de la civilización maya.** Sus imponentes estructuras -entre las que se cuentan *la pirámide de Kukulcán, el templo de Chac Mool, el grupo de las Mil Columnas, el Gran Juego de Pelota de los Prisioneros y el observatorio astronómico conocido como El Caracol-* dan fe de una depurada técnica arquitectónica por parte de sus moradores. Por todo ello, Chihen Itzá, cuyo nombre podría traducirse como '*personas que viven en el agua*', fue *declarada Patrimonio de la Humanidad por la UNESCO en 1988.* Además, **en el 2007, resultó elegida como una de las Siete Nuevas Maravillas del Mundo** en una votación popular a escala planetaria.




Fundada alrededor de los años 435 y 455 a.C. por un sacerdote, la ciudad fue abandonada en el año 670 d.C. y reconstruida 300 años más tarde, cuando se convirtió en el centro de la cultura maya y la localidad más importante en el noreste de la península yucateca, llegando a alcanzar los 50.000 habitantes en su momento de máximo apogeo. Esta pujanza se relaciona con la pérdida de influencia de otros centros regionales de las tierras bajas del sur de Yucatán, como en el caso de Tikal.

Algunas fuentes afirman que, en el año 987 d.C., un rey tolteca llamado Quetzalcóatl Topiltzin Ce Acatl dominó esta región con el apoyo de algunas tropas mayas y convirtió a Chichén Itzá en su capital, juntamente con Tollan-Xicocotitlan (la actual Tula). Esto explicaría por qué *el arte y la arquitectura de este período exhiben una interesantísima mezcla de elementos toltecas y mayas.*

En el siglo XIII, Chichén Itzá fue conquistada por Hunac Ceel, mientras que el ocaso definitivo de este asentamiento tuvo lugar a mediados del siglo XV. Lamentablemente, se desconocen los motivos que ocasionaron su colapso, aunque los expertos señalan que pudieron responder a motines internos tras años de malas cosechas, o bien a la contaminación de las aguas destinadas al consumo de los ciudadanos. Esta última hipótesis se debería al hábito de arrojar cuerpos humanos al cenote sagrado, con el propósito de rendir tributo a los dioses. En cualquier caso, los primeros españoles que llegaron a la zona encontraron la ciudad parcialmente destruida.

Aunque ciertas evidencias parecen indicar que Chichén Itzá fue saqueada, algunas fuentes históricas demuestran que la región no pudo ser atacada por los ladrones. Aún hoy, sin embargo, la respuesta a este interrogante sigue siendo uno de los grandes enigmas arqueológicos de nuestros días.



Más de 2 millones de pasajeros nos confiaron sus vacaciones en 2015. ¿Los motivos?

- ✓ Amplia gama de productos
- ✓ Navegación rápida, sencilla y amena
- ✓ Confirmación online de tu reserva
- ✓ Importantes descuentos por Venta Anticipada
- ✓ Los mejores Chollos de Última Hora
- ✓ El mejor servicio de atención al cliente