



EEUU y Bermudas: Miami y Gran Bermuda

A tu aire con estancia en playa, 9 días

Te proponemos un viaje que combina dos de los mejores destinos turísticos de la Costa Este de Norteamérica, ambos con sabor tropical, de bellas playas, exuberante naturaleza y atractivas raíces mestizas, pero cuyo parecido se termina aquí. Mientras Miami es una vibrante ciudad global y una de las mecas del nutrido y variopinto entretenimiento estadounidense, la isla de Gran Bermuda es un apacible paraíso de atmósfera colonial de apenas 40 kilómetros cuadrados donde reina la calma, la gente se mueve en *scooter* y que te permitirá descubrir el archipiélago de las Bermudas. Y como Miami, no está exenta de celebridades, ya que las islas ofrecen refugio a muchos artistas y millonarios por su espléndido clima y maravillosas estampas. ¿Te atreves a compararlas?



EEUU Y BERMUDAS: MIAMI Y GRAN BERMUDA, A TU AIRE CON ESTANCIA EN PLAYA

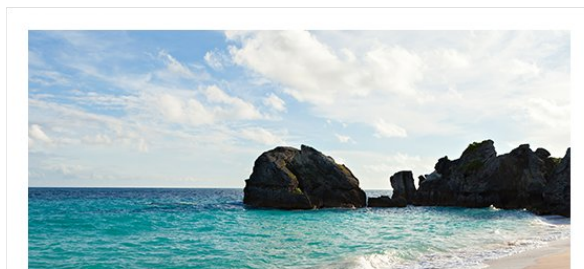
Miami es una ciudad sorprendente y el lugar ideal para disfrutar de unas vacaciones inolvidables. Y Miami es, principalmente, sus variados y pintorescos barrios, llenos de vida y atractivos. Una buena piedra de toque es Coconut Grove, una interesante mezcla de ambientes y culturas que cuenta con una gran oferta de tiendas muy originales, restaurantes, cafeterías y una de las concentraciones de yates de lujo más importantes del mundo. Por su parte, Coral Gables es un barrio residencial donde podrás admirar las mansiones más suntuosas de la ciudad, mientras en Little Havana no dudes en disfrutar de su excelente gastronomía cubana y su colorido ambiente. Otra de las zonas más visitadas de esta cosmopolita y multicultural metrópolis de Florida es Miami Beach, la pasarela local donde verás desfilar coches carísimos, bikinis minúsculos y cuerpos esculpidos a golpe de gimnasio. Además, la oferta de ocio nocturno es casi infinita. Puedes vivir la noche de Ocean Drive, conocida como la "Ibiza americana", pasarla entre los graffitis de Wynwood o asistir un partido de los Miami Heat. Porque Miami es puro espectáculo.

Compuesto por 181 islas, el archipiélago de las **Bermudas** es un auténtico espectáculo de playas de arenas finas, exuberantes bosques tropicales y una diversa y exótica fauna. Geográficamente está ubicado en el Atlántico Norte y se trata de un Territorio de Ultramar del Reino Unido (British Overseas Territory), aunque goza de gran autonomía interna. Con poco más de 40 kilómetros cuadrados, la isla mayor de este paradisíaco archipiélago es **Gran Bermuda**. Allí se ubica Hamilton, capital del territorio y centro financiero y comercial de las islas, y su playa más conocida, la irresistible Horseshoe Bay. Además de las playas, la fauna marina y la abundancia de arrecifes coralinos son otros de los grandes atractivos de la isla, y Church Bay es quizás el mejor lugar donde disfrutarlos, pues es la playa de snorkel más popular del archipiélago. No te pierdas las Crystal Caves, la más visitada de las cavernas subterráneas de las Bermudas; Castle Harbour, un gran puerto natural que fuera fortificado entre los siglos XVII y XX; y la ciudad de St. George's, en la isla vecina del mismo nombre, que hace gala de un casco antiguo y un complejo de fortalezas reconocidos como Patrimonio de la Humanidad por la UNESCO.

REPASA EL PROGRAMA DEL VIAJE

Día 1: Ciudad de origen - Miami

Salida con destino Miami. Llegada y traslado desde el aeropuerto al hotel seleccionado en Miami. Resto del día libre. Alojamiento.



Día 2: Miami

Día libre. Alojamiento.

Día 3: Miami

Día libre. Alojamiento.

Día 4: Miami - Gran Bermuda

A la hora acordada, traslado al aeropuerto. Vuelo desde Miami a Gran Bermuda. Llegada y traslado desde el aeropuerto al hotel seleccionado en Gran Bermuda. Resto del día libre. Alojamiento.

Día 5: Gran Bermuda

Día libre. Alojamiento.

Día 6: Gran Bermuda

Día libre. Alojamiento.

Día 7: Gran Bermuda


Día libre. Alojamiento.

Día 8: Gran Bermuda - Ciudad de origen

A la hora acordada, traslado al aeropuerto. Vuelo con destino ciudad de origen. Noche a bordo.

Día 9: Ciudad de origen

Llegada. Fin del viaje y de nuestros servicios.



EEUU y Bermudas: Miami y Gran Bermuda, a tu aire con estancia en playa

Duración: 9 Días

Visitando: Miami, Gran Bermuda

Salidas: desde enero 2021 hasta diciembre 2021

Salidas desde: Madrid

Tipo de circuito

Exóticos

Precio Garantizado

Confirmación Inmediata

Noches Flexibles



EXPERIENCIAS INOLVIDABLES

Vive una aventura excitante

Sobrevolar la ciudad es una de las grandes experiencias que puedes vivir en tu viaje a Miami. La ciudad de la diversión, el glamour y las compras conforma un escenario espectacular y único en el mundo que es un placer contemplar a vista de pájaro y en movimiento.

Tras despegar en el aeropuerto de Tamiami, al suroeste de la ciudad, sobrevolaremos los coloridos cayos de Boca Chita y Elliott, las doradas playas de Cayo Vizcaíno, el Puerto de Miami, los rascacielos del centro de la ciudad (Centro Financiero), las islas de los famosos - Star Island y Palm Island- y las conocidas playas de South Beach y Miami Beach.

Es maravilloso ver la ciudad desde el aire y sentir la sensación de vuelo y la potencia de los motores de un helicóptero. Si nunca lo has probado es algo que deberías vivir alguna vez en tu vida.



El consejo de nuestros expertos

- Te recomendamos reservar con antelación.
- Llevar un documento de identificación en vigor con foto (pasaporte o licencia de conducir).
- No se permiten bolsos o equipaje de mano a bordo.
- Cámaras personales de foto y video están permitidos a bordo, una vez pasado el control de seguridad.




Detalles de la experiencia

Duración

30 / 45 / 60 minutos.

Qué llevar

Cámara de fotos



BÁÑATE EN LA PLAYA MÁS FAMOSAS DE MIAMI

Disfruta de una extensa playa de arena blanca y aguas cristalinas poco profundas

Uno de los principales atractivos de este paraíso tropical son sus playas que cuentan con temperaturas privilegiadas y un increíble ambiente y diversión los doce meses del año.

Entre ellas, destaca la South Beach, localizada entre las calles 1 y la 25 de la isla de Miami Beach y que está considerada la más famosa y ambientada de la ciudad. Cualquier momento es bueno para acercarte a esta famosa playa. Durante el día podrás disfrutar de la playa y por la noche ofrece diversión hasta altas horas de la madrugada.

Te recomendamos acercarte también al Ocean Drive, el paseo marítimo situado en el área de South Beach, donde encontrarás los mejores restaurantes, bares de copas, discotecas, pubs y famosos clubs nocturnos que la rodean. Además, también en la zona de South Beach, te sorprenderán los edificios de estilo Art Decó en forma de cubos, esferas y líneas rectas y enormemente decoradas.



Información útil

Entre las calles 5 y 15 localizarás Lummus Park, la zona más animada de South Beach. Aquí podrás sentarte para ver algún partido de vóleybol, pasear por la arena blanca de la orilla de la playa o tomar un refresco en alguno de los cafés de Ocean Drive. ¡No te lo pierdas!



Detalles de la experiencia

Duración

Variada

Datos de interés

Al sur de Ocean Drive podrás visitar el Nikki Beach, uno de los clubs más famosos del mundo.

Curiosidades

Miami es famosa por sus torres salvavidas que vigilan sus playas. La mayoría de estas torres, que las encontrarás en South Beach, ostentan colores brillantes y divertidos con diseños interesantes y diferentes, perfectamente integrados en el entorno.

Estas torres surgieron tras el huracán Andrew, cuando el arquitecto William Lane donó sus servicios de diseño a la ciudad y añadió nuevas paradas a los tours guiados en forma de torres salvavidas. De esta forma, sus torres se convirtieron en un símbolo del resurgimiento de la ciudad de Miami.



DESCUBRE DESDE EL AGUA LAS ISLAS DE LOS FAMOSOS

Excursiones fluviales, una nueva forma de hacer turismo

Miami tiene mucho que ofrecer, ya sea por tierra o desde un barco con vistas a las islas de los famosos. La experiencia es única y las vistas inmejorables. Durante todo el año tienes a tu disposición estas excursiones fluviales que te permitirán recorrer el Puerto de Miami (el mayor puerto de cruceros del Mundo) y la Bahía Vizcaína con sus tres islas más famosas: Star Island, Palm Island e Hibiscus Island.

Durante el recorrido veremos las casas de destacados famosos como Al Capone, Julio Iglesias, Gloria Estefan, Shaquille O'Neal o Paulina Rubio. Además, durante nuestra travesía también atravesaremos algunos de los lugares utilizados para el rodaje de famosas películas, como Scarface (El Precio del Poder) o La Familia Adams. ¡No te lo pierdas!



Información útil

La Bahía Vizcaína de Miami se encuentra localizada entre la ciudad de Miami, Miami Beach y los Cayos Altos y cuenta con más de 50 kilómetros de longitud y 13 kilómetros de anchura.

La parte más famosa de la bahía es la que se encuentra entre Miami y Miami Beach. En esta zona es donde se sitúan las conocidas islas artificiales de Miami, lugar de residencia de los famosos que viven en la ciudad. Estas islas se crearon con la propia arena que fue drenada de la bahía para permitir el paso de grandes barcos. Hasta el siglo XX, la máxima profundidad de la bahía era de 4 metros.



Detalles de la experiencia

Duración

90 minutos.

Datos de interés

Acudir al barco 1 hora antes de su salida para validar el ticket y poder escoger un buen sitio.



CONOCE LUGARES ÚNICOS EN EL PLANETA

Disfruta de un divertido show de cocodrilos y fotografíate con estos animales

Una de las visitas que no te puedes perder en tu viaje a Florida es el Parque Nacional de los Everglades, la zona más salvaje de los Estados Unidos.

Este terreno pantanoso, que cuenta con una extensión de 6.000 kilómetros cuadrados, podrás recorrerlo a bordo de un aerodeslizador a toda velocidad. Durante este paseo de 40 minutos podremos ver cocodrilos, caimanes y tortugas.

Posteriormente, participaremos en un emocionante show de cocodrilos donde los más valientes podrán hacerse fotos con los animales. Y antes de partir a Miami, contarás con tiempo para realizar tus compras o probar la hamburguesa de cocodrilo.



Información útil

Everglades es uno de los mayores páramos subtropicales del mundo. Debido a su belleza salvaje y a la gran cantidad de animales exóticos que habitan el lugar, los Everglades han sido declarados Patrimonio de la Humanidad, Reserva de la Biosfera y Humedal de Interés Internacional.




Detalles de la experiencia

Duración

4 horas

Qué llevar

Loción anti mosquitos, crema solar y sombrero.



CIUDAD DE HAMILTON

Descubre los muchos atractivos del centro financiero y comercial del archipiélago

A pesar de ser la capital administrativa y centro financiero y comercial de las Bermudas, un Territorio Británico de Ultramar, lo cierto es que Hamilton se asemeja más a un encantador pueblo tropical que a una moderna y vanguardista metrópolis. De hecho, su población residente no alcanza el millar de personas, a pesar de que la particular política fiscal del archipiélago lo convierte en un importante paraíso financiero donde han establecido su sede teórica grandes firmas del mundo de los negocios, aseguradoras y empresas financieras, lo que explica buena parte de la gran riqueza de las islas.

La pintoresca capital bermudeña está ubicada en el corazón geográfico de la isla principal de Gran Bermuda, al fondo de una bahía que desemboca en la costa norte y rodeada de exuberante vegetación. Fue fundada en el año 1790 por orden del gobernador británico Sir Henry Hamilton con la idea de trasladar la capital al centro de la isla mayor desde San Jorge (*Saint George's*, en inglés), situada en extremo nororiental del archipiélago, cosa que se produjo finalmente en 1815. Debido a su tamaño, la mejor manera de descubrir los secretos y tesoros de esta pequeña ciudad es paseando por sus animadas y bulliciosas calles, o como mucho a lomos de un *scooter*, el medio de transporte más extendido en las islas (el uso de vehículos de 4 ruedas está bastante restringido). Estos son sus principales atractivos:

-Parlamento de Bermudas: Se trata de un complejo que incluye el propio Parlamento, el Palacio del Gobernador (*Government House*), el antiguo palacio del almirantazgo (*Admiralty House*) y el cuartel de la guarnición del ejército británico.

-Catedral anglicana: Llamada Catedral de la Santísima Trinidad (*Cathedral of the Most Holy Trinity*), es el verdadero símbolo y el edificio más alto de Hamilton. De hecho, durante decenios la catedral marcaba la altura máxima permitida para la construcción de otros inmuebles en la

ciudad. Fue diseñada en estilo neogótico por el arquitecto escocés William Hay y levantada entre los años 1886 y 1911, usando principalmente la piedra caliza local mientras que se importó ex profeso piedra de Caen (Francia) para los elementos decorativos. Está situada en Church Street y la entrada es gratuita, a no ser que se quiera subir al campanario por su bella escalera de caracol y disfrutar de unas vistas espectaculares por unos USD \$3.

-Catedral católica: La iglesia de Santa Teresa (*St. Theresa's Church*) se erigió en el año 1932 para reemplazar al primer templo católico que se remontaba a mediados del siglo XIX. Su estilo arquitectónico recuerda al de una misión colonial española y ha sido ampliada en diversas ocasiones. De un característico color rosa pálido, la catedral está situada en Elliott Street y es un punto de encuentro para los bermudeños de origen portugués. No te pierdas su bello órgano de renombre.

-Parque Victoria: Ocupando una manzana completa, el Parque Victoria (*Victoria Park*) es el más grande y hermoso de Hamilton. Se trata de un bucólico jardín inglés en pleno Atlántico norte que constituye todo un oasis urbano de árboles y arbustos tanto endémicos como traídos desde la lejana Escocia.

-Parque de la Bahía de Barr: Otro de los parques destacables de la ciudad es el Parque de la Bahía de Barr (*Barr's Bay and Park*), principalmente por sus excelentes vistas panorámicas del puerto y la bahía de Hamilton. Es tristemente famoso también por haber sido el enclave donde desembarcaron los primeros esclavos del buque *Enterprise* en 1835.

-Front Street: Junto a las grandes compañías aseguradoras y reaseguradoras y a diversas multinacionales, varias marcas de lujo también han desembarcado en Hamilton. Así, firmas de moda como Vuitton, Gucci, Calvin Klein y Armani cuentan con boutiques en Front Street, la principal avenida comercial de la capital. Allí se ubican también las famosas sastrerías que han hecho de las bermudas, en este caso nos referimos a los pantalones cortos, un elemento identificativo de las islas.

Faro de Gibbs Hill

Tumba de muchos barcos y marinos a lo largo de cuatro siglos, las Bermudas eran conocidas antaño como las Islas del Diablo por la dificultad que entrañaba fondear en algunas sus costas debido a los arrecifes coralinos. Eso motivó la construcción de una serie de faros que ayudasen a los navíos a sortear la traicionera barrera de coral que rodea al archipiélago, una necesidad que se extendió a los siglos XIX y XX a pesar de los avances tecnológicos. Uno de ellos fue el Faro de la colina de Gibbs Hill (*Gibbs Hill Lighthouse*) de Gran Bermuda que, construido entre 1844 y 1846, es el faro metálico más antiguo del mundo. Situado sobre la cima de esta colina de 75 metros de altura, se alza otros 36 metros e ilumina a los barcos en 65 kilómetros a la redonda, aunque los aviones pueden ver su luz de 1.000 wátios desde una distancia de casi 190 kilómetros. Para llegar hasta lo alto del faro es necesario subir 185 escalones también metálicos, pero sin duda vale la pena por las espectaculares vistas que ofrece de la mayor parte del archipiélago. El faro de Gibbs se encuentra a medio camino entre Hamilton y Kings Wharf, la entrada cuesta USD \$2,5 y está abierto todos los días de 9:00 a 16:30 horas.



Detalles de la experiencia

Duración


Variable.

Qué necesitas

Ropa y calzado cómodo y una cámara de fotos.

Recomendación

Nunca está de más llevar un paraguas y/o un impermeable en las Bermudas.



CRYSTAL CAVES, EN GRAN BERMUDA

Junto con ‘Fantasy Caves’, constituye uno de los grandes reclamos turísticos de las islas

Description: Situadas al noreste de la isla Gran Bermuda, en la Bahía de Bailey (*Bailey’s Bay*, en inglés), las fascinantes Cuevas de Cristal (*Crystal Caves*) se erigen como uno de los mayores atractivos del archipiélago. Descubiertas en el año 1907 por dos niños que estaban buscando su extraviada bola de críquet, un agujero que todavía hoy se puede ver, y ubicadas a unos 36 metros de profundidad, son una auténtica maravilla natural de impresionantes e intrincadas formaciones de estalactitas y estalagmitas blancas y de lagos subterráneos de agua cristalina. Como el impresionante Lago Cahow (*Cahow Lake*) ¡de 17 metros de profundidad!

Junto a las Crystal Caves están las Cuevas de Fantasía (*Fantasy Caves*), consideradas las más espectaculares de las Bermudas. Es una auténtica joya repleta de formaciones impresionantes, sobre todo las de los techos, y cuyas paredes están cubiertas de depósitos de calcita que parecen cascadas de hielo. También destacan sus profundas piscinas con vías subterráneas conectadas con el océano Atlántico.

No te pierdas las visitas guiadas que te permitirán descubrir ya sea uno o los dos principales tesoros naturales del subsuelo de la mayor de las islas del archipiélago.

Todo un mundo subterráneo

Las fabulosas *Crystal Caves* no son las únicas grutas de las Bermudas, pues este paraíso terrestre cuenta con una hermosa y abundante contrapartida subterránea, sobre todo en Gran Bermuda. Por ejemplo, en la isla principal está la Cueva del Almirante (*Admiral's Cave*), que es una de las más grandes del archipiélago y alberga pequeños lagos donde darse un chapuzón (no hay vistas guiadas pero la entrada es libre). O la Cueva de la Iglesia (*Church Cave*), bajo la colina de Castle Harbour, donde se halla el lago subterráneo más grande de las Bermudas. En la zona de Harrington Sound también destacan el Agujero del Diablo (*Devil's Hole*), donde se puede disfrutar de su fauna marina de tortugas y tiburones, entre otras especies; las Cuevas de la Bahía Verde (*Green Bay Caves*), a las que solo se puede acceder buceando; las Cuevas Leamington (*Leamington Caves*); y la Cueva de Prospero (*Prospero's Cave*), con magníficas formaciones de estalactitas y estalagmitas y bautizada en honor del personaje de *La Tempestad* de William Shakespeare.



Detalles de la experiencia

Duración

Crystal Caves y Fantasy Caves, 1 hora y 15 minutos. Una sola cueva, 30 minutos.

Horario

Todos los días de 9:30 a 16:30 horas. La última visita es a las 16:30 horas.


Precio

Crystal Cave: Adultos, USD \$14. Menores de 5 a 12 años, USD \$8. Menores de 5 años, entrada gratuita.

Entrada para las dos cuevas (Crystal y Fantasy Caves): Adultos, USD \$20. Menores de 5 a 12 años, USD \$10. Menores de 5 años, entrada gratuita.

Cómo llegar

En las líneas 1, 3, 10 y 11 de autobús desde la ciudad de Hamilton.



PLAYAS TROPICALES DE ENSUEÑO

La ‘Herradura’ está considerada la mejor playa turística de la isla Gran Bermuda

No resulta sencillo describir la belleza de las irresistibles playas de Gran Bermuda y del resto de las islas de este fascinante Territorio Británico de Ultramar. De finas arenas con tonalidades que van del blanco al rosáceo, un color generado por los fragmentos de coral y conchas procedentes de la barrera coralina que abraza al archipiélago, y de aguas cristalinas de un vívido azul turquesa, estas hermosas playas se han convertido por derecho propio en el gran reclamo turístico de las Bermudas. Además, las hay para todos los gustos, desde kilométricos arenales de postal a preciosas calas y pequeñas playas donde se puede disfrutar de un relax absoluto y de la arena y el mar sin molestias, ya que las playas de Gran Bermuda no suelen estar muy concurridas y ni mucho menos abarrotadas.

Las playas localizadas en el litoral sur de la isla son sin duda las más famosas. Destaca de entre todas la Bahía de la Herradura (*Horseshoe Bay*, en inglés), la más conocida y situada en la parroquia de Southampton, que es un paraíso con forma de herradura de arenas rosáceas bañadas por unas aguas azul turquesa que parecen irreales, y jalonado de grandes rocas graníticas y palmeras. Vamos, la viva imagen de un vergel tropical de casi dos kilómetros y medio... si le sumamos *Warwick Park* y *Warwick Long Bay*, sus playas vecinas. Horseshoe Bay es la única playa de las islas que cuenta con la vigilancia de un salvavidas de forma continuada, albergando asimismo bares, cafeterías, alquiler de tumbonas y otros servicios.

Otras playas destacadas son las de Elbow Beach y John Smith’s Bay, mientras que entre las calas sobresalen Pearson’s Bay, Black Bay y Mangrove Bay, ubicadas en la parroquia de Sandy (que abarca las islas de Somerset, Irlanda y Boaz). Justo al norte de la capital, en la parroquia de Pembroke, están las playas de Clarence Cove y Deep Bay, junto al Admiralty House Park, que son poco conocidas pero muy frecuentadas por los isleños.



Bebidas caribeñas en el Atlántico Norte

Como sucede en gran parte del Caribe, las bebidas y cócteles de las Bermudas tienen como gran protagonista al ron, debido a la masiva plantación de caña de azúcar en ambos territorios tropicales por parte de las potencias colonizadoras. En este archipiélago ubicado en el Atlántico Norte se decantan sobre todo por el ron negro o *Demerara*, ingrediente principal de una buena cantidad y variedad de combinados. La bebida estrella de las bermudas es el *Rum Swizzle*, un cóctel de sabor dulce y agradable cuya base es ron, zumo de cítricos y soda, pero que luego cada local lo finaliza a su manera. Otras bebidas populares son el *Dark and Stormy*, una mezcla de cerveza de jengibre con especias y ron negro autóctono; el *Locuaz Liqueur*, hecho con ginebra, dulce de azúcar cristalizado, nísperos y especias; y el *Shrub*, elaborado con limones, naranjas y ron.



Detalles de la experiencia

Duración

Variable.

Qué necesitas

A pesar de que en Bermudas se disfrute de suaves temperaturas a lo largo de todo el año, conviene protegerse contra el sol durante las jornadas de playa. Unas gafas de sol, un sombrero o gorra y crema protectora nunca están de más junto a la ropa de baño y la toalla.



ANTIGUA CAPITAL DE LAS BERMUDAS

Su casco antiguo es Patrimonio de la Humanidad de la UNESCO desde el año 2000

Bienvenidos a uno de los primeros asentamientos ingleses en lo que antaño se llamó el *Nuevo Mundo*. Debido a la tardía entrada de Inglaterra en la carrera colonial, encabezada desde la salida por España y Portugal, se tuvo que conformar en un principio con territorios alejados de Centroamérica y el Caribe que las potencias ibéricas dejaron de lado. De hecho, la aventura de las Bermudas comenzó por una casualidad, cuando los náufragos del *Sea Venture* llegaban en el año 1609 a la isla de San Jorge (*Saint George's Island*, en inglés), en el extremo noreste del archipiélago. Bautizada por entonces como Isla del Rey (*King's Island*), fue la primera en ser colonizada por la Compañía de Virginia, fundándose en el año 1612 la ciudad de Nueva Londres (*New London*), que sería llamada posteriormente Saint George's en honor del santo patrón de Inglaterra, San Jorge (al igual que la propia isla), y que sería capital de las Bermudas hasta 1815. Esto la convierte en la población inglesa que lleva más tiempo habitada de América que se mantiene bajo el paraguas británico, toda una efeméride.

Y lo cierto es que no han cambiado mucho las cosas desde entonces en Saint George's, pues ha mantenido prácticamente intacto su embelesador encanto colonial inglés con su arquitectura original de los siglos XVII al XIX. De hecho, las líneas telefónicas y los cables de la luz en gran parte de Saint George's son subterráneos para no entorpecer la vista, e incluso la iluminación nocturna mantiene un estilo de época. Pasear por estrechas calles como Barber's Alley y Aunt Peggy's Lane, jalonadas de centenarios edificios pintados en colores pastel, bajo un cielo azul profundo y rodeado del intenso aroma del salitre es una inolvidable experiencia que te transportará a tiempos pretéritos.

Es normal que su casco antiguo albergue muchos de los edificios y estructuras más antiguas de las Bermudas, un excepcional patrimonio histórico y cultural que ha sido reconocido por la UNESCO como Patrimonio de la Humanidad desde el año 2000. Por eso, cualquier recorrido

por la ciudad debe incluir la King's Square (plaza del Rey), con el ayuntamiento y la réplica de los potros de castigo; la Old State House, el primer edificio de piedra construido en las Bermudas, en concreto en 1620, para albergar el Parlamento; la iglesia anglicana de St. Peter's, la más antigua de América; la Unfinished Church (Iglesia Inacabada); el Old Rectory; la Tucker House; y el Bermuda National Trust Museum (Museo del Tesoro Nacional). En el puerto, se puede contemplar la réplica del buque *Deliverance*, uno de los dos que se construyeron tras el naufragio que trajo a los primeros hombres a las costas bermudeñas, y la estatua de Sir George Somers, comandante de dicha expedición. Un auténtico paseo por la historia de Bermudas.

Castle Harbour, la bahía acorazada

Además del centro histórico de Saint George's, la UNESCO incluyó dentro de este Patrimonio de la Humanidad las fabulosas fortificaciones defensivas de las islas, un verdadero repaso a la evolución de la ingeniería militar inglesa entre los siglos XVII y XX, un tiempo en el que se desarrolló también la artillería. Debido a la importancia estratégica de Castle Harbour, una gran bahía que podía albergar una inmensa flota, se fortificaron todas las islas a su alrededor, en particular las islas de Castle Island, en el lado sur; toda la costa oriental de la isla de Saint George's y el noreste de Saint David, al este; y la unión entre Saint George's y Gran Bermuda al oeste. Se trata de un conjunto de baterías, bastiones, fortalezas, murallas y torres defensivas que no tienen parangón en el mundo, como el Devonshire Redoubt, el St. David's Battery and Fort Popple, que conforman el King Castle, la fortaleza inglesa más antigua de América, Fort Cunningham, Alexandra Battery and Gate's Fort (Town Cut Battery) y el Fort St. Catherine, al norte de St George's.



Detalles de la experiencia

Duración

Medio día / 1 día.

Qué necesitas

Ropa y calzado cómodo y una cámara de fotos.

Recomendación

Recordamos, nunca está de más llevar un paraguas y/o un impermeable en las Bermudas.



Guía de Estados Unidos

Cada año millones de viajeros de todo el mundo y del propio país recorren Estados Unidos. Su riqueza histórica, cultural y artística, así como su tradicional hospitalidad, convierten a este país en uno de los destinos más atractivos a nivel mundial. Con una extensión de más de 4.800 kilómetros entre el Océano Atlántico y el Océano Pacífico al oeste, Estados Unidos ocupa el corazón de América del norte. El país, que está formado por cincuenta Estados, tiene como capital a Washington D.C, un pequeño distrito federal ubicado entre Maryland y Virginia.

Uno de sus principales atractivos son sus grandes ciudades. Estados Unidos comprende ciudades coloniales, como Boston, hasta metrópolis de desenfundada

modernidad, como Los Ángeles. En estos dos extremos se sitúan una amplia variedad de ciudades. Washington D.C es la capital de Estados Unidos y es famosa por su dedicación a la política y por sus excelentes museos. Miami es una ciudad latina de Estados Unidos;

Nueva Orleans ofrece música (el jazz de esta ciudad es la contribución de Estados Unidos a la cultura universal), gastronomía y entretenimiento multicultural.

Nueva York y Chicago destacan por su arquitectura y apasionante vida nocturna. Por último, San Francisco y Seattle cuentan con emplazamientos pintorescos y un animado panorama cultural.







El consejo de nuestros expertos

Consejos para visitar los parques

1. Llevar la ropa adecuada (botas resistentes, sombrero, ropa impermeable y de abrigo)
2. Llevar agua potable y prismáticos
3. No ensuciar
4. No debes caminar en solitario ni alejarte de los senderos señalizados
5. Comentar con el hotel o con algún conocido el itinerario. En caso de no regresar se puede avisar a los guardabosques

PUNTOS DE INTERÉS





INFORMACIÓN ÚTIL

Preparando el viaje

Documentación necesaria

Para entrar en Estados Unidos con una estancia inferior a 90 días, los ciudadanos españoles no requieren visado. Tan sólo tendrás que tener un pasaporte de lectura mecánica (se emite en España desde el 25 de julio de 2003).

Desde el 12 de enero de 2009, es necesario rellenar un formulario online con una antelación mínima de 72 horas antes de llegar a Estados Unidos. El formulario debe ser rellenado para todas las personas que viajen, incluidos niños. Nosotros te podremos realizar las gestiones para su obtención.

<http://www.esta.us/espanol.html>

Vacunación y salud

No se exige ningún certificado de vacunas para entrar en Estados Unidos. Sin embargo algunas son recomendadas: hepatitis B, si no has padecido la enfermedad antes y vas a realizar algunas actividades de riesgo. En el caso de que tengas pensado viajar a Hawaii, te recomendamos la vacuna contra la hepatitis A, además de colocarte una vacuna de refuerzo de poliomielitis.

Estados Unidos no dispone de servicio sanitario público y la asistencia médica se encuentra gestionada de forma privada, lo que, en caso de necesidad, eleva mucho su coste. Por este motivo, nuestros expertos te recomiendan contratar con un seguro médico de viaje, con el objetivo de aplazar posibles gastos ocasionados por un accidente o una enfermedad inesperada.

Diferencia horaria

En Estados Unidos tiene 4 husos horarios. Los 48 Estados continentales se dividen en Eastern Time, Central Time, Mountain Time y Pacific Time. Por su parte, Alaska y Hawaii tienen su propia zona horaria. Entre cada zona existe una hora de diferencia. Por ejemplo, cuando son las 19:00h en Nueva York, son las 18:00h en Chicago, las 17:00h en Denver, las 16:00h en Los Ángeles, las 15:00h en Anchorage y las 14:00h en Honolulu y las 2:00h en España. Con respecto al meridiano de Greenwich, la franja Eastern Time supone una diferencia de cinco horas menos y Hawaii once. Se cambia la hora a mediados de marzo y principios de noviembre para aprovechar mejor la luz del sol.

Teléfonos

En Estados Unidos existen muchas compañías que ofrecen servicios telefónicos con diferentes tarifas. Casi todas las cabinas públicas aceptan monedas y tarjetas de crédito. Las llamadas locales cuestan entre 50 centavos y 1\$. Las llamadas internacionales son muy caras. Te recomendamos emplear el servicio España Directo o la Tarjeta Personal de Telefónica que te permitirá llamar desde cualquier teléfono público o privado del mundo como si fuese el del propio usuario con solo marcar tu número de identificación personal.

- El prefijo telefónico de Estados Unidos es el 1
- Llamadas de larga distancia dentro de Estados Unidos: marcar el 1, el prefijo de tres dígitos de

la zona y el número local de siete dígitos

- Llamadas locales: marcar el número local de siete dígitos
- Llamadas internacionales: marcar el 011, el código del país (España, 34) y el número
- España directo (cobro revertido): 1 800 937 72 62 / (Verizon), 1 800 247 72 46 / (AT&T) 1 800 67 64 003
- Servicio de Información Internacional de Telefónica, 11825 (en España)
- Los números con prefijos 800, 888 u 866 son gratuitos
- Emergencias: 911

En el destino

Moneda

La moneda oficial de Estados Unidos es el dólar americano o dólar estadounidense (\$, USD, US\$). Conviene llegar a Estados Unidos con el dinero en dólares, aunque también se puede cambiar en las terminales internacionales de los aeropuertos.

Los

billetes son de 1, 2, 5, 10, 20, 50, 100 dólares y las monedas de 1 dólar y de 50, 25, 10, 5 y 1 centavo de dólar (100 centavos = 1 dólar).

Tarjetas de crédito

Las tarjetas de crédito que se aceptan son VISA, MasterCard, American Express y Diners Club (DC). Las puedes utilizar en hoteles, restaurantes y tiendas. Te recomendamos que dispongas de una tarjeta de crédito ya que, además de facilitarte la estancia y los tipos de cambio, son mejores que los de las divisas extranjeras.

Cheques de viaje

Si optas por la opción de los cheques de viaje, debes emitidlos directamente en dólares para que sean aceptados en la mayoría de los establecimientos y puedas cambiados en cualquier banco.

Electricidad

La corriente eléctrica es de 120 V, 60 Hz. Necesitarás un adaptador de clavija americana para utilizar tus aparatos europeos.

Aduanas

Está totalmente prohibido entrar a los Estados Unidos fruta, plantas, carne, pájaros, drogas, armas, munición y material pornográfico, además de otros productos provenientes de países como Vietnam o Corea. Para estar exentos del pago de tasas aduaneras se debe llevar un máximo de un litro de alcohol, 2 litros de vino, 200 cigarrillos y regalos cuyo importe total no superen los 100\$.


Seguridad

En general, no hay problemas de seguridad en EE.UU. Sin embargo te recomendamos en lugares con mucha gente tomar ciertas precauciones con los carteristas, además de no andar solo durante la noche. Tal y como aconseja el Ministerio de Asuntos Exteriores, es aconsejable evitar los barrios marginales de las ciudades, como por ejemplo la zona de Anacostia tanto de

día como de noche, en Washington.

Costumbres: Propinas

Las propinas forman parte de la vida de Estados Unidos. En general, suele darse entre 1 y 2 dólares al taxista, al botones que te ayuda con las maletas, al guía, al camarero...En los restaurantes, es suficiente con un 10 % o 15 % de la factura, aunque si el servicio ha sido excelente te recomendamos ofrecer un 20 %.



Guía de Bermudas

Las **islas Bermudas** (*Bermuda*, en inglés) es un **archipiélago** compuesto por **181 islas e islotes** situado en pleno **mar de los Sargazos**, en el **océano Atlántico Norte**. Se encuentra **frente a la costa oriental de Estados Unidos**, a algo más de mil kilómetros al sureste del cabo Hatteras, ubicado en Carolina del Norte, a unos 1.200 kilómetros de Bahamas y a 1.770 kilómetros al noreste de la ciudad de Miami. Está conformada por **seis islas principales**: **Bermuda, Gran Bermuda o Main Island** (isla Principal) es con una superficie de unos 40 km² la más grande del archipiélago, seguida de **Somerset** (2,84 km²), **Saint George** (2,8 km²), **Saint David** (2,6 km²), **Ireland** (0,44 km²), y **Boaz** (0,17 km²); y más de un centenar de islotes y peñones de diversos tamaños. Se trata de un **Territorio Británico de Ultramar** (*British Overseas Territory*), por lo que tiene su propio gobierno interno mientras el Reino Unido se ocupa de su protección, relaciones exteriores y asuntos de negocios, cuya lengua oficial es el **inglés**, su moneda el **dólar bermudeño** y su capital **Hamilton**, ubicada en el corazón de la isla de Gran Bermuda.

Las islas Bermudas fueron descubiertas en el **año 1505** por el **navegante español Juan Bermúdez**, natural de Huelva, de quien

Venture, de la **Compañía de Virginia**, fuera empujado por un huracán hasta las orillas de la isla de Saint George, por entonces llamada **King's Island** (Isla del Rey), fundando el **primer asentamiento en territorio bermudeño**. El archipiélago fue primero administrado por la Compañía de Virginia y después por su sucesora, **la Compañía de las islas Somers**, hasta que en **1684** la **corona británica** se hiciese con el **control directo** de Bermudas. Tras el nacimiento del Reino Unido de Gran Bretaña en **1707**, con la unión de los parlamentos de Inglaterra y Escocia, las islas obtuvieron el **estatus de colonia**. En la actualidad, Bermudas constituye precisamente el territorio de ultramar británico **más antiguo**, mientras que la ciudad de Saint George, su primera capital, es la población británica que lleva **más tiempo habitada de América**.

La economía de las Bermudas se basa en los **seguros y reaseguros** y en el **turismo**, gracias a un excelente clima subtropical, algunas de las mejores playas de finas arenas del mundo, exuberantes bosques que albergan una diversa y exótica fauna, cuevas de fantasía y espectaculares campos de golf, entre otros atractivos. Recibe una afluencia turística de unos **420.000 visitantes al año**, de los que un **85% son estadounidenses**. El


recibieron su nombre. Bermúdez navegó hasta dos veces por sus aguas, pero sin llegar a poner un pie en tierra debido al peligro que suponía el inmenso arrecife que las rodea. Aun así, reclamó su posesión para el **Imperio español**. El archipiélago permanecería deshabitado hasta que en **1609** el navío **Sea**




archipiélago se halla en el pico norte del famoso **Triángulo de las Bermudas**, donde la leyenda afirma que se han esfumado varios barcos y aviones en circunstancias inexplicables, una zona propensa al azote de huracanes.

Las islas de techos escalonados

Una de las imágenes más sorprendentes de las **islas Bermudas** son los llamativos **techos escalonados de color blanco** que cubren la mayoría de sus viviendas y edificios residenciales. Debido a que es un **territorio exento de ríos, lagos o manantiales**, los habitantes del archipiélago se han provisto del agua necesaria para vivir gracias a un sistema que fuera usado por vez primera hace **más de 400 años** y cuyo secreto reside precisamente en los característicos tejados bermudeños. Y es que los escalones **reducen la velocidad de la abundante agua de lluvia** que reciben las islas, permitiendo una **mejor canalización** y su posterior **almacenamiento en depósitos ubicados en el subsuelo de las viviendas**. Esto convierte en autosuficiente a cada casa y, de hecho, este diseño está obligado por ley donde se especifica que por **cada metro cuadrado de techo** se debe tener un espacio de almacenamiento de **100 litros de agua**. Debido al turismo y al incremento de la demanda que lo acompaña, las islas se están viendo obligadas a la construcción de **plantas de desalinización de agua de mar**, pero sin renunciar a los techos escalonados de sus viviendas.

PUNTOS DE INTERÉS





INFORMACIÓN ÚTIL

Preparando el viaje

Documentación necesaria

Los ciudadanos españoles no necesitan visado para una estancia inferior a los 6 meses. Sólo se necesita un pasaporte en vigor y un billete de vuelta o de tránsito para poder entrar en su territorio.

Vacunas, Salud y Seguro médico

Para visitar las islas no se requiere ninguna vacuna, así como tampoco poseer ningún certificado de vacunación –exceptuando aquellas personas que procedan de alguna zona o país donde la fiebre amarilla sea endémica—. De todas formas, se recomienda estar vacunado contra hepatitis (A y B), polio, tétanos, difteria y tífus, así como la contratación de un seguro de viaje para mayor tranquilidad.

Hay que tener cuidado con las pequeñas medusas o *aguamalas*, ya que te pueden picar mientras nadas en el agua. Generalmente no es grave, pero es conveniente visitar a un médico.

Ropa y material recomendados

Para evitar las inclemencias del sol, es importante llevar algo para cubrirse la cabeza (sombreros, gorras, etc), usar crema solar protectora y gafas de sol, mientras que para las habituales lluvias es conveniente llevar también un paraguas o impermeable. Si van a realizarse algunas excursiones o caminatas, es necesario llevar además ropa y calzado cómodo pero resistente.

Electricidad

La corriente eléctrica en islas Bermudas es de 110V y 60Hz, mientras que los enchufes son de dos clavijas planas como los usados en Estados Unidos. Es necesario un adaptador/transformador.

En el destino

Diferencia horaria

El huso horario de Bermudas es UTC-4 en invierno y UTC-3 en verano, lo que significa que una vez en el archipiélago habrá que atrasar el reloj cinco horas con respecto a la España peninsular y cuatro con respecto a las Islas Canarias.

Moneda

La moneda oficial es el dólar bermudeño (BMD), que se calcula en función del dólar americano (USD). Se aceptan las divisas en USD en la mayoría de restaurantes, tiendas y hoteles. Para no pagar gastos de cambio, es mejor llevar cheques de viaje en USD que se pueden cambiar en los bancos y en las oficinas de cambio.

Puedes pagar con tarjetas Mastercard y American Express en los grandes hoteles, las tiendas y los restaurantes. El Bank of Bermuda tiene unos quince cajeros automáticos, la mayoría de

los cuales es accesible las 24 horas. Los cajeros del Bank of Bermuda aceptan las tarjetas Visa. Los bancos están abiertos de 9:30 a 15:00 horas de lunes a viernes y de 9:00 a 15:00 horas y de 16:30 a 17:30 horas los sábados.

Idioma

El idioma oficial es el inglés, aunque una pequeña parte de la población también habla portugués.

Impuestos y propinas

Los hoteles le suman un 7,5% de tasas al importe, a lo que hay que añadir un 10% por el servicio. Los restaurantes, por su parte, incluyen normalmente un 15% de tasas de servicio (cuando no se indica, se suele dejar el equivalente como propina). Los taxistas aceptarán con gusto un 10% de propina.

Nueva York

Con una extensión de 780 Km, la ciudad de los rascacielos está formada por 5 municipios: Manhattan, Bronx, Queens, Brooklyn y Staten Island. La mayoría de los lugares de interés los encontrarás en Manhattan, cuyo extremo sur sufrió los ataques terroristas del 11 de septiembre de 2001. Además, en Midtown y a lo largo del Central Park localizarás lujosas tiendas, museos y teatros.



Boston

Situada al noreste de la costa atlántica, en la bahía de Massachusetts. Es la capital del Estado de Massachusetts y se fundó a principios del siglo XVII alrededor de un gran puerto natural en la desembocadura del río Charles. Actualmente ocupa una extensión de 127 kilómetros cuadrados y su población asciende a 600.000 habitantes. Boston ha desempeñado un papel fundamental en la historia, la cultura y la educación del país. El centro de la ciudad se encuentra alrededor del puerto, en la península de Shawmut.



Los Ángeles

Esta ciudad, que ocupa una cuenca grande y llana, se encuentra rodeada de playas, montañas y desiertos. Ocupa una extensión de 1.200 kilómetros cuadrados y una población de 3,8 millones de habitantes. Aunque cuenta con números museos y galerías, destacan sobre todo los mundos fantásticos de Hollywood y Disneyland.



Chicago

Chicago, que cuenta con una población de casi tres millones de habitantes, ocupa 614 kilómetros cuadrados en medio del oeste de Estados Unidos. Localizada en el extremo suroeste del vasto lago de Michigan, la ciudad ha tomado 42 kilómetros de su orilla.

A pesar de sufrir un incendio que la devastó en 1871 y de soportar un terrible malestar social, resurgió de sus cenizas y en la actualidad constituye la capital financiera del medio oeste y la tercera ciudad más grande de Estados Unidos. Es famosa por su innovadora arquitectura, sus magníficas instituciones culturales y educativas, así como su turbulenta historia política. Es también la ciudad del presidente Obama.



Washington

Washington, junto con los cuatro Estados que forman la Región de la Capital, se encuentran situados en el noreste del país. Ocupa una extensión de 158 kilómetros cuadrados. Es la capital de Estados Unidos y sede del gobierno federal. Cuenta con monumentos grandiosos, numerosos museos y una amplia oferta de ocio.



Nueva Orleans

Nueva Orleans se encuentra situada al sureste de Luisiana, entre el lago Pontchartrain y un meandro del Misisipí. Ocupa una extensión de 516 kilómetros cuadrados y su población alcanza casi el medio millón de habitantes. El destino preferido por los turistas es el French Quarter, donde se encuentran las legendarias calles Royal y Bourbon. Más allá, localizarás el Central Business District junto a la orilla del río, el arbolado Garden District y la zona que rodea el City Park.



San Francisco

San Francisco es después de Nueva York la segunda ciudad con mayor densidad de población del país. Sus 805.000 habitantes ocupan 122 kilómetros cuadrados. Se encuentra situada en el extremo de una península con el Pacífico al Oeste y la bahía de San Francisco al Este. Al norte, el Golden Bridge une la ciudad con los Marin Headlands. Es una ciudad compacta que se puede recorrer a pie. El Gran San Francisco cuenta con las ciudades de Oakland y Berkeley.



Filadelfia

Apodada como la Ciudad del Amor Fraternal, es uno de los destinos más populares de Estados Unidos. Situada en el estado de Pensilvania y con casi 6 millones de habitantes, Filadelfia cuenta con una rica historia, colecciones de arte de renombre mundial e interesantes museos.

Entre los principales lugares de interés turístico se encuentran el Independence National Historic Park, Franklin Court, Old City, Reading Terminal Market y el Museo de Arte de Filadelfia.



Miami

Miami ocupa una extensión de 5.180 kilómetros cuadrados y cuenta con una población de dos millones de habitantes. La metrópoli incorpora muchos barrios y engloba el condado de Miami Dade. Sus principales atractivos son las playas, especialmente South Beach. Otros lugares de interés son Little Havana (la pequeña Habana) y los suburbios residenciales de Coral Gables y Coconut Grove.



Las Vegas

Las Vegas es la ciudad más famosa de Nevada. El corazón de las Vegas se extiende por Las Vegas Boulevard, una brillante avenida de luces de Neón conocida como The Strip. En el extremo sur de esta avenida de 6 km, que atraviesa la ciudad hacia el noroeste, encontrarás lujosos hoteles temáticos, tiendas, restaurantes y casinos. Cada año, más de 37 millones de viajeros visitan Las Vegas y está reconocida como la capital mundial de entretenimiento.



Clima

Estados Unidos es un país tan grande y variado que ofrece un clima adecuado en cualquier época del año para practicar todo tipo de actividades y deportes.

Aunque gran parte del país cuenta con un clima templado, al ser un país tan grande, muchas regiones sufren condiciones extremas. Alaska padece los inviernos más duros y las temperaturas más cálidas se dan en Hawai y Florida.

Además, dentro de los 48 Estados continentales, el clima presenta enormes variaciones: desde las fuertes nevadas de las Montañas Rocosas hasta el intenso calor del Valle de la Muerte en el desierto de California.



Gastronomía

La gastronomía estadounidense corresponde a una interesante mezcla muy variada y algo interpretada de otras gastronomías, esto es así debido a que es un país creado fundamentalmente de inmigrantes procedentes de diferentes países de Europa, Asia, África, etc.



Tranquilamente se podría denominar como autóctona a la Gastronomía de los indígenas de Estados Unidos y el resto viene a ser una fusión de diferentes culturas gastronómicas, por una parte está la conocida comida fast food con su atractivo marketing, y por otra parte está la comida tradicional fundamentada en las tradiciones ganaderas de antaño, tanto de ganado vacuno como ovino y caprino.

El consumo de algunos ingredientes como el pavo (en el Día de Acción de Gracias), el maíz, las habas, el girasol, los pimientos, las patatas, diversos tipos de pepinos eran típicos en la dieta culinaria de los nativos y son hoy en día ingredientes muy celebrados en las especialidades culinarias estadounidenses regionales.

Dado el gran tamaño del territorio no es de sorprender que la cocina sea diversa y que pueda tener más de una variante regional. Por ejemplo, la cocina de la Costa Este, hace uso de ingredientes como el pescado y los mariscos mucho más que las cocinas del Medio Oeste, donde la carne vacuna y el maíz tienen mayor preponderancia y se dispone mejor de ellas. En algún grado el aumento de la capacidad del transporte de alimentos ha beneficiado la mezcla de diferentes gustos entre las regiones, no obstante los estadounidenses siguen asociando algunos alimentos a ciertas zonas del país, de esta forma los filetes (Steak) están relacionados con Omaha, la langosta con Maine, el salmón con la Costa del Pacífico, el cangrejo azul y el crabcake con Maryland.

La cocina estadounidense ha sido capaz, no obstante, de sobrepasar las fronteras, algunos ejemplos como la cocina tel-mex, los restaurantes de barbacoa y otros pueden encontrarse en muchos lugares del mundo, siendo más populares los fast food y los burger bars.

Sus sandwiches

son mundialmente conocidos tal vez por saber mezclar con inteligencia dos ingredientes básicos carne y pan, de esta forma tienen las hamburguesas, las runzas, el hot dog, las donuts, el sloppy joe?

Isla Gran Bermuda

La isla **Gran Bermuda** (*Great Bermuda Island*, en inglés), también llamada isla Bermuda (*Bermuda Island*) e Isla Principal (*Main Island*), es la **mayor del archipiélago de las Bermudas**, ubicado en el Atlántico Norte. Con una superficie de unos **40 km²**, tiene una peculiar **forma de gancho** y está conectada vía puentes y calzadas con las islas vecinas de Somerset, en el oeste, y San David (*Saint David*), en el noreste. De hecho, se suele decir que las Bermudas es en realidad una gran isla que está surcada por estrechos pasajes de mar, o que se ha roto en cientos de pedazos. Sus grandes atractivos son sus **magníficas playas de arenas rosáceas y aguas azuladas** a 20 grados como **Church Bay**; las **Crystal Caves** (Cuevas de Cristal), una gruta con piscinas naturales y fabulosas formaciones de estalactitas y estalagmitas; el **Castle Harbour**, un gran puerto natural que fuera fortificado en el siglo XVII; y la ciudad de **Hamilton**, la capital del archipiélago, ubicada en el centro geográfico de la isla.



Hamilton

Llamada así en honor de **Sir Henry Hamilton**, quien fuera gobernador de las Bermudas entre los años 1778 y 1794, la **ciudad portuaria de Hamilton** es la **capital** de este Territorio Británico de Ultramar **desde 1815**, además de centro económico, comercial y de ocio del archipiélago. Está ubicada en el **corazón** de la **isla Gran Bermuda**, escondida al resguardo de una bahía que desemboca en la costa norte y rodeada de una exuberante vegetación. Lo cierto es que se trata de una pequeña pero bulliciosa ciudad de **apenas un millar de habitantes** que ha logrado mantener intacto su encanto y atmósfera mestiza, ya que durante muchos años estuvo prohibida la construcción desmesurada y los edificios más altos que la catedral. La mejor manera de descubrir esta bonita localidad es a pie o en *scooter*, y sus principales atractivos incluyen el **Parlamento de Bermudas**, **las catedrales anglicana y católica**, el **Victoria Park** (un jardín inglés en pleno Atlántico Norte), y las tiendas de lujo y sastrerías de **Front Street**.



Isla de San Jorge

La isla de San Jorge (*Saint George's Island*, en inglés) es con **2,8 km²** la **tercera** en tamaño de las Bermudas y está situada en el **noreste del archipiélago**. Fue llamada así por el **santo patrón de Inglaterra**, San Jorge. Está separada de la cercana isla de San David por la bahía y el canal conocido como **Ferry Reach**, aunque están conectadas por varios puentes y una calzada entre ellas y con la isla Gran Bermuda. Fue a esta isla, originalmente llamada **Isla del Rey** (*King's Island*), a donde llegaron los náufragos del *Sea Venture* en 1609 y donde tres años después se fundaría la ciudad de Saint George's, capital de Bermudas hasta 1815. Se trata de la población bajo el amparo **británico** que lleva **más tiempo habitado de América**, por lo que alberga muchos de los edificios y estructuras de piedra más antiguas del territorio, como la **Iglesia de San Pedro**, la **Casa de Gobierno**, **Fort Gate**, o el **Fuerte Santa Catalina**. De hecho, la ciudad histórica de esta auténtica joya colonial y sus diversas fortificaciones están catalogadas como **Patrimonio de la Humanidad de la UNESCO** desde el año 2000, el único que hay en las Bermudas.



Isla de San David

La isla de San David (*Saint David's Island*, en inglés) es con **2,6 km²** la **cuarta** en tamaño de las Bermudas y está situada en el **noreste del archipiélago**, al sur de la isla de San Jorge. Fue llamada así por el **santo patrón de Escocia**, San David. Está separada de la cercana isla de San Jorge por la bahía y el canal conocido como **Ferry Reach**, aunque están conectadas por varios puentes y una calzada entre ellas y con la isla Gran Bermuda, de la que la separa Castle Harbour. En su territorio se ubica el

Aeropuerto Internacional L.F. Wade (código IATA: BDA), situado a unos **18 kilómetros de la capital Hamilton****, el único aeródromo que da servicio a Bermudas. La isla ocupaba originalmente una superficie de 2,04 km², pero en 1942 se ganó al mar un área de 0,54 km² para la construcción de una base militar de Estados Unidos que ocupaba la mitad de San David. La base fue cerrada en el año 1995, pero parte de sus instalaciones forman ahora parte del aeropuerto. Los atractivos más notables de la isla son el promontorio de St. David's Head (Cabeza de San David), el punto más oriental de las Bermudas; St. David's Lighthouse (Faro de San David), construido en 1879; y Annie's Bay (Bahía de Annie), en la Isla de Cooper.



Isla Somerset

La isla **Somerset** (*Somerset Island*, en inglés) es con **2,84 km²** la **segunda** en tamaño de las Bermudas y está situada en el **extremo oeste del archipiélago**. Está conectada con la Isla Boaz en el noreste y con Gran Bermuda en el sur por una serie de puentes. Sus principales focos de interés son Daniel's Head (Cabeza de Daniel), el punto más occidental de la isla, la villa norteña de Somerset, el Puerto de Ely, los manglares de la bahía del noreste, el histórico Fuerte Scaur y el Puente Somerset (*Somerset Bridge*, en inglés), ¡el puente levadizo más pequeño del mundo!



Isla Irlanda

La **isla Irlanda** (*Ireland Island*, en inglés) es con 0,44 km² la **quinta isla** en tamaño de las Bermudas y la **más noroccidental** del archipiélago. La isla, deshabitada hasta entonces, fue usada de improvisada prisión para el célebre pirata John Powell cuando su barco encalló en Gran Bermuda en el año 1618, de la que escapó al año siguiente cuando hubo reparado su navío... para descubrir para los europeos y junto a su hermano Henry la isla Barbados en 1625. La Armada Real Británica adquirió parte de la isla Irlanda en el siglo XVIII para la construcción de un faro y un astillero, y aunque el faro nunca llegó a levantarse, el astillero revistió de gran importancia durante las guerras de 1812 a 1815. La marina británica tuvo ocupada la isla hasta 1952 y de forma simbólica hasta 1995.



Isla Boaz

La isla **Boaz** (*Boaz Island*, en inglés) es con **0,17 km²** de superficie la **más pequeña** de las **seis islas principales** del archipiélago de las Bermudas. Fue conocida con anterioridad como Gate's Island (Isla de la Puerta) y Yates Island (Isla Yates). Forma parte de la cadena de islas del oeste que conforman la **parroquia Sandys**, junto a Somerset e Irlanda, y está conectada a ambas por puentes. La isla albergó algunas de las instalaciones de la base de la Marina Real británica de la isla Irlanda, pasando a convertirse en un aeródromo de la armada a partir de 1939. Todo lo que queda en la actualidad es un hangar en el camino de la pista.



Gastronomía

La gastronomía de las Bermudas es, como su rica cultura, un reflejo de todos los pueblos que han influido y configurado las islas. Es **similar a la del Caribe**, por la ascendencia de los esclavos africanos en ambos territorios, aunque muy marcada en sus inicios por la **cocina de Gran Bretaña**, recibiendo influencias posteriores de **Estados Unidos y las Azores**. Se basa, sobre todo, **en productos del mar, verduras y frutas**.



El plato nacional por excelencia es la **sopa de pescado bermudeña**, llamada **Bermuda Fish Chowder**, cuyos orígenes se remontan a los colonos ingleses del siglo XVII. Se elabora a base de tomate, ajo, cebolla, zanahorias, patatas, apio, pescado y diferentes especias, a la que se añade ron negro y una salsa de pimientos macerados en jerez. Otras especialidades de las islas relacionadas con el mar son la **sopa de caracolas** y los **mejillones**, que se cocinan de formas diferentes: al vapor, guisados y fritos. La receta favorita de los bermudeños es el pastel de mejillones, que está relleno de mejillones, patatas, bacon, cebolla y papaya, y sazonado con curry y tomillo. También se recomienda la **langosta**, sobre todo de septiembre a mediados de abril, y el **filete de Wahoo**, un pescado que se sirve con tortitas de maíz.

Antes de la comida es muy típico comer una **especie de fabada o feijoada**, ya sea la conocida como **portuguese red bean soup**, hecha solo con alubias bastante picante, y la **black-eyed bean soup**, una versión menos picante.

En los **postres**, la protagonista es la **fruta**, que tiene un sabor delicioso, y las tartas y pasteles de la cocina inglesa, como la **tarta de ron**, la **gelatina de uva** o el **pudding de patata dulce**. La miel de las Bermudas tiene un sabor especial, pero no es demasiado abundante, y las mermeladas son como sus frutas, excelentes.


Clima

El clima en las Bermudas es de **tipo subtropical** con dos estaciones claramente diferenciadas: una **estación caliente**, de junio a octubre, y una **estación fresca**, de noviembre a mayo.

Los veranos en Bermudas son **cálidos y húmedos**, y es raro que las temperaturas superen los 30°C y que bajen de 20°C. Gracias las lluvias, que se concentran en el mes de agosto, el ambiente se refresca y la vegetación prolifera.

Por su parte, los inviernos son **muy suaves** gracias a la corriente del Golfo, que lleva consigo vientos **templados y húmedos**. En esta época, las temperaturas durante el día suelen situarse en torno a los 20°C, aunque la ocasional llegada de masas de aire polar puede provocar bruscas caídas de temperatura. De todas formas, es raro que las temperaturas bajen de los 10°C.

Como en todas las zonas tropicales, del mes de agosto al mes de octubre se registra la **temporada de huracanes**. Y aunque las Bermudas están fuera de la zona principal, si suele dejar en las islas una época de mal tiempo e inestabilidad climatológica.





Más de 2 millones de pasajeros nos confiaron sus vacaciones en 2020. ¿Los motivos?

- ✓ Amplia gama de productos
- ✓ Navegación rápida, sencilla y amena
- ✓ Confirmación online de tu reserva
- ✓ Importantes descuentos por Venta Anticipada
- ✓ Los mejores Chollos de Última Hora
- ✓ El mejor servicio de atención al cliente