



Puerto Rico: San Juan y Río Grande

A tu aire con estancia en playa, 8 días

Pasea por el Viejo San Juan y explora el El Yunque

Puerto Rico, la *Isla del Encanto*, no es solo sus maravillosas playas de arenas blancas y luminosas bañadas por aguas de un intenso color turquesa y jalonadas de retorcidas palmeras tropicales. De hecho, el principal destino turístico del mar Caribe alberga otros irresistibles atractivos como su vibrante y colorida cultura mestiza, su bella arquitectura colonial y sus frondosos bosques selváticos, entre otros. Descúbrelos todos gracias a este fabuloso viaje que combina San Juan, la capital y principal núcleo urbano boricua, con su animada atmósfera urbana, y Río Grande, la ciudad del impresionante y mágico bosque pluvial de El Yunque, el exuberante tesoro natural de Puerto Rico.



PUERTO RICO: SAN JUAN Y RÍO GRANDE, A TU AIRE CON ESTANCIA EN PLAYA

Disfruta el ambiente de la capital boricua y descubre la exuberancia de un entorno natural único

Apodada como la *Perla del Caribe*, *Isla Estrella* o *Isla del Encanto*, **Puerto Rico** esconde multitud de tesoros naturales e históricos en una superficie que se puede recorrer de norte a sur en apenas una hora y media. Descubierta por Cristóbal Colón el día 19 de noviembre de 1493, quien la bautizó con el nombre de San Juan Bautista, es una fascinante tierra cubierta por montañas tapizadas de exuberante naturaleza y unas playas de ensueño de arenas blancas y aguas turquesa, agraciada además con un envidiable clima y una atractiva y vibrante cultura mestiza. En definitiva, Puerto Rico constituye un magnífico destino turístico que ofrece una gran variedad de opciones a todo tipo de visitantes.

La capital de Puerto Rico es la irresistible localidad de **San Juan**, una boyante ciudad global y cosmopolita que se presenta al mundo como un centro económico y financiero puntero en América Latina, registrando uno de los mayores ingresos per cápita de toda la región. Asentamiento fortificado fundado por los conquistadores españoles en el año 1521 a escasa distancia de la villa de Caparra (ahora al oeste de la actual área metropolitana), es la ciudad más antigua de los Estados Unidos debido a la peculiar situación geopolítica de Puerto Rico. El Viejo San Juan, la antigua localidad amurallada que dio origen a la actual capital puertorriqueña, se encuentra tan cuidadosamente restaurada y conservada que parece estar viviendo en pleno siglo XVI. No se pueden pasar por alto atractivos como el Paseo de la Princesa, la Puerta de San Juan, el Fuerte San Felipe del Morro, la Catedral de San Juan y La Fortaleza, lo que supone un completo repaso por el ayer y el hoy de la capital boricua. En los alrededores de La Fortaleza, se encuentran además varios restaurantes muy frecuentados por los isleños donde podrás degustar la típica y deliciosa cocina local. ¡Regálate Puerto Rico!

Conocida como la *ciudad de El Yunque*, al ser la puerta de entrada al maravilloso y mágico Bosque Nacional del Caribe-El Yunque, el mayor tesoro natural de Puerto Rico, **Río Grande** está ubicada en un auténtico vergel de exuberantes bosques y promontorios rocosos llamado el Llano Costanero del Norte. Allí podrás disfrutar de su hermosa playa de Las Picuas y de pintorescos barrios como el Zarzal, que se encuentra en un pequeño cerro llamado Bravo, Ciénaga Baja y Ciénaga Alta, situados cerca de la costa, y Guzmán Abajo y Guzmán Arriba, entre otros. ¿Te atreves a adivinar por qué se le llama también *el Pueblo de los Bellos Atardeceres*? ¡Viaja a Río Grande y lo descubrirás!

REPASA EL PROGRAMA DEL VIAJE

Día 1: Ciudad de origen - San Juan

Salida con destino San Juan. Llegada y traslado desde el aeropuerto al hotel seleccionado en San Juan. Resto del día libre. Alojamiento.

Día 2: San Juan

Día libre. Alojamiento.

Día 3: San Juan

Día libre. Alojamiento.

Día 4: San Juan - Río Grande

Traslado desde el hotel seleccionado en San Juan al hotel seleccionado en Río Grande. Resto del día libre. Alojamiento.

Día 5: Río Grande

Día libre. Alojamiento.

Día 6: Río Grande

Día libre. Alojamiento.

Día 7: Río Grande

Día libre. Alojamiento.

Día 8: Río Grande - Ciudad de origen

A la hora acordada, traslado al aeropuerto. Vuelo con destino a la ciudad de origen. Llegada. Fin del viaje y de nuestros servicios.



Puerto Rico: San Juan y Río Grande, a tu aire con estancia en playa

Duración: 8 Días

Visitando: San Juan, Río Grande

Salidas: desde enero 2021 hasta diciembre 2021

Salidas desde: Madrid

Tipo de circuito

Para Parejas

Exóticos

Precio Garantizado

Confirmación Inmediata

Noches Flexibles



DESCUBRIENDO EL VIEJO SAN JUAN

Visita lugares únicos como el Fuerte San Felipe del Morro, el Fuerte de San Cristóbal, el Fortín de San Gerónimo y la Catedral de San Juan...


San Juan Bautista, la capital de Puerto Rico, conocida popularmente como San Juan, es la ciudad más antigua de Estado Unidos, ya que data de 1521 cuando Juan Ponce de León fundó la ciudad en una isleta. La zona más atractiva de la ciudad es la conocida como *Viejo San Juan*, un distrito histórico localizado en la isleta de San Juan.

Esta zona está repleta de calles adoquinadas y edificios coloniales de brillantes colores. Algunos de los lugares más característicos del Viejo San Juan son el Fuerte San Felipe del Morro, el Fuerte San Cristóbal, el Fortín de San Gerónimo, la Catedral de San Juan, la Capilla de Cristo o la plaza Quinto Centenario. ¡No te lo pierdas!



No te lo pierdas

El Fuerte de San Cristóbal es considerado como el baluarte de mayor tamaño construido por España en el Nuevo Mundo. El misterioso castillo de San Cristóbal se empezó a construir durante el primer tercio del XVII y fue completado a finales del siglo XVIII, con muros que resistían balas de cañones de catorce libras. Pensado para defender a la ciudad de posibles ataques por tierra, su diseño se basó en cinco unidades independientes y autosuficientes conectadas por túneles, con el fin de confundir a los posibles atacantes.



Detalles de la experiencia

Duración

Variada

Datos de interés

El famoso Morro, del siglo XVI, lo encontrarás en la punta noreste del Viejo San Juan, justo al final de la calle Norzagaray, detrás del Cuartel de Ballajá. Si lo deseas podrás recorrer sus murallas y visitar sus calabozos y pasadizos secretos. ¡No te lo pierdas!



LLÉVATE A TU CASA LOS MEJORES RECUERDOS DE PUERTO RICO

Visita las calles más comerciales repletas de tiendas y buen ambiente

Reserva tiempo para pasear sin prisas por las calles Fortaleza, Cristo y San Francisco, repletas de tiendas y caracterizadas por su siempre animado ambiente. En sus comercios tradicionales podrás adquirir recuerdos como los santos (pequeñas figuras de madera talladas a mano), los encajes de bolillos (conocido en la isla como mundillo), los cuatros (un instrumento parecido a una guitarra, pero con diez cuerdas) y las máscaras de vejigantes (unas originales máscaras hechas de cáscara de coco). También encontrarás una gran diversidad de joyerías y *outlet* de firmas internacionales a precios de fábrica. San Juan es también famoso por sus cigarros hechos a mano y su excelente ron con el que podrás brindar junto a su encantadora población.



¿Sabías que...?

En Puerto Rico, las máscaras y los trajes de vejigantes se emplean para representar a moros españoles del siglo XI, especialmente durante la época de Carnaval. Estas máscaras reflejan las tradiciones españolas del 1700 y representan una batalla espiritual entre el Apóstol Santiago y los musulmanes españoles.



Detalles de la experiencia

Duración

Variada



TOMA EL SOL EN UNA DE LAS MEJORES PLAYAS DE PUERTO RICO

Disfruta de la gastronomía local en sus terrazas a pie de playa

El placer de pasear por las calles adoquinadas del Viejo San Juan puede complementarse con el disfrute de la cercana playa de El Escambrón, de bandera azul, excelentes instalaciones y rodeada de elegantes hoteles y agradables restaurantes con terrazas con vistas al mar. Próximos a la playa se encuentran los Parques Luis Muñoz Rivera y Tercer Milenio, hermosos espacios verdes de esparcimiento donde disfrutar del clima y de agradables paseos. Podrás llegar a esta playa situada en la entrada del Viejo San Juan en transporte público.



Información útil

Jugar al golf entre palmeras y con vistas al mar es posible en Puerto Rico. La popular práctica de este deporte se remonta a la década de los cincuenta cuando Laurence Rockefeller construyó un complejo de lujo en Dorado que atrajo a los mejores golfistas de la época. Actualmente, la isla ofrece al viajero 25 magníficos campos en los que elegir, dotados con privilegiadas vistas al mar y cuyos trazados se adapta a todos los niveles.




Detalles de la experiencia

Duración

Variada

Datos de interés

La Playa se encuentra muy cerca de algunos de los principales lugares de interés como el Castillo San Cristóbal, el Capitolio, la Playa del Condado, la Plaza Ventana del Mar, el Parque Luis Muñoz Rivera, el Paseo de la Princesa y el Parque Central de San Juan...



OCIO NOCTURNO

Disfruta de una interesante noche llena de sorpresas

Descubre la animada vida nocturna de una ciudad que ofrece al viajero una extensa oferta de ocio y entretenimiento que va desde encantadores teatros hasta clubes nocturnos, pasando por discotecas y casinos desde donde dar la bienvenida al nuevo día. Para comenzar, se puede tomar una copa tranquila en algunos de los restaurantes de moda o asistir a algún espectáculo en el Centro de Bellas Artes Luis A. Ferré o el Teatro Tapia. Después hay que dirigirse a las calles San Sebastián, Fortaleza y Cristo donde se concentran los locales más animados.



Información útil

Nuyorican Café. San Francisco, 312. Fundado por el poeta Miguel Piñero desprende auténtico sabor boricua. Ofrece actuaciones en directo del mejor *latin-jazz*.

Los Hijos del Borinquen. San Sebastián, 109. Descubre este club donde se respira la mejor música electrónica.


The Latin Roots. Galería Paseo Portuario, Recinto Sur. Elegante y sofisticado club para bailar al ritmo de las principales orquestas de salsa, merengue y bachata de la zona.

Café Bohemio. Cristo, 100. Este restaurante de tapas españolas está situado en el Hotel Convento y, según avanza la noche, se transforma en un divertido club de jazz.

Pink Skirt. Fortaleza, 301. Déjate sorprender por este popular *After hour* con aires asiáticos. Sirve comida caliente hasta las cuatro de la mañana.

Rumba Night Club. San Sebastián, 152. Estás ante uno de los mejores locales para bailar salsa y donde podrás disfrutar de música en vivo.

El Patio de Sam. San Sebastián, 102. Uno de los locales más divertidos del Viejo San Juan. Ofrece también una deliciosa carta.



Detalles de la experiencia

Duración

Variada



PULMÓN VERDE DEL CARIBE

Este bosque pluvial de Río Grande es uno de los ecosistemas más lluviosos del mundo

Fundado por el Rey Alfonso XII de España en 1876, el Bosque Nacional El Yunque, o simplemente El Yunque, es el mayor tesoro natural de Puerto Rico. Situado en la Sierra de Luquillo al este del país, se trata de un mágico bosque pluvial semitropical de frescas temperaturas que comprende 113,32 kilómetro cuadrados de exuberante vegetación. Es, sin duda, uno de los enclaves más queridos y admirados por los ciudadanos de la isla, quienes defienden a ultranza su preservación, y constituye además uno de los grandes atractivos turísticos de Puerto Rico, visitado por miles de personas que año tras año caen rendidos ante su inabarcable belleza.

Actualmente, el Bosque Nacional El Yunque, antes llamado Bosque Nacional del Caribe, está surcado por cerca de 40 kilómetros de senderos recreativos que recorren parajes de inigualable atractivo. No se permiten las excursiones a caballo, en bicicleta o vehículos a motor (motos o *quads*) con el objetivo de proteger un ecosistema sensible, no en vano es uno de los lugares más lluviosos del mundo, donde además se llevan a cabo labores de recuperación de especies en peligro de extinción.

Como anécdota decir que su nombre es una adaptación al castellano de la palabra del idioma taíno *Yu-Ke*, cuyo significado es *Tierra Blanca*. No te pierdas el pulmón verde del Caribe.

Centro de Visitantes El Portal

Ubicado en la entrada del bosque pluvial, en concreto en el kilómetro 4,3 de la carretera 191, se encuentra El Portal de El Yunque, un centro que introduce al visitante a la belleza del parque y a los esfuerzos realizados para preservarlo. Diseñado por el arquitecto puertorriqueño Segundo Cardona e inaugurado en 1996, El Portal de El Yunque alberga una pasarela situada a 18 metros de altura que permite observar las copas de los árboles, mientras otra serpentea alrededor de los troncos de los árboles. Ofrece además una nutrida información sobre la flora y fauna del bosque pluvial, su influencia en el planeta y sus principales amenazas, así como exhibiciones educativas y un teatro.



Detalles de la experiencia

Duración

Variable.

Qué necesitas

Ropa impermeable, pues se trata de uno de los lugares más lluviosos del mundo.

Recomendación

Visita El Portal de El Yunque antes de explorar el bosque pluvial. Disfrutarás mucho más de la experiencia.

Información útil

El Yunque se puede explorar por cuenta propia o con excursiones guiadas.



TORRES YOKAHU Y BRITTON

No te pierdas dos de los grandes iconos de El Yunque y de esta provincia boricua

La mejor manera de disfrutar de la irresistible belleza de Río Grande y su Bosque Nacional de El Yunque es subiendo a las dos famosas torres situadas en el interior propio parque natural. Llamadas Yokahu y Britton, constituyen dos miradores de excepción que abren ante tus ojos unas impresionantes vistas de toda esta maravillosa región de Puerto Rico, pero que alcanzan también hasta las distantes islas de Culebra y Vieques. No olvides la cámara de fotos, la vas a necesitar.

Ambas torres fueron construidas en piedra en los años 30 del pasado siglo como observatorios tanto científicos como recreativos, siendo en la actualidad dos de los iconos más reconocibles de El Yunque. Se alzan hasta los 69 pies de altura y se puede llegar a ellas a través de senderos convenientemente señalizados en el bosque. La Torre Yokahu se encuentra a 480 metros de altura y ofrece unas increíbles panorámicas de la costa noreste de Puerto Rico, el océano Atlántico y una porción de la cordillera central. La Torre Britton está ubicada en la cima del monte del mismo nombre, a 937 metros, y en un día claro añade unas inolvidables vistas de las islas de Culebra, Vieques, Saint Thomas y Tortola salpicando la inmensidad del mar Caribe.



Las Picuas, la playa de Río Grande

Además del frondoso bosque pluvial de El Yunque, Río Grande cuenta con otros atractivos turísticos que merece la pena conocer. Uno de ellos es la encantadora playa Las Picuas, que a diferencia de otros arenales de Puerto Rico es ligeramente estrecha pero igualmente hermosa, jalonada de palmerales y bosques selváticos. Destaca por su oleaje, por lo que no es extraño ver surfistas, pero sobre todo es una tranquila playa familiar muy atractiva para los pequeños de la casa. ¡Disfruta de un bello atardecer en este pequeño paraíso boricua!



Detalles de la experiencia

Duración

Variable.

Qué necesitas

Calzado cómodo y ropa impermeable, pues se trata de uno de los lugares más lluviosos del mundo.

Recomendación

No te olvides la cámara de fotos, la necesitarás.



EXCURSIONES DESDE RÍO GRANDE

Déjate hechizar por las mágicas aguas bioluminiscentes de Fajardo

¿Alguna vez habías soñado con navegar sobre las estrellas? Pues Puerto Rico es uno de los poquísimos lugares del mundo donde tienes la oportunidad única de soñar despierto. La Isla cuenta entre sus maravillas con tres de las cinco bahías bioluminiscentes activas a nivel mundial, donde cualquier movimiento en el agua hace que unos microorganismos generen luz e iluminen todo lo que tocan, incluso tu mano, lo que supone todo un espectáculo en las noches oscuras. En la isla principal de Puerto Rico se puede observar este espectacular fenómeno natural en la Parguera y en la Laguna Grande de Fajardo, además de en la bahía conocida como Puerto Mosquito, situada en la isla de Vieques al sur de Isla Culebra.

De hecho, si quieres ver a Puerto Rico brillar en todo su esplendor, tienes que visitar alguna de ellas. La más accesible desde Río Grande es la Laguna Grande, ubicada en Fajardo a unos 30 kilómetros de distancia hacia el noreste de la isla. Para presenciar como las aguas de la bahía se iluminan, lo mejor es contratar una excursión o alquilar un kayak, lo que te permitirá al llegar la noche adentrarte en las aguas y alejarte de la costa para disfrutar al máximo de estas curiosas “luces”. ¡Una experiencia mágica!



Te interesa saber...

...que el fenómeno de la bioluminiscencia se debe a un conjunto de coincidencias medioambientales. El motivo principal es la alta concentración en el agua de un tipo de microorganismos llamados *dinoflagelados*, que al ser agitados emiten luz. Aunque estos organismos se encuentran en todo el Caribe, su concentración en Fajardo es extraordinaria, lo que convierte este bonito fenómeno en todo un espectáculo.



Detalles de la experiencia

Recomendación

El mejor momento para disfrutar de este espectacular fenómeno natural es en las noches de luna nueva.



LA BEBIDA NACIONAL

Aprovecha tu viaje para disfrutar de esta deliciosa bebida

¿Conoces la Piña Colada? En Puerto Rico, el espíritu se alimenta con piña colada, uno de los cócteles más populares del mundo.

Para conocer su origen hay que remontarse al siglo XIX y más concretamente a la década de los años 20 de ese siglo para encontrar a su autor, el pirata puertorriqueño Roberto Cofresí y Ramírez de Arellano, el cual utilizaba para inspirar moral y valor a su tripulación un curioso brebaje que contenía coco, piña y ron blanco. Esta mezcla fue la receta de lo que posteriormente sería el famoso cóctel conocido como piña colada. Tras su muerte ajusticiado en 1825, la receta se perdió.

Barrachina, un restaurante de Puerto Rico que también pretende adjudicarse ser la cuna de la Piña Colada, cuenta la siguiente historia. "En 1963, durante un viaje por América del Sur, el Sr. Barrachina se encontró con otro conocido barman, Mr. Ramon Portas Mingot. Ramon había trabajado en los mejores lugares de Buenos Aires y se asoció al 'Papillon', el bar más lujoso de Carcao y fue reconocido también por sus libros de recetas. Pepe Barrachina y Don Ramon trabaron una gran amistad. Mientras trabajaba como el principal barman en el Barrachina (un restaurante de Puerto Rico), Ramón mezcló zumo de piña, crema de coco, leche condensada y hielo en una batidora, creando una bebida deliciosa y refrescante, hoy conocida como Piña Colada."

Y la versión de la tradición indica que el mesero Ramón Marrero trabajó en Barrachina brevemente, donde es posible que haya empezado a crear la bebida, luego se trasladó al Caribe Hilton, donde la perfeccionó. Ambos lugares se adjudican el crédito por su invención desde entonces.

LOS SECRETOS DE LA ELABORACIÓN

Hoy la fórmula ha cambiado: primero elaboran granizado de leche de coco y de jugo de piña,

por separado. Más tarde se mezcla en un vaso con una bebida alcohólica, generalmente ron. Aunque hay quien demanda la ginebra o incluso el vino blanco. Sea como sea, el secreto radica en que la base sea granizada, evitando el agua que pudiera desprender el hielo.

¿Sabías que...?

Aunque la Piña colada se convirtió en una famosa bebida en Puerto Rico (en 1978 ya era la bebida oficial del país), en 1979 empezó a beberse en todo el mundo gracias a la canción 'Escape' de Rupert Holmes, desde entonces conocida como 'The Piña Colada Song'.



Detalles de la experiencia

Duración

Lo que tú quieras.

Recomendaciones

El proceso de elaboración es muy sencillo pero es necesario respetar las medidas de cada ingrediente.

Datos de interés

Receta de la Piña Colada

- o 2 partes de ron blanco (40 c. c.).
- o 2 partes de crema de coco.
- o 4 partes de zumo de piña.

Añade todos los ingredientes en la licuadora con mucho hielo a alta velocidad hasta que el hielo quede triturado completamente. Sírvelo en vasos altos, con rodajas de piña fresca y una sombrilla de papel.



Guía de Puerto Rico

Ubicado al este de la República Dominicana y acariciado por el Atlántico (al norte) y el mar del Caribe (al sur y al este), Puerto Rico es un archipiélago compuesto por tres islas principales: Puerto Rico, Culebra y Vieques. Todas ellas, junto a Mona y otros territorios insulares menores, forman un Estado Libre Asociado a los EE.UU. de 3,7 millones de habitantes y 9.000 km². Desde el punto de vista geográfico, la cordillera Central recorre la isla de Puerto Rico de oeste a este y da paso a un territorio cuajado de contrastes, que abarca desde los fascinantes bosques pluviales del noreste hasta las áreas boscosas secas del sector suroriental.



Puerto Rico ofrece numerosos atractivos para

el viajero. Entre las experiencias más recomendadas se encuentran la de recalar en algunas de sus más de 250 playas que cubren el litoral; realizar todo tipo de actividades deportivas como snorkel, buceo a pulmón, submarinismo, surf, kite boarding o los paseos en kayak; disfrutar de una tarde de compras en sus incontables outlets y centros comerciales; retroceder hasta la época de la dominación española admirando sus señoriales ciudades coloniales y sus fortificaciones... Viajar a Puerto Rico es un auténtico regalo para los sentidos que te recomendamos saborearlo sin prisas, como si de un delicioso ron caribeño se tratara.

Un poco de historia

Descubierta por Cristóbal Colón en 1493, la isla de Puerto Rico (bautizada inicialmente como Borinquen) fue colonizada por Juan Ponce de León en 1508, después de que éste sometiera a los indígenas taínos. Agotados los metales, los españoles decidieron explotar la agricultura de la isla, lo que supuso la introducción de esclavos venidos principalmente de África y Antillas menores. Pese a obtener su Estatuto de Autonomía en 1897 tras años de lucha, los EE.UU. lo anularon al derrotar a España en la guerra hispanoamericana de 1898. A su vez, el Tratado de París reconoció la soberanía de EE.UU. en la isla. Hubo que esperar hasta la aprobación de la Ley Jones de 1917 para que los puertorriqueños recuperaran un cierto grado de autogobierno, y hasta 1952 para que el archipiélago alcanzara su actual estatus de estado libre asociado.

PUNTOS DE INTERÉS





Bahías Bioluminiscentes



Bosque Estatal de Maricao



Bosque Estatal de Toro Negro




Caguas



Fajardo



Jayuya



Clima



Gastronomía

INFORMACIÓN ÚTIL

Preparando el Viaje

Documentación necesaria

Para viajar a Puerto Rico se requiere tener el pasaporte en vigor de lectura mecánica que cumpla con los requisitos de la OACI. Si el pasaporte no fuera de lectura mecánica, el viajero deberá solicitar un visado con anticipación a su viaje.

Vacunación y salud

No es necesario vacunarse para viajar a Puerto Rico, aunque se aconseja contratar un seguro médico privado específico, antes de salir de España, para el tiempo que dure la estancia en Puerto Rico, y que cubra ante cualquier eventualidad (incluido la práctica de deportes de riesgo).

Clima

Puerto Rico cuentan con un clima tropical, con una temperatura media anual entre los 24° y 27°. De noviembre a mayo, en la estación seca, es la mejor época para visitar Puerto Rico.

Compras

Los recuerdos tradicionales para comprar son santos (pequeñas figuras de madera talladas a mano), encaje de bolillos (conocido en la isla como mundillo) y cuatros (un instrumento parecido a una guitarra pero con diez cuerdas).

En el Destino

Moneda

La moneda oficial de Puerto Rico es el dólar estadounidense.

Bancos y tarjetas de crédito

Las tarjetas de crédito de uso más común (Visa, American Express, etc.) son plenamente aceptadas.

Corriente eléctrica

La corriente eléctrica es de 120 voltios a 60 Hz. Te recomendamos llevar un adaptador de enchufes y comprobar que los aparatos electrónicos aceptan el voltaje.

Idioma

El idioma oficial es el español y el inglés.

Diferencia horaria

Seis horas menos que en España.

San Juan

Además de ser una de las ciudades que mejor han sabido recuperar su casco antiguo, San Juan (con casi 400.000 habitantes) es también la capital de la isla. Fundada en 1521 por Juan Ponce de León, es la segunda ciudad más antigua del Nuevo Mundo. Uno de sus principales atractivos radica en el trazado urbano de su núcleo histórico, diseñado en el siglo XVI por los conquistadores españoles. Sobre éste se asientan edificios y residencias algo más recientes, erigidas entre los siglos XVIII y XIX. Precisamente, es aquí donde se concentran los principales activos de la localidad, encabezados por las fortalezas de San Cristóbal y el castillo de San Felipe del Morro (siglo XVI), que remiten al viajero a los últimos momentos de la ocupación española. Debido a su gran importancia, ambas construcciones defensivas, así como el sitio histórico de San Juan (conocido como Viejo San Juan), fueron declarados Patrimonio de la Humanidad por la UNESCO en 1983. Asimismo, también merecen la atención del visitante maravillas como la catedral de San Juan Bautista (1529), la Fortaleza o palacio de Santa Catalina (1533-1540, residencia actual del gobernador de Puerto Rico), la capilla del Cristo, Casa Blanca (propiedad de la familia Ponce de León hasta mediados del siglo XVIII), el teatro del Corralón de San José, el Capitolio, la plaza de las Armas, el Jardín Botánico de San Juan, el Museo de Pablo Casals (dedicado al célebre violonchelista catalán) o el Museo de las Américas. Por su parte, el suburbio de Santurce acoge el Museo de Arte de Puerto Rico y el Museo de Arte Contemporáneo. A su vez, esta urbe es un lugar ideal para ir de compras, con opciones como los outlets de la calle del Cristo (donde las primeras marcas internacionales venden sus productos a precios de fábrica). Ya en las inmediaciones, quienes busquen el lujo tienen una cita con la avenida de Ashford, donde abren sus puertas tiendas de algunos de los más prestigiosos diseñadores del mundo.



San Germán

Situada en el suroeste de Puerto Rico, se trata de una de las poblaciones más antiguas de la isla. Del mismo modo, es una de las localidades que han sabido preservar con más acierto su notable patrimonio arquitectónico del período colonial. Y es que descubrir su callejero implica efectuar un viaje en el tiempo, hasta remontarse al momento de mayor apogeo de la dominación española. Dentro de su enorme legado monumental, cabe destacar maravillas como sus bellísimos edificios religiosos. En este apartado, despuntan lugares como la catedral de San Germán de Auxerre (originaria del siglo XVI) o la sencilla iglesia de Porta Coeli (1606).



Ponce

Conocida con el evocador sobrenombre de la Perla del Sur, esta hermosa ciudad se localiza en el centro de la costa meridional. Poseedora de una inconfundible atmósfera colonial en su casco histórico, tiene como punto neurálgico la plaza de las Delicias, donde se concentra la vida pública y se levanta la catedral de Nuestra Señora de Guadalupe (1670). En 1984, la seo entró a formar parte del patrimonio nacional puertorriqueño. Del mismo modo, también recomendamos acercarse hasta el castillo de Serrallés, el enésimo vestigio de la presencia española en la isla.



Arecibo

Esta población cuenta en sus alrededores con uno de los principales reclamos turísticos de la isla: el Centro Nacional de Astronomía, en el que se halla uno de los mayores telescopios del mundo (305 m de diámetro).



Bahías Bioluminiscentes

Existen tres bahías bioluminiscentes en Puerto Rico: En La Parguera, en Fajardo y en la Isla de Vieques, en las que tiene lugar un fenómeno habitual en mar abierto, pero poco frecuente en el litoral. Cada noche, las aguas de esta resguardada bahía brillan al ser agitadas por el oleaje. La explicación a este inusitado espectáculo se encuentra en unos microorganismos denominados dinoflagelados, los cuales reaccionan desprendiendo luz cuando entran en contacto con un cuerpo u objeto. De ahí que bañarse en esta playa -a la que se puede acceder en kayak- sea una experiencia realmente única.



Bosque Estatal de Maricao

Situado en el extremo oeste de la cordillera Central y con una superficie de 4.159 hectáreas, se encuentra a caballo de los municipios de Sabana Grande y Maricao. Poseedor de un estado de conservación admirable, en sus fértiles suelos crecen el mayor número de especies endémicas de Puerto Rico. Otro tanto ocurre con los 60 tipos de aves que lo habitan, la mitad de las cuales son autóctonas.



Bosque Estatal de Toro Negro

Localizado entre los municipios de Orocovis, Jayuya, Ponce, Juana Díaz y Ciales, este precioso pulmón verde acoge el pico más elevado de la isla: Cerro Punta (1.338 m sobre el nivel del mar). Bendecido por un hermoso bosque subtropical -éste ocupa la tercera parte de su superficie-, el lugar es un compendio de evocadores senderos, altísimas cascadas, lagos y áreas de descanso.



Caguas

Fundado en 1775, este municipio autónomo del este de Puerto Rico tiene como reclamos, además de su interesante entramado urbano, dos interesantes museos: el Museo del Tabaco y el Museo de Arte. Asimismo, tampoco hay que pasar por alto las atracciones que atesoran las áreas situadas en su límite occidental. Entre ellas, se cuentan Cayey y Cidra, zonas de montaña de gran tipismo y en las que se pueden visitar interesantes restaurantes.



Fajardo

Sito en el extremo noreste de Puerto Rico y con una población de más de 13.000 habitantes, es el destino más visitado de la isla por parte de los amantes de los deportes náuticos y acuáticos y por su famosa Playa de Luquillo. En esta población, abre las puertas un buen número de establecimientos, centros de buceo y resorts que organizan rutas en barco e inmersiones. A su vez, otro de los reclamos del lugar es que, en las inmediaciones, las profundidades marinas albergan barcos y galeones hundidos.



Jayuya

Esta localidad, que debe su nombre a un líder indígena, es uno de los lugares de visita obligada del centro de Puerto Rico. Entre sus mayores reclamos, destacan el Museo Nemesio Canales (dedicado al importante político y escritor local), el Museo Cemí o la zona de La Piedra Escrita: imponente megalito, donde los escribientes taínos esculpieron sus figuras simbólicas. Hacia el tercer fin de semana de abril, la población acoge el animado Festival del Tomate.



Clima

Puerto Rico cuenta con un excepcional clima tropical, cálido y húmedo, considerado uno de los más agradables del mundo. Sus temperaturas medias oscilan entre los 22,7° C en invierno y los 29,4° C en la temporada estival.




Gastronomía

Sin duda, el convulso pasado de las islas que conforman el Caribe, marcado por el colonialismo y el tráfico de esclavos, ha dejado huella en la tradición culinaria de la zona. Los fogones puertorriqueños no son una excepción: en efecto, su cocina podría definirse como una mezcla del legado taíno (artífices de la gastronomía criolla), español y africano. Una sugerente combinación de elementos que, en definitiva, da pie a un interesantísimo recetario.



En cuanto a los platos tradicionales, la cocina puertorriqueña reserva un protagonismo especial a las frituras. Buena muestra de ella son los surrulllos (rollos preparados con harina de maíz, queso y fritos) o los indefectibles platos de frijoles, que suelen ir acompañados de un sofrito. Ahora bien, el plato nacional por antonomasia es el asopao, una especie de arroz caldoso que se sirve con pollo o pescado. Éste rivaliza con otra fórmula omnipresente en el menú de día de los restaurantes y los hogares: el arroz blanco con habichuelas. Del mismo modo, también conviene destacar las alcapurrias, hechas con yautía y plátanos verdes rellenos de picadillo. Suelen consumirse como tapas o aperitivo. Finalmente, no hay que dejar de probar el mofongo, una receta a base de plátano verde frito machacado con ajo y relleno de marisco, carne o pescado.



Más de 2 millones de pasajeros nos confiaron sus vacaciones en 2020. ¿Los motivos?

- ✓ Amplia gama de productos
- ✓ Navegación rápida, sencilla y amena
- ✓ Confirmación online de tu reserva
- ✓ Importantes descuentos por Venta Anticipada
- ✓ Los mejores Chollos de Última Hora
- ✓ El mejor servicio de atención al cliente