

EEUU y Bahamas: Miami y Bimini Islands

A tu aire con estancia en playa, 9 días

Dos formas de disfrutar de la vida

Te proponemos un viaje que combina el glamur y frenesí de la ciudad estadounidense de Miami, en el estado de Florida, con la calma tropical de un paraíso bahameño llamado islas Bimini, dos extraordinarios destinos turísticos que comparten similitudes pero que disfrutan de la vida a distintas velocidades. Descubre a tu ritmo los parecidos y diferencias entre una joya urbana vibrante y a veces alocada, y un diamante de playas de arena blanca y aguas cristalinas, una gran manera de tomarse unas vacaciones... de las vacaciones.



EEUU Y BAHAMAS: MIAMI Y BIMINI ISLANDS, A TU AIRE CON ESTANCIA EN PLAYA

Del glamur y el frenesí de Florida, a la calma y tranquilidad de las playas tropicales

Miami es una ciudad sorprendente y el lugar ideal para disfrutar de unas vacaciones inolvidables. Y esta increíble metrópolis de Florida es, principalmente, sus variados y pintorescos barrios, llenos de vida y atractivos. Una buena piedra de toque es Coconut Grove, una interesante mezcla de ambientes y culturas que cuenta con una gran oferta de tiendas muy originales, restaurantes, cafeterías y una de las concentraciones de yates de lujo más importantes del mundo. Por su parte, Coral Gables es un barrio residencial donde podrás admirar las mansiones más suntuosas de la ciudad, mientras en Little Havana no dudes en disfrutar de su excelente gastronomía cubana y su colorido ambiente. Otra de las zonas más visitadas de esta cosmopolita y multicultural metrópolis de Florida es Miami Beach, la pasarela local donde verás desfilas de coches carísimos, bikinis minúsculos y cuerpos esculpidos a golpe de gimnasio. Además, la oferta de ocio nocturno es casi infinita. Puedes vivir la noche de Ocean Drive, conocida como la "Ibiza americana", pasarla entre los graffitis de Wynwood o asistir un partido de los Miami Heat. Porque Miami es puro espectáculo.

Regadas por el océano Atlántico, y situadas frente a las costas de Florida, se encuentran las **Bahamas**, un pintoresco país-archipiélago formado por más de setecientas islas, cayos e islotes. El agua del océano que las rodea es increíble y en sus hermosas playas se pueden practicar todo tipo de deportes náuticos. El turismo es clave en la economía de las Bahamas, así que los servicios que se ofrecen son de primera calidad. A unos 81 kilómetros al este de Miami, **Islas Bimini** constituyen el punto más cercano de las Bahamas a los Estados Unidos. Se trata de una cadena de islas donde sobresalen Bimini del Norte y Bimini del Sur, un auténtico paraíso tropical que fuera refugio de personalidades de la talla de Ernest Hemingway y Martin Luther King Jr., así como de contrabandistas de alcohol clandestino durante la Ley Seca estadounidense! Descubre las complejidades de su historia y su atribulado pasado, incluyendo la Bimini Wall que dicen conduce hasta la ciudad perdida de la Atlántida, y disfruta de unas playas de ensueño en un incomparable escenario natural.

REPASA EL PROGRAMA DEL VIAJE

Día 1: Ciudad de origen - Miami

Salida con destino Miami. Llegada y traslado desde el aeropuerto al hotel seleccionado en Miami. Resto del día libre. Alojamiento.

Día 2: Miami

Día libre. Alojamiento.

Día 3: Miami

Día libre. Alojamiento.

Día 4: Miami - North Bimini

A la hora acordada, traslado al aeropuerto. Vuelo desde Miami a North Bimini. Llegada y traslado desde el aeropuerto al hotel seleccionado en North Bimini por cuenta propia. Resto del día libre. Alojamiento.

Día 5: North Bimini

Día libre. Alojamiento.

Día 6: North Bimini

Día libre. Alojamiento.

Día 7: North Bimini

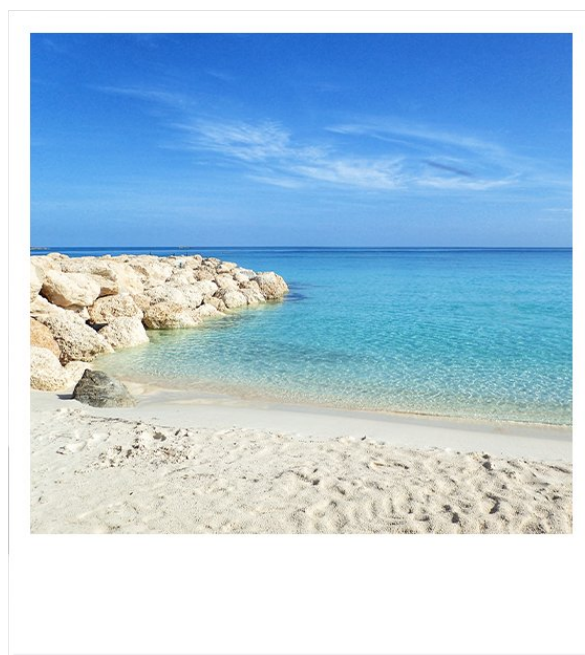
Día libre. Alojamiento.

Día 8: North Bimini - Ciudad de origen

Traslado al aeropuerto por cuenta propia. Vuelo con destino ciudad de origen. Noche a bordo.

Día 9: Ciudad de origen

Llegada. Fin del viaje y de nuestros servicios.



EEUU y Bahamas: Miami y Bimini Islands, a tu aire con estancia en playa

Duración: 9 Días

Visitando: Miami, North Bimini

Salidas: desde enero 2021 hasta diciembre 2021

Salidas desde: Madrid


Tipo de circuito

Exóticos

Precio Garantizado

Confirmación Inmediata

Noches Flexibles



BÁÑATE EN LA PLAYA MÁS FAMOSAS DE MIAMI

Disfruta de una extensa playa de arena blanca y aguas cristalinas poco profundas

Uno de los principales atractivos de este paraíso tropical son sus playas que cuentan con temperaturas privilegiadas y un increíble ambiente y diversión los doce meses del año.

Entre ellas, destaca la South Beach, localizada entre las calles 1 y la 25 de la isla de Miami Beach y que está considerada la más famosa y ambientada de la ciudad. Cualquier momento es bueno para acercarte a esta famosa playa. Durante el día podrás disfrutar de la playa y por la noche ofrece diversión hasta altas horas de la madrugada.

Te recomendamos acercarte también al Ocean Drive, el paseo marítimo situado en el área de South Beach, donde encontrarás los mejores restaurantes, bares de copas, discotecas, pubs y famosos clubs nocturnos que la rodean. Además, también en la zona de South Beach, te sorprenderán los edificios de estilo Art Decó en forma de cubos, esferas y líneas rectas y enormemente decoradas.



Información útil

Entre las calles 5 y 15 localizarás Lummus Park, la zona más animada de South Beach. Aquí podrás sentarte para ver algún partido de vóleybol, pasear por la arena blanca de la orilla de la playa o tomar un refresco en alguno de los cafés de Ocean Drive. ¡No te lo pierdas!



Detalles de la experiencia

Duración

Variada

Datos de interés

Al sur de Ocean Drive podrás visitar el Nikki Beach, uno de los clubs más famosos del mundo.

Curiosidades

Miami es famosa por sus torres salvavidas que vigilan sus playas. La mayoría de estas torres, que las encontrarás en South Beach, ostentan colores brillantes y divertidos con diseños interesantes y diferentes, perfectamente integrados en el entorno.

Estas torres surgieron tras el huracán Andrew, cuando el arquitecto William Lane donó sus servicios de diseño a la ciudad y añadió nuevas paradas a los tours guiados en forma de torres salvavidas. De esta forma, sus torres se convirtieron en un símbolo del resurgimiento de la ciudad de Miami.



DESCUBRE DESDE EL AGUA LAS ISLAS DE LOS FAMOSOS

Excursiones fluviales, una nueva forma de hacer turismo

Miami tiene mucho que ofrecer, ya sea por tierra o desde un barco con vistas a las islas de los famosos. La experiencia es única y las vistas inmejorables. Durante todo el año tienes a tu disposición estas excursiones fluviales que te permitirán recorrer el Puerto de Miami (el mayor puerto de cruceros del Mundo) y la Bahía Vizcaína con sus tres islas más famosas: Star Island, Palm Island e Hibiscus Island.

Durante el recorrido veremos las casas de destacados famosos como Al Capone, Julio Iglesias, Gloria Estefan, Shaquille O'Neal o Paulina Rubio. Además, durante nuestra travesía también atravesaremos algunos de los lugares utilizados para el rodaje de famosas películas, como Scarface (El Precio del Poder) o La Familia Adams. ¡No te lo pierdas!



Información útil

La Bahía Vizcaína de Miami se encuentra localizada entre la ciudad de Miami, Miami Beach y los Cayos Altos y cuenta con más de 50 kilómetros de longitud y 13 kilómetros de anchura.

La parte más famosa de la bahía es la que se encuentra entre Miami y Miami Beach. En esta zona es donde se sitúan las conocidas islas artificiales de Miami, lugar de residencia de los famosos que viven en la ciudad. Estas islas se crearon con la propia arena que fue drenada de la bahía para permitir el paso de grandes barcos. Hasta el siglo XX, la máxima profundidad de la bahía era de 4 metros.



Detalles de la experiencia

Duración

90 minutos.

Datos de interés

Acudir al barco 1 hora antes de su salida para validar el ticket y poder escoger un buen sitio.



EXPERIENCIAS INOLVIDABLES

Vive una aventura excitante

Sobrevolar la ciudad es una de las grandes experiencias que puedes vivir en tu viaje a Miami. La ciudad de la diversión, el glamour y las compras conforma un escenario espectacular y único en el mundo que es un placer contemplar a vista de pájaro y en movimiento.

Tras despegar en el aeropuerto de Tamiami, al suroeste de la ciudad, sobrevolaremos los coloridos cayos de Boca Chita y Elliott, las doradas playas de Cayo Vizcaíno, el Puerto de Miami, los rascacielos del centro de la ciudad (Centro Financiero), las islas de los famosos - Star Island y Palm Island- y las conocidas playas de South Beach y Miami Beach.

Es maravilloso ver la ciudad desde el aire y sentir la sensación de vuelo y la potencia de los motores de un helicóptero. Si nunca lo has probado es algo que deberías vivir alguna vez en tu vida.



El consejo de nuestros expertos

- Te recomendamos reservar con antelación.
- Llevar un documento de identificación en vigor con foto (pasaporte o licencia de conducir).
- No se permiten bolsos o equipaje de mano a bordo.
- Cámaras personales de foto y video están permitidos a bordo, una vez pasado el control de seguridad.



Detalles de la experiencia

Duración

30 / 45 / 60 minutos.

Qué llevar

Cámara de fotos



CONOCE LUGARES ÚNICOS EN EL PLANETA

Disfruta de un divertido show de cocodrilos y fotografíate con estos animales

Una de las visitas que no te puedes perder en tu viaje a Florida es el Parque Nacional de los Everglades, la zona más salvaje de los Estados Unidos.

Este terreno pantanoso, que cuenta con una extensión de 6.000 kilómetros cuadrados, podrás recorrerlo a bordo de un aerodeslizador a toda velocidad. Durante este paseo de 40 minutos podremos ver cocodrilos, caimanes y tortugas.

Posteriormente, participaremos en un emocionante show de cocodrilos donde los más valientes podrán hacerse fotos con los animales. Y antes de partir a Miami, contarás con tiempo para realizar tus compras o probar la hamburguesa de cocodrilo.



Información útil

Everglades es uno de los mayores páramos subtropicales del mundo. Debido a su belleza salvaje y a la gran cantidad de animales exóticos que habitan el lugar, los Everglades han sido declarados Patrimonio de la Humanidad, Reserva de la Biosfera y Humedal de Interés Internacional.




Detalles de la experiencia

Duración

4 horas

Qué llevar

Loción anti mosquitos, crema solar y sombrero.



BIMINI NATURAL TRAIL

Descubre la gran variedad de flora y fauna endémicas de las islas

Bimini Nature Trail (Sendero Natural de Bimini) es la excursión ideal para destapar muchos de los atractivos que ofrece la isla de Bimini Sur (*South Bimini*, en inglés). Se trata de un circuito ecológico de algo más de un kilómetro y medio de longitud (alrededor de una milla) que comienza y termina en el Bimini Sands Resort and Marina. Gracias a esta agradable caminata se pueden contemplar gran variedad de especies endémicas de plantas, como *goma elemi*, palmeras, madera venenosa y cinco dedos; de reptiles, donde destaca la iguana y la boa indígena o *Bimini boa*; de aves, como los *dendroica warblers*, *cape mays*, *prairie warblers* y *_palm parrots*; y de otros animales exóticos en su entorno natural.

La mejor manera de disfrutar de esta experiencia es de la mano de guías profesionales que, además de acompañar a los senderistas, informan sobre la historia y la ecología de la zona. También son los encargados de poner en contacto a los turistas con los animales que pueblan el recorrido, lo que permite tocar e interactuar por ejemplo con la fantástica *Bimini boa*, tan importante para el ecosistema de la isla. El circuito incluye asimismo interesantes paradas en otros atractivos como las ruinas de Conch House, un enclave particularmente agradable al atardecer, que fuera la vivienda del célebre nadador australiano Percy Cavill, medallista de oro. Cavill construyó esta casa a principios de la década de 1920, donde vivió 10 años, para alquilarla después al escritor estadounidense Corey Ford, conocido por su libro *_Salt Water Taffy_*. En la década de 1980, las ruinas se usaron como ¡almacén para contrabandistas! No te pierdas sus espectaculares vistas al Estrecho de Florida, aquí la cámara de fotos es imprescindible.

Las visitas guiadas, que se llevan a cabo a lo largo de todo el año, deben reservarse por anticipado, pero el sendero está abierto a los turistas que prefieren los tours autoguiados, pues todo el recorrido está convenientemente señalizado.

La enigmática 'Bimini Wall'

Bimini Wall (Muro de Bimini), también llamada Bimini Way (Carretera de Bimini), son unas extrañas y enigmáticas formaciones rocosas ubicadas en el lecho marino a unos 10 metros de profundidad, muy cerca de las costas de Bimini. A pesar de que los científicos ya han afirmado que se trata de una formación natural conocida como *roca de playa*, su descubrimiento en 1969 por parte del buceador Manson Valentine disparó la imaginación del público y diversas teorías sobre su origen comenzaron a aflorar. Unos dijeron de estos dos muros de unos 800 metros de longitud que eran las ruinas de la legendaria Atlántida, mientras otros han afirmado que dichas piedras se colocaron por los chinos 60 años antes de la llegada de Cristóbal Colón a estas aguas, para varar los navíos que eran dañados por los arrecifes durante una de las faraónicas misiones de descubrimiento capitaneadas por el mítico marino Zheng He. Los geólogos, por su parte, insisten en que es un fenómeno de la naturaleza. No te vayas de Bimini sin echarles un vistazo, ¡tal vez se te ocurra tu propia teoría!



Detalles de la experiencia

Duración

45 minutos / 1 hora.

Longitud

1 milla (1,5 km aprox).

Precio

A partir de USD \$10. Se requiere reserva para las visitas guiadas.

Dificultad

El terreno, básicamente llano con pequeñas inclinaciones en el camino, es adecuado para senderistas de todas las edades. Las personas con movilidad reducida pueden realizar el recorrido en un *scooter* o en un carrito de golf.

Qué necesitas

Ropa y calzado cómodo. Repelente para mosquitos y otros insectos. A pesar de que gran parte del trayecto se realiza bajo la sombra, nunca está de más llevar un sombrero o gorra y gafas de sol.



ALICE TOWN

Acércate a este colorido foco turístico de Bimini Norte

Alice Town es una pequeña ciudad ubicada en la isla de Bimini Norte (*North Bimini*, en inglés) de unos pocos centenares de habitantes que constituye el principal centro turístico de las islas Bimini. Básicamente se trata de una colección de tiendas, restaurantes y bares articuladas en torno a una única avenida conocida como The King's Highway (La Carretera del Rey), un enclave donde podrás realizar tus compras de recuerdos y souvenirs, pasar una agradable jornada disfrutando de su ambiente y colorido, y degustando la cocina local en alguno de sus restaurantes. La localidad cuenta con Alice Town Beach, una playa que comprende Radio Beach y Blister Bay, el lugar ideal para tomar el sol y relajarse. Cuenta con varios chiringuitos y bares ubicados junto a Radio Beach.

Al norte de Alice Town se encuentra otro atractivo de la isla, el asentamiento principal de Bimini Norte, llamado Bailey Town, donde residen la mayoría de los isleños.

Un hombre y su sueño

En 1964, el activista pro derechos humanos Martin Luther King Jr. viajaba a las islas Bimini por primera vez para preparar el discurso de aceptación del Premio Nobel de la Paz que ofrecería poco después en Oslo. El reverendo estadounidense pasó su estancia meditando, pescando, escribiendo y dejándose impregnar por el encanto de las Bimini y sus gentes, que le recibieron con los brazos abiertos. Martin Luther King Jr. regresaría a su refugio predilecto en 1968 para preparar esta vez el discurso que iba a dar frente a los trabajadores sanitarios en huelga, uno de los más famosos y el último que protagonizó antes de su asesinato ese mismo año. Estas visitas impactaron significativamente a los habitantes de Bimini, quienes honran su gran legado con un busto de bronce de su imagen ubicado en el Bimini Craft Center de Alice Town. Existe otro pequeño monumento en memoria de King Jr. en los manglares situados en Healing Hole.



Detalles de la experiencia

Duración

4-6 horas.

Qué necesitas

Ropa y calzado cómodo. Crema solar, sombrero o gorra y gafas de sol. Cámara de fotos.



DEPORTES NÁUTICOS EN ENTORNOS PARADISIÁCOS


El mejor plan para disfrutar en pareja, con amigos y en familia en las bellas islas Bimini

Las kilométricas playas de islas Bimini con sus tranquilas aguas azules, su brillante arena blanca y sus desenfadadas palmeras convierten a su litoral en el mejor escenario posible para disfrutar de los deportes náuticos. Debido a que las islas constituyen un desarrollado centro turístico de las Bahamas, en ellas podrás llevar a cabo prácticamente cualquier actividad en el mar. Los propios complejos hoteleros y establecimientos próximos alquilan barcos, motos acuáticas y todo lo necesario para practicar vela, pesca, remo, kitesurf, submarinismo, esnórquel... Además, los manglares que salpican las Bimini ofrecen un sereno respiro al que se puede acceder en bote o kayak.

Los amantes del buceo se sentirán como pez en agua, literalmente, pues la visibilidad de sus aguas es fantástica y la vida marina es abundante. Se puede nadar junto a cabezas de martillo y delfines salvajes, alimentar a las rayas marinas, recorrer los arrecifes poco profundos y avistar tiburones y otras criaturas submarinas. Existen centros de iniciación de buceo que ofrecen material, información práctica e incluso clases a principiantes e iniciados. El resultado, una divertida actividad para disfrutar en pareja, con amigos y en familia. Los propios niños disfrutarán como nunca bajo el mar al descubrir un mundo exótico de animales, plantas y barcos hundidos.

Bucea en el SS Saponá

A unos cinco kilómetros mar adentro de las costas de las islas Bimini se encuentra uno de los grandes atractivos para los aficionados al buceo y el esnórquel. Se trata de los restos del SS *Saponá*, un carguero de casco de hormigón (el acero escaseaba debido a la Primera Guerra Mundial) que encalló cerca de Bimini durante un huracán en 1926. El barco había llegado a las islas dos años antes tras su compra por parte del misterioso Bruce Bethel, un antiguo capitán de guerra británico metido a contrabandista, que lo usó como depósito de alcohol durante la 'Ley Seca' estadounidense. El naufragio despunta unos 5 metros sobre el agua y es visible desde bastante distancia. En la actualidad constituye un hito para navegantes y submarinistas, albergando además diversas especies de peces tropicales que lo han convertido en un hermoso y sorprendente arrecife artificial.



Detalles de la experiencia

Duración

Variable.

Qué necesitas

Crema protectora. Se recomienda el uso de cangrejas o escarpines.



GASTRONOMÍA LOCAL

No te pierdas la hamburguesa de “conch”, un tipo de caracola marina cuya carne es muy apreciada

Debido al gran desarrollo turístico que las **Bahamas** han tenido durante los últimos años, resulta bastante sencillo hoy día encontrar **numerosos restaurantes de calidad** –desde los más lujosos hasta los locales modestos–, muchos de los cuales siguen preparando algunas de las delicias locales.

Tratándose de un extenso conjunto de islas, uno de los puntos fuertes de la **gastronomía bahameña** son, por supuesto, los platos elaborados a partir de pescado o marisco. Es el caso por ejemplo del **conch**, un tipo de caracola de mar muy apreciado para comer ya sea frito, asado o hervido, con el que incluso se preparan **deliciosas hamburguesas**. Son también muy populares las langostas y los cangrejos, que se preparan de muchas maneras diferentes.

Los pescados más comunes en la cocina local son el mero, el besugo, el atún y el pez aguja, que a menudo se sirven acompañados de ensalada y jugo de frutas. Es muy habitual un plato conocido como **fish'n'grits**, que consiste en pescado fresco cocido y acompañado por una masa de maíz, así como también el **stew fish**, que destaca por su sencillez y su delicioso sabor.

Aunque no son la especialidad, también se preparan algunos platos de carne, que generalmente vienen acompañados de guisantes o legumbres, arroz, cebolla y tomate. También encontraremos sabrosas sopas, como por ejemplo la **pea soup**, preparada a base de guisantes. No hay que olvidarse tampoco del **suouse**, un tipo de sopa realizada a base de carne en salmuera, jugo de lima, pimientos y otras verduras.



No te pierdas...

...los postres bahameños, que configuran el complemento ideal de cualquier comida. La base de éstos la encontramos en la gran variedad de **frutas tropicales** que abundan en el país, que además de poderse comer solas –como el mango, la guanábana, el jujube o la piña–, sirven también para preparar dulces como el **pudding de guayaba** o la **tarta de coco**.



Detalles de la experiencia

Recomendaciones

Déjate llevar por los sorprendentes sabores que caracterizan la gastronomía local.



Guía de Estados Unidos

Cada año millones de viajeros de todo el mundo y del propio país recorren Estados Unidos. Su riqueza histórica, cultural y artística, así como su tradicional hospitalidad, convierten a este país en uno de los destinos más atractivos a nivel mundial. Con una extensión de más de 4.800 kilómetros entre el Océano Atlántico y el Océano Pacífico al oeste, Estados Unidos ocupa el corazón de América del norte. El país, que está formado por cincuenta Estados, tiene como capital a Washington D.C, un pequeño distrito federal ubicado entre Maryland y Virginia.

Uno de sus principales atractivos son sus grandes ciudades. Estados Unidos comprende ciudades coloniales, como Boston, hasta metrópolis de desenfundada

modernidad, como Los Ángeles. En estos dos extremos se sitúan una amplia variedad de ciudades. Washington D.C es la capital de Estados Unidos y es famosa por su dedicación a la política y por sus excelentes museos. Miami es una ciudad latina de Estados Unidos;

Nueva Orleans ofrece música (el jazz de esta ciudad es la contribución de Estados Unidos a la cultura universal), gastronomía y entretenimiento multicultural.




Nueva York y Chicago destacan por su arquitectura y apasionante vida nocturna. Por último, San Francisco y Seattle cuentan con emplazamientos pintorescos y un animado panorama cultural.


El consejo de nuestros expertos

Consejos para visitar los parques

1. Llevar la ropa adecuada (botas resistentes, sombrero, ropa impermeable y de abrigo)
2. Llevar agua potable y prismáticos
3. No ensuciar
4. No debes caminar en solitario ni alejarte de los senderos señalizados
5. Comentar con el hotel o con algún conocido el itinerario. En caso de no regresar se puede avisar a los guardabosques

PUNTOS DE INTERÉS





INFORMACIÓN ÚTIL

Preparando el viaje

Documentación necesaria

Para entrar en Estados Unidos con una estancia inferior a 90 días, los ciudadanos españoles no requieren visado. Tan sólo tendrás que tener un pasaporte de lectura mecánica (se emite en España desde el 25 de julio de 2003).

Desde el 12 de enero de 2009, es necesario rellenar un formulario online con una antelación mínima de 72 horas antes de llegar a Estados Unidos. El formulario debe ser rellenado para todas las personas que viajen, incluidos niños.

<http://www.esta.us/espanol.html>

Vacunación y salud

No se exige ningún certificado de vacunas para entrar en Estados Unidos. Sin embargo algunas son recomendadas: hepatitis B, si no has padecido la enfermedad antes y vas a realizar algunas actividades de riesgo. En el caso de que tengas pensado viajar a Hawaii, te recomendamos la vacuna contra la hepatitis A, además de colocarte una vacuna de refuerzo de poliomielitis.

Estados Unidos no dispone de servicio sanitario público y la asistencia médica se encuentra gestionada de forma privada, lo que, en caso de necesidad, eleva mucho su coste. Por este motivo, nuestros expertos te recomiendan contratar con un seguro médico de viaje, con el objetivo de aplazar posibles gastos ocasionados por un accidente o una enfermedad inesperada.

Diferencia horaria

En Estados Unidos tiene 4 husos horarios. Los 48 Estados continentales se dividen en Eastern Time, Central Time, Mountain Time y Pacific Time. Por su parte, Alaska y Hawaii tienen su propia zona horaria. Entre cada zona existe una hora de diferencia. Por ejemplo, cuando son las 19:00h en Nueva York, son las 18:00h en Chicago, las 17:00h en Denver, las 16:00h en Los Ángeles, las 15:00h en Anchorage y las 14:00h en Honolulu y las 2:00h en España. Con respecto al meridiano de Greenwich, la franja Eastern Time supone una diferencia de cinco horas menos y Hawaii once. Se cambia la hora a mediados de marzo y principios de noviembre para aprovechar mejor la luz del sol.

Teléfonos

En Estados Unidos existen muchas compañías que ofrecen servicios telefónicos con diferentes tarifas. Casi todas las cabinas públicas aceptan monedas y tarjetas de crédito. Las llamadas locales cuestan entre 50 centavos y 1\$. Las llamadas internacionales son muy caras. Te recomendamos emplear el servicio España Directo o la Tarjeta Personal de Telefónica que te permitirá llamar desde cualquier teléfono público o privado del mundo como si fuese el del propio usuario con solo marcar tu número de identificación personal.

- El prefijo telefónico de Estados Unidos es el 1
- Llamadas de larga distancia dentro de Estados Unidos: marcar el 1, el prefijo de tres dígitos de la zona y el número local de siete dígitos

- Llamadas locales: marcar el número local de siete dígitos
- Llamadas internacionales: marcar el 011, el código del país (España, 34) y el número
- España directo (cobro revertido): 1 800 937 72 62 / (Verizon), 1 800 247 72 46 / (AT&T) 1 800 67 64 003
- Servicio de Información Internacional de Telefónica, 11825 (en España)
- Los números con prefijos 800, 888 u 866 son gratuitos
- Emergencias: 911

En el destino

Moneda

La moneda oficial de Estados Unidos es el dólar americano o dólar estadounidense (\$, USD, US\$). Conviene llegar a Estados Unidos con el dinero en dólares, aunque también se puede cambiar en las terminales internacionales de los aeropuertos.

Los

billetes son de 1, 2, 5, 10, 20, 50, 100 dólares y las monedas de 1 dólar y de 50, 25, 10, 5 y 1 centavo de dólar (100 centavos = 1 dólar).

Tarjetas de crédito

Las tarjetas de crédito que se aceptan son VISA, MasterCard, American Express y Diners Club (DC). Las puedes utilizar en hoteles, restaurantes y tiendas. Te recomendamos que dispongas de una tarjeta de crédito ya que, además de facilitarte la estancia y los tipos de cambio, son mejores que los de las divisas extranjeras.

Cheques de viaje

Si optas por la opción de los cheques de viaje, debes emitidlos directamente en dólares para que sean aceptados en la mayoría de los establecimientos y puedas cambiados en cualquier banco.

Electricidad

La corriente eléctrica es de 120 V, 60 Hz. Necesitarás un adaptador de clavija americana para utilizar tus aparatos europeos.

Aduanas

Está totalmente prohibido entrar a los Estados Unidos fruta, plantas, carne, pájaros, drogas, armas, munición y material pornográfico, además de otros productos provenientes de países como Vietnam o Corea. Para estar exentos del pago de tasas aduaneras se debe llevar un máximo de un litro de alcohol, 2 litros de vino, 200 cigarrillos y regalos cuyo importe total no superen los 100\$.

Seguridad

En general, no hay problemas de seguridad en EE.UU. Sin embargo te recomendamos en lugares con mucha gente tomar ciertas precauciones con los carteristas, además de no andar solo durante la noche. Tal y como aconseja el Ministerio de Asuntos Exteriores, es aconsejable evitar los barrios marginales de las ciudades, como por ejemplo la zona de Anacostia tanto de día como de noche, en Washington.

Costumbres: Propinas

Las propinas forman parte de la vida de Estados Unidos. En general, suele darse entre 1 y 2 dólares al taxista, al botones que te ayuda con las maletas, al guía, al camarero...En los restaurantes, es suficiente con un 10 % o 15 % de la factura, aunque si el servicio ha sido excelente te recomendamos ofrecer un 20 %.



Guía de Bahamas

Regada por el océano Atlántico y situada frente a las costas de Florida, se encuentran Las Bahamas, un país formado por más de setecientas islas, cayos e islotes, siendo Andros la más grande aunque su capital, Nassau se encuentra en la isla de Nueva Providencia. El agua del océano que rodea a las islas es increíble. Pintado en multitud de matices alberga peces de colores, delfines, hermosos arrecifes de coral, restos de naufragios... que convierten a este trozo de tierra en un paraíso para disfrutar del buceo. En sus playas podrás practicar todo tipo de



deportes náuticos como la vela, el snorkeling, la pesca o el kayak.

En casi todas las islas encontrarás lugares interesantes para visitar, por esta razón los viajeros se desplazan en yate o barco para conocer cada una de ellas, además de sus playas. Bahamas cuenta con una amplia variedad de hoteles, adaptada a todos los bolsillos. El turismo es clave en la economía de las Bahamas, y por esta razón, los servicios que se ofrecen suelen ser de primera calidad. ¡Bienvenido a Las Bahamas!

Un poco de historia

En medio de las rutas de navegación estas islas han sido tradicionalmente habitadas por diferentes grupos. Primero por los indios Lucayan sobre el siglo X, fueron “descubiertas” por Cristóbal Colón en 1492 quien esclavizó a los lucayán y los envió a La Española. Fue el quien dijo de las Bahamas que eran islas de “baja mar” y los puritanos ingleses que se asentaron en ellas un siglo después los que las llamaron Bahamas. En el siglo XVII numerosos piratas hicieron de ellas su puerto de partida hacia los saqueos de otras islas y la costa de Centroamérica pero nunca dejaron de pertenecer a la corona británica, de hecho Bahamas consiguió la independencia en 1973. De toda esta historia aún quedan sitios históricos y lugares con mucho encanto en Bahamas. Es el caso de la Bay Street de Nassau repleta de edificios históricos o el Carlton Point en Treasure Cay donde emigraron algunos legalistas americanos fieles a la corona británica durante la Revolución Americana.

PUNTOS DE INTERÉS





Exumas




Eleuthera



Inagua



San Salvador



Bimini



Cat Island



Gastronomía



Clima

INFORMACIÓN ÚTIL

Preparando el Viaje

Documentación necesaria

Para viajar a Las Bahamas se requiere tener el pasaporte en regla con al menos tres meses de vigencia.

Vacunación y salud

No es necesario vacunarse para viajar a Las Bahamas, aunque se aconseja contratar un seguro médico privado específico, antes de salir de España, para el tiempo que dure la estancia en Las Bahamas, y que cubra ante cualquier eventualidad (incluido la práctica de deportes de riesgo).

Compras

Dentro de las compras recomendadas se incluyen: porcelana, vajillas, cubiertos, productos de cuero, tejidos, licores británicos, cristal tallado y plata escandinava, relojes suizos, cámaras japonesas y alemanas, y perfume francés. Los productos típicos incluyen todo tipo de objetos elaborados con paja, joyería de conchas marinas y objetos de madera tallada.

Clima

Las Bahamas cuentan con un clima tropical moderado, con una temperatura media anual de 25 ° C. De diciembre a abril

son las mejores estaciones para visitar la isla.

En el Destino

Moneda

La moneda es el dólar de Bahamas (1\$USA = 1\$B).

Bancos y tarjetas de crédito

Las tarjetas de crédito de uso más común (Visa, American Express, etc.) son plenamente aceptadas.

Corriente eléctrica

La corriente eléctrica es de 120 voltios a 60 Hz. Te recomendamos llevar un adaptador de enchufes y comprobar que los aparatos electrónicos aceptan el voltaje.

Idioma

El idioma oficial de Las Bahamas es el inglés

Nueva York

Con una extensión de 780 Km, la ciudad de los rascacielos está formada por 5 municipios: Manhattan, Bronx, Queens, Brooklyn y Staten Island. La mayoría de los lugares de interés los encontrarás en Manhattan, cuyo extremo sur sufrió los ataques terroristas del 11 de septiembre de 2001. Además, en Midtown y a lo largo del Central Park localizarás lujosas tiendas, museos y teatros.



Boston

Situada al noreste de la costa atlántica, en la bahía de Massachusetts. Es la capital del Estado de Massachusetts y se fundó a principios del siglo XVII alrededor de un gran puerto natural en la desembocadura del río Charles. Actualmente ocupa una extensión de 127 kilómetros cuadrados y su población asciende a 600.000 habitantes. Boston ha desempeñado un papel fundamental en la historia, la cultura y la educación del país. El centro de la ciudad se encuentra alrededor del puerto, en la península de Shawmut.



Los Ángeles

Esta ciudad, que ocupa una cuenca grande y llana, se encuentra rodeada de playas, montañas y desiertos. Ocupa una extensión de 1.200 kilómetros cuadrados y una población de 3,8 millones de habitantes. Aunque cuenta con números museos y galerías, destacan sobre todo los mundos fantásticos de Hollywood y Disneyland.



Chicago

Chicago, que cuenta con una población de casi tres millones de habitantes, ocupa 614 kilómetros cuadrados en medio del oeste de Estados Unidos. Localizada en el extremo suroeste del vasto lago de Michigan, la ciudad ha tomado 42 kilómetros de su orilla.

A pesar de sufrir un incendio que la devastó en 1871 y de soportar un terrible malestar social, resurgió de sus cenizas y en la actualidad constituye la capital financiera del medio oeste y la tercera ciudad más grande de Estados Unidos. Es famosa por su innovadora arquitectura, sus magníficas instituciones culturales y educativas, así como su turbulenta historia política. Es también la ciudad del presidente Obama.



Washington

Washington, junto con los cuatro Estados que forman la Región de la Capital, se encuentran situados en el noreste del país. Ocupa una extensión de 158 kilómetros cuadrados. Es la capital de Estados Unidos y sede del gobierno federal. Cuenta con monumentos grandiosos, numerosos museos y una amplia oferta de ocio.



Nueva Orleans

Nueva Orleans se encuentra situada al sureste de Luisiana, entre el lago Pontchartrain y un meandro del Misisipí. Ocupa una extensión de 516 kilómetros cuadrados y su población alcanza casi el medio millón de habitantes. El destino preferido por los turistas es el French Quarter, donde se encuentran las legendarias calles Royal y Bourbon. Más allá, localizarás el Central Business District junto a la orilla del río, el arbolado Garden District y la zona que rodea el City Park.



San Francisco

San Francisco es después de Nueva York la segunda ciudad con mayor densidad de población del país. Sus 805.000 habitantes ocupan 122 kilómetros cuadrados. Se encuentra situada en el extremo de una península con el Pacífico al Oeste y la bahía de San Francisco al Este. Al norte, el Golden Bridge une la ciudad con los Marin Headlands. Es una ciudad compacta que se puede recorrer a pie. El Gran San Francisco cuenta con las ciudades de Oakland y Berkeley.



Filadelfia

Apodada como la Ciudad del Amor Fraternal, es uno de los destinos más populares de Estados Unidos. Situada en el estado de Pensilvania y con casi 6 millones de habitantes, Filadelfia cuenta con una rica historia, colecciones de arte de renombre mundial e interesantes museos.

Entre los principales lugares de interés turístico se encuentran el Independence National Historic Park, Franklin Court, Old City, Reading Terminal Market y el Museo de Arte de Filadelfia.



Miami

Miami ocupa una extensión de 5.180 kilómetros cuadrados y cuenta con una población de dos millones de habitantes. La metrópoli incorpora muchos barrios y engloba el condado de Miami Dade. Sus principales atractivos son las playas, especialmente South Beach. Otros lugares de interés son Little Havana (la pequeña Habana) y los suburbios residenciales de Coral Gables y Coconut Grove.



Las Vegas

Las Vegas es la ciudad más famosa de Nevada. El corazón de las Vegas se extiende por Las Vegas Boulevard, una brillante avenida de luces de Neón conocida como The Strip. En el extremo sur de esta avenida de 6 km, que atraviesa la ciudad hacia el noroeste, encontrarás lujosos hoteles temáticos, tiendas, restaurantes y casinos. Cada año, más de 37 millones de viajeros visitan Las Vegas y está reconocida como la capital mundial de entretenimiento.



Clima

Estados Unidos es un país tan grande y variado que ofrece un clima adecuado en cualquier época del año para practicar todo tipo de actividades y deportes.

Aunque gran parte del país cuenta con un clima templado, al ser un país tan grande, muchas regiones sufren condiciones extremas. Alaska padece los inviernos más duros y las temperaturas más cálidas se dan en Hawai y Florida.

Además, dentro de los 48 Estados continentales, el clima presenta enormes variaciones: desde las fuertes nevadas de las Montañas Rocosas hasta el intenso calor del Valle de la Muerte en el desierto de California.



Gastronomía

La gastronomía estadounidense corresponde a una interesante mezcla muy variada y algo interpretada de otras gastronomías, esto es así debido a que es un país creado fundamentalmente de inmigrantes procedentes de diferentes países de Europa, Asia, África, etc.



Tranquilamente se podría denominar como autóctona a la Gastronomía de los indígenas de Estados Unidos y el resto viene a ser una fusión de diferentes culturas gastronómicas, por una parte está la conocida comida fast food con su atractivo marketing, y por otra parte está la comida tradicional fundamentada en las tradiciones ganaderas de antaño, tanto de ganado vacuno como ovino y caprino.

El consumo de algunos ingredientes como el pavo (en el Día de Acción de Gracias), el maíz, las habas, el girasol, los pimientos, las patatas, diversos tipos de pepinos eran típicos en la dieta culinaria de los nativos y son hoy en día ingredientes muy celebrados en las especialidades culinarias estadounidenses regionales.

Dado el gran tamaño del territorio no es de sorprender que la cocina sea diversa y que pueda tener más de una variante regional. Por ejemplo, la cocina de la Costa Este, hace uso de ingredientes como el pescado y los mariscos mucho más que las cocinas del Medio Oeste, donde la carne vacuna y el maíz tienen mayor preponderancia y se dispone mejor de ellas. En algún grado el aumento de la capacidad del transporte de alimentos ha beneficiado la mezcla de diferentes gustos entre las regiones, no obstante los estadounidenses siguen asociando algunos alimentos a ciertas zonas del país, de esta forma los filetes (Steak) están relacionados con Omaha, la langosta con Maine, el salmón con la Costa del Pacífico, el cangrejo azul y el crabcake con Maryland.

La cocina estadounidense ha sido capaz, no obstante, de sobrepasar las fronteras, algunos ejemplos como la cocina tel-mex, los restaurantes de barbacoa y otros pueden encontrarse en muchos lugares del mundo, siendo más populares los fast food y los burger bars.

Sus sandwiches

son mundialmente conocidos tal vez por saber mezclar con inteligencia dos ingredientes básicos carne y pan, de esta forma tienen las hamburguesas, las runzas, el hot dog, las donuts, el sloppy joe?

Nassau

La capital del archipiélago de Bahamas es famosa por sus infinitas y paradisíacas playas de fina arena blanca y aguas transparentes, donde disfrutar del snorkeling, los deportes náuticos o el buceo. En Nassau encontrarás mucha historia, sus edificios históricos evocan la época del auge de la piratería y de la influencia de la colonización británica.



Por otro lado, en Nassau

podrás

ir de compras en Bay Street o en el casco antiguo de la ciudad que se encuentran repleto de tiendas y donde podrás conseguir las mejores artesanías locales.

Abacos

Conocida como el paraíso por los navegantes, Abacos es la segunda isla más grande de Las Bahamas. La isla y sus cayos se encuentran dispersas en más de 130 millas cuadradas de aguas cristalinas. Gran Abaco y Little, sus dos islas principales, cuentan con pequeños cayos que flanquean el continente. El canal marítimo entre las islas permite el paso de cruceros.



Ubicada en el norte de Bahamas,

la isla está repleta de bosques de pinos y es frecuentado por cazadores de jabalí y patos.

En sus aguas abundan los peces, incluyendo el pez vela.

Gran Bahama

Ubicada en el norte de las Bahamas, es la cuarta isla más grande del archipiélago. Sus playas son de arena blanca y el agua es tan cristalina que te permitirá ver a los peces jugar entre tus piernas, es una zona muy frecuentada por los buceadores.



Freeport

Freeport es la segunda ciudad más grande de las Bahamas y la ciudad gemela de Lucaya. Desde los años 50, Freeport y Lucaya han crecido y desarrollado hasta convertirse en el segundo destino turístico más popular de Bahamas después de Nassau.



Exumas

La fama del archipiélago de las Exumas, que cuenta con más de 360 islas, le viene de su belleza natural, del color turquesa de sus aguas, así como de su diversidad en lo que a aves y vida submarina se refiere. Para disfrutar plenamente de su encanto paradisíaco te aconsejamos una visita al Exuma Cays Land and Sea Park y realizar una excursión submarina por el Thunderball Grotto.



Eleuthera

Eleuthera significa libertad en griego. Llamada de esta forma por los colonos ingleses que la descubrieron en 1648, la isla es hoy en día el paraíso de los enamorados. Eleuthera es asimismo el primer lugar donde se cultivó la piña. Este hecho se celebra en el *Pineapple Festival*, evento del año. *Harbour Island*, al norte, está considerada como la joya de las Bahamas. Sorprende por la extraña belleza de su playa de arena rosa, así como por la arquitectura de su pueblo, *Dunmore Town* que fue la primera capital de las Bahamas. La visita de *Spanish Wells*, patria de los primeros colonos procedentes de las Bermudas completa el descubrimiento de Eleuthera.



Inagua

La tercera isla de las Bahamas en tamaño está reservada a los pájaros y a los ornitólogos. Su Parque Nacional atrae a los amantes de la naturaleza. Cerca de 60.000 flamencos rosas anidan en el Lago Windsor. Verlos emprender el vuelo durante la puesta de sol es todo un espectáculo. Otra de las riquezas de la isla es la sal. Inagua es conocida por las salinas de la *Morton Salt Company* cuya producción ocupa el segundo puesto en norte América.



San Salvador

Cuando Cristóbal Colón descubrió el Nuevo Mundo el 12 de octubre de 1492, desembarcó en San Salvador. Apacible y pacífico, ha permanecido intacto desde su descubrimiento. La vista desde el faro *Dixon Hill* es extraordinaria. Cristóbal Colón escribió al respecto "el canto de los pájaros es tal que ningún hombre deseará jamás abandonar este lugar". Visite las antiguas plantaciones de *Sandy Point* y *Fortune Hill*.



Bimini

Bimini está formada por dos islas muy próximas a Florida: Bimini del Norte y Bimini del Sur, así como por numerosos islotes. Capital de la pesca de altura, su reputación sobrepasa todas las fronteras. Estas aguas son famosas gracias a Ernest Hemingway, que las inmortalizó en *El viejo y el mar*. Es imprescindible acercarse a ver los delfines salvajes en las afueras de *Alice Town*.



Cat Island

Cuenta con kilómetros de playas salvajes y protegidas, así como la Ermita, monasterio construido por el célebre Padre Jerónimo. Llena de colinas y densos bosques, posee el punto más alto de las Bahamas, el Monte Alvernia (63 metros). ¡Es también la cuna natal de Sir Sydney Poitier!



Gastronomía

En las Islas Bahamas, debido al gran desarrollo turístico que han tenido desde hace años, resulta bastante lógico encontrar restaurantes de gran calidad, desde los muy lujosos hasta modestos bares donde podrás encontrar las típicas hamburguesas de caracolas.



A las caracolas las preparan como picadillo, si es para servir las como hamburguesas, las pican y mezclan con cebolla y cereales.

Los caracoles son el estandarte de la cocina de Bahamas, la estrella de su cocina.

Los pescados más consumidos en Bahamas son el pez aguja, el atún, el mero, el besugo, entre muchos otros. Los acompañan con ensaladas abundantes,

jugos de frutas

y postres frutales.

El Conch (pronunciado konk), merece destacarse entre sus platos típicos, frito, hervido, en ensalada o asado, la langosta a la plancha o en ensalada, cangrejos a la plancha, pescado a la plancha con cereales, ensopado de pescado y el arroz y frijoles. El Souse, carne en salmuera, es otro plato muy popular.

Clima

Los vientos alisios que soplan casi continuamente por las Bahamas le dan a las islas un clima caluroso y agradable que varía poco a lo largo de todo el año. El período más fresco es entre noviembre y marzo, cuando las temperaturas oscilan entre los 21°C y 24°C. El resto del año es más caluroso, con temperaturas entre los 26°C y 29°C. Las Bahamas tienen un clima templado que varía de los 26°C a 32°C, con alta humedad en los meses de verano, y de 21°C a 26°C en los meses de invierno. En la noche las temperaturas suelen caer y ser un poquito más frescas. En las islas más al norte, las temperaturas son aproximadamente 2,5°C más bajas que en las islas más al sur. Las temperaturas de la superficie del mar varía de 23°C en febrero a 29°C en agosto.





Más de 2 millones de pasajeros nos confiaron sus vacaciones en 2020. ¿Los motivos?

- ✓ Amplia gama de productos
- ✓ Navegación rápida, sencilla y amena
- ✓ Confirmación online de tu reserva
- ✓ Importantes descuentos por Venta Anticipada
- ✓ Los mejores Chollos de Última Hora
- ✓ El mejor servicio de atención al cliente