

Sudáfrica e Islas del Índico: Ciudad del Cabo y Seychelles

A tu aire con estancia en playa, 9 días

¡Vive una inolvidable aventura en el Hemisferio Sur!

Te proponemos un fantástico viaje que combina dos de los principales destinos turísticos situados en el Hemisferio Sur: Ciudad del Cabo, la segunda metrópolis en importancia de Sudáfrica y principal receptor de visitantes del continente; y las islas Seychelles, el verdadero "Jardín del Edén" para los primeros exploradores europeos. Desentraña los secretos de la urbe que conjuga como ninguna todos los atractivos del "País del Arco Iris", y relájate en esos pedazos de paraíso llamados Mahe o Praslin perdidos en la inmensidad del océano Índico, sin duda el *nuevo Caribe*.

SUDÁFRICA E ISLAS DEL ÍNDICO: CIUDAD DEL CABO Y SEYCHELLES, A TU AIRE CON ESTANCIA EN PLAYA

Un aventura a caballo entre el "País del Arco Iris" y el verdadero "Jardín del Edén"

Con más de dos millones de visitantes anuales, **Ciudad del Cabo** se enorgullece de ser la urbe más turística del continente africano. Esta cosmopolita y multicultural metrópolis, la segunda más poblada de Sudáfrica tras Johannesburgo, fue fundada en 1652 por el navegante neerlandés Jan van Riebeeck como estación de abastecimiento para las rutas comerciales de la Compañía Neerlandesa de las Indias Orientales, hasta que este territorio de la África Austral cayese en manos británicas en 1814 tras las Guerras Napoleónicas. Capital legislativa de la **República de Sudáfrica**, pues en ella se ubican las sedes del Gobierno y el Parlamento, y cuna del movimiento anti-apartheid liderado por Nelson Mandela, Ciudad del Cabo agasaja al viajero con un hermoso patrimonio monumental de claras influencias portuguesas, neerlandesas y británicas que repasa su tumultuoso pasado, confirma el esperanzador presente y anuncia un brillante futuro. Por ejemplo, la Iglesia de Santiago, también llamada la *Gran Iglesia*, y los edificios del Parlamento y del Ayuntamiento son dignos de ver. Desde la famosa Table Mountain, elegida como una de las *Siete Maravillas Naturales* del mundo y declarada Patrimonio de la Humanidad por la UNESCO, y la cima de Signal Hill, se disfruta de unas excelentes vistas panorámica de ambos lados de la ciudad y la bahía, donde se funden los océanos Índico y Atlántico. Te recomendamos recorrer sin prisas el pintoresco barrio musulmán, con sus coloridas casas; el encantador centro histórico que alberga, entre otros tesoros, el Castillo de Ciudad del Cabo, District Six y los Jardines de la Compañía; y el Grand Parade, el mayor espacio al aire libre de la ciudad. Explora en los alrededores y a tu ritmo las Winelands, famosas por sus bodegas y sus edificios de arquitectura holandesa del Cabo; Robben Island (Isla de las Focas), una isla penitenciaria tristemente célebre por haber sido cárcel de importantes personalidades como el propio Mandela, quien estuvo 27 años encarcelado; y playa Boulders, el único enclave del planeta en el que se puede nadar con pingüinos! Y no dejes pasar la oportunidad de sobrevolarla en helicóptero, la actividad turística más demandada en la boyante Ciudad del Cabo, un destino que sin duda te sorprenderá.

Las **Seychelles** son el auténtico *Jardín del Edén* sobre la tierra. O al menos así lo creyeron los aventureros europeos que pisaron por primera vez este archipiélago de idílicas islas cubiertas de exuberante naturaleza y espectaculares playas. Las Seychelles se componen de 115 islas e islotes ubicados al noreste de Madagascar, en el océano Índico, donde se registran temperaturas anuales que oscilan entre los 25 y 30°C, ganándose así el apodo de *el nuevo*

Caribe. Es el destino ideal para los amantes del sol, los deportes náuticos y las actividades al aire libre, con sus hechizantes bahías y playas bañadas por luminosas aguas color de jade, sus verdes colinas y sus agrestes junglas. La capital de las Seychelles es **Victoria**, la única ciudad del archipiélago y hogar de un tercio de la población total del país. Localizada en la isla de **Mahe**, la mayor de las Seychelles, es la puerta de entrada internacional a este mágico paraíso del Índico. Entre nuestros imprescindibles están el Jardín Botánico, donde podrás admirar las majestuosas tortugas gigantes propias de estas islas, la famosa Torre del Reloj, la sede de la Corte, el Museo Nacional de Historia, el Museo de Historia Natural, el Mercado Sir Selwyn Selwyn-Clarke, y una excursión al pico más alto, el Morne Seychellois. A 44 kilómetros al nordeste de Mahé se halla **Praslin**, llamada *Isle de Palmes* por los exploradores europeos en el siglo XVIII. Destaca su hermosa Reserva Natural *Valée de Mai*, la región que precisamente fuera asimilada por los europeos como el Edén por imágenes como la del Bulbul de Seychelles, su curioso loro negro, y las orquídeas de vainilla. En cuanto llegues te dará la sensación de que tenían toda razón. Otro de los grandes atractivos del archipiélago es la isla de **La Digue**, famosa por sus playas, especialmente Anse Source d'Argent y Grand Anse, y la Reserva Natural Veuve, en el interior de la isla, cuna del raro monarca-colilargo de las Seychelles, del cual tan solo quedan un centenar de ejemplares. La Digue es también el trampolín para escaparse a las islas circundantes, como Félicité, Grande Soeur y la Île Cocos.

REPASA EL PROGRAMA DE VIAJE

Día 1: Ciudad de origen - Ciudad del Cabo

Salida con destino Ciudad del Cabo. Noche a bordo.

Día 2: Ciudad del Cabo

Día libre. Alojamiento.

Día 3: Ciudad del Cabo

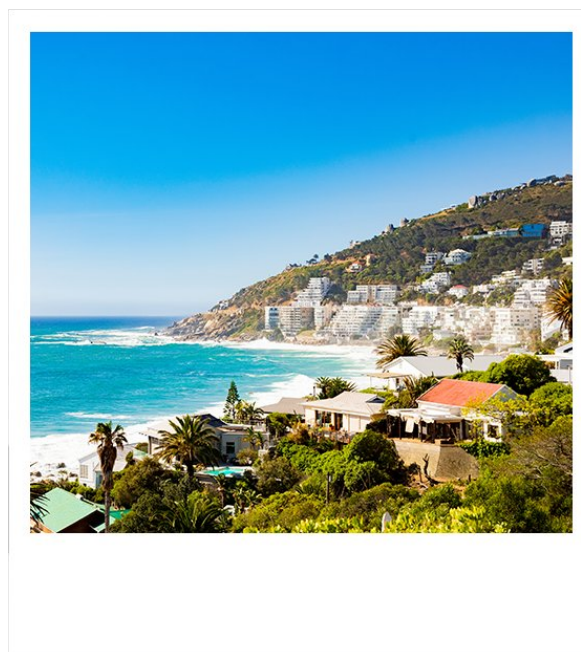
Día libre. Alojamiento.

Día 4: Ciudad del Cabo

Día libre. Alojamiento.

Día 5: Ciudad del Cabo - Isla de Mahe

A la hora acordada, traslado al aeropuerto. Vuelo desde Ciudad del Cabo a Isla de Mahe. Llegada y traslado desde el aeropuerto al hotel seleccionado en Isla de Mahe. Resto del día libre. Alojamiento.



Día 6: Isla de Mahe

Día libre. Alojamiento.

Día 7: Isla de Mahe

Día libre. Alojamiento.

Día 8: Isla de Mahe - Ciudad de origen

A la hora acordada, traslado al aeropuerto. Vuelo con destino ciudad de origen. Noche a bordo.

Día 9: Ciudad de origen

Llegada. Fin del viaje y de nuestros servicios.

Sudáfrica e Islas del Índico: Ciudad del Cabo y Seychelles, a tu aire con estancia en playa

Duración: 9 Días

Visitando: Ciudad del Cabo, Isla De Mahe

Salidas: desde enero 2021 hasta diciembre 2021

Salidas desde: Barcelona, Madrid

Tipo de circuito

Para Parejas

Exóticos

Precio Garantizado

Confirmación Inmediata

Noches Flexibles



DAR UN PASEO POR LONG STREET

Aprovecha para hacer tus compras en Sudáfrica

Si quieres empaparte de la esencia de Ciudad del Cabo, nada mejor que pasear por **Long Street, la calle más emblemática de la ciudad.**

Muy apreciada por su atmósfera cosmopolita y bohemia, esta vía está repleta de librerías y tiendas *vintage*, así como cafeterías, bares y restaurantes de cocina africana y de otros rincones del mundo, como la India.

Allí también abren sus puertas diversos **teatros**, en los que en las décadas de 1970 y 1980 se representaron obras contra el *apartheid*, la política de segregación racial entre la población blanca y negra, vigente en Sudáfrica durante gran parte del siglo XX. No obstante, muchos de los teatros de aquella época ya han cerrado, y hoy su espacio lo ocupan tiendas y restaurantes.

Arquitectónicamente, Long Street descuella por sus **bonitos edificios victorianos**, embellecidos con balcones de hierro forjado.

¿No te apetece caminar? En ese caso, ten en cuenta que el autobús de la línea 101 MyCiTi recorre Long Street desde Civic Center hasta Gardens, efectuando cinco paradas a lo largo de su ruta.

¿Sabías que...

...el sobrenombre de Ciudad del Cabo es Mother City, la Ciudad Madre?

El origen de este curioso apelativo se remonta a la década de 1930, cuando **un diario local de Ciudad del Cabo aseguró que era la única ciudad sudafricana que podía considerarse una metrópolis.**

Los lectores tomaron nota mental de esta afirmación y, dado que la palabra *metrópolis* deriva de dos vocablos griegos —*metros*, que significa ‘madre’, y *polis*, que quiere decir ‘ciudad’—, esto explica por qué los sudafricanos decidieron rebautizar esta urbe como Mother City.

A esta anécdota se suma otra, consistente en una broma muy extendida entre los lugareños. Según se dice, en Ciudad del Cabo todo va a un ritmo más lento en comparación con Johannesburgo. **De ahí que afirmen, con humor, que todo se demore nueve meses.** Es decir, como un embarazo, lo que acentúa esa supuesta faceta *maternal* de la ciudad.




Detalles de la experiencia

Duración

La que tú quieras.

Qué necesitas

Calzado cómodo y ganas de disfrutar de Ciudad del Cabo.



HACER UN "TOUR" POR EL CABO DE BUENA ESPERANZA, EN CIUDAD DEL CABO

Regálate unas vistas únicas desde la montaña de Mesa

Aprovecha tu paso por Ciudad del Cabo para realizar un sugerente recorrido guiado por el **cabo de Buena Esperanza** y la fascinante **montaña de Mesa**, famosa por su variada flora y elegida como una de las Siete Maravillas Naturales del Mundo por votación popular.

Aunque el itinerario puede variar dependiendo de la empresa contratada, algunos circuitos suelen iniciar su periplo en el **Bo-Kaap**, anteriormente conocido como el barrio malayo. Este núcleo de población se enmarca en las laderas de **Signal Hill**, y nos habla del pasado esclavista de esta urbe.

La siguiente parada es la montaña de Mesa. Para acceder hasta allí, se coge un teleférico que conduce hacia su cima. Desde allí, gozarás de una magnífica panorámica de 360 grados sobre Ciudad del Cabo, **Table Bay**, las montañas circundantes y el resto del Parque Nacional de la Montaña de Mesa.

Luego, al tomar la carretera que discurre junto al océano Atlántico, tendrás la oportunidad de contemplar preciosas playas de arena blanca, como las de **Clifton, Camps Bay y Llandudno**, así como bellos pueblos costeros, entre los que destacan **Hout Bay y Noordhoek**.

Más adelante, a la altura de Chapman's Peak Drive, se despliega un paisaje sin parangón. El camino finalmente nos lleva a la **reserva natural del Cabo de Buena Esperanza**, con altísimos acantilados y hogar de 1.200 especies de plantas autóctonas, varios mamíferos de pequeño tamaño, antílopes, cebras e incluso el ave más grande de Sudáfrica: el avestruz.

Tras un paseo por **False Bay**, se efectuará una parada en la playa de **Penguin Colony Boulder** para ver al pingüino africano en su hábitat natural. A continuación, volvemos a Ciudad del Cabo libre a través de Simon's Town, Kalk Bay y Muizenburg.

¿Se puede pedir más?

¿Sabías que...

...el color de las plumas de los pingüinos les ayuda a protegerse de los depredadores?

Aunque pueda resultar chocante, si tenemos en cuenta al medio terrestre en que estas aves se desenvuelven, todo tiene una explicación: desde arriba, su espalda negra se confunde con las oscuras profundidades del océano, y si se miran desde abajo, su vientre blanco pasa desapercibido sobre la brillante superficie de las aguas.



Sin perder de vista el aspecto físico, cabe señalar que **el pingüino más grande es el pingüino emperador**, que alcanza los 1,2 m de altura. En el otro extremo, encontramos al **pingüino azul**, que no supera los 40 cm. Sin embargo, el récord de velocidad es para el poco conocido **pingüino papúa**. También llamado pingüino de vincha, juanito o gentú, puede recorrer a nado 36 km por hora.

Otra característica singular de estos animales es el sistema que emplean para eliminar la gran cantidad de agua de mar que ingieren mientras cazan peces. Éste se basa en la presencia de una glándula especial situada detrás de los ojos, la glándula supraorbital, que filtra el agua salada del torrente sanguíneo. Finalmente, los pingüinos la excretan a través de sus picos o estornudando.

Y aunque esto puede variar según la especie, muchos pingüinos se aparean con una misma pareja temporada tras otra. Del mismo modo, la mayoría de las especies permanecen vinculadas al mismo lugar de anidación durante toda su vida, por lo que a menudo regresan a la misma colonia en la que nacieron.

Por cierto: de las **17 especies de pingüinos existentes, todas se encuentran exclusivamente en el hemisferio sur**. ¡Aprovecha tu viaje a Sudáfrica para ver a estos fascinantes animales en su hábitat natural!


Detalles de la experiencia

Duración

Normalmente, en torno a las 4 horas. Consulta con el operador contratado la duración de cada circuito.

Qué necesitas

Ropa transpirable, calzado cerrado y cómodo, gafas de sol, gorra, prismáticos y cámara de fotos.



CONOCER EL JARDÍN BOTÁNICO DE KIRSTENBOSCH, EN CIUDAD DEL CABO

Familiarízate con la espectacular flora del sur del país

Te animamos a descubrir uno de los más hermosos jardines botánicos del planeta, así como uno de los más extensos y admirados: el **Jardín Botánico Kirstenbosch**. Dotado de un diseño funcional y muy pedagógico, esta atracción turística indispensable se localiza en la periferia de Ciudad del Cabo.

Emplazado en el flanco este de la **montaña de Mesa**, fue fundado en 1913 y ocupa un área de 528 hectáreas (el jardín botánico propiamente dicho se despliega sobre 36 hectáreas). Asimismo, otras 478 hectáreas se hallan en las estribaciones de la montaña, y están cubiertas de bosques y **fynbos**, uno de los buques insignia de la vegetación regional. Ésta se caracteriza por la presencia de plantas arbustivas adaptadas a suelos pobres e incendios relativamente frecuentes.

Por lo que respecta al nombre del recinto, lo cierto es que su origen no se conoce a ciencia cierta. No obstante, se sabe que varias familias llamadas Kirsten han vivido cerca de allí. Por lo tanto, es posible que la denominación del jardín proceda de este apellido, ya que Kirstenbosch significa 'bosque de Kirsten'.

Algunas secciones interesantes del complejo actual son el **Jardín de las Esculturas**, el **Peninsula Garden**, que contiene las especies más importantes del cabo de Buena Esperanza; el **Braille Trail**, un itinerario específico para invidentes, y el **Conservatory**, un invernadero en el que se cultivan plantas tropicales. Incluso, se pueden contemplar imponentes baobabs durante el recorrido.

Y un último apunte: de diciembre a marzo, se organizan conciertos al aire libre, sobre todo de música clásica y *jazz*.

Más completo, imposible, ¿no es así?

¿Sabías que...

...el primer trasplante de corazón realizado con éxito tuvo lugar en un hospital de Ciudad del Cabo?

Este hito de la historia médica tuvo como protagonista al doctor **Christiaan Barnard** (1922-2001), quien dirigió la operación quirúrgica el 3 de diciembre de 1967.



De todos modos, éste no es el único episodio destacable en la medicina sudafricana. Sin ir más lejos, la tomografía axial computarizada (TAC), utilizada en hospitales de todo el mundo para producir imágenes en tres dimensiones de las estructuras internas del cuerpo humano y para detectar enfermedades, **fue desarrollado por el físico sudafricano Allan McLeod Cormack**, fallecido en 1998, y su colega británico Godfrey Hounsfield. Ambos compartieron el Premio Nobel de Fisiología y Medicina en 1979.

Detalles de la experiencia

Duración


Como mínimo, te recomendamos dedicar unas dos horas a la visita.

Qué necesitas

Calzado cómodo y tener los ojos bien abiertos.

Recomendaciones

El jardín abre sus puertas a diario, de las 08:00 h a las 19:00 h (hasta las 18:00 h de abril a agosto), aproximadamente. De todos modos, se aconseja consultar el horario antes de la visita. Si eres estudiante, ten a mano tu carnet, ya que suelen aplicar descuentos en el precio de la entrada. Asimismo, también te recomendamos adquirir un folleto explicativo a la entrada, ya que te ayudará a orientarte durante tu itinerario.



VISITAR EL VICTORIA & ALFRED WATERFRONT

Disfruta de una relajante travesía por la costa atlántica

Si quieres sacar el máximo partido a tu tiempo libre en Ciudad del Cabo, no dudes en acercarte al **Victoria & Alfred Waterfront**, el puerto de Table Bay, situado a orillas del océano Atlántico. Diseñado por Adrian van der Vyver, ocupa 123 hectáreas y es el puerto comercial más antiguo de Sudáfrica.

Para conocer el origen de su nombre, hay que remontarse a 1860. Fue entonces cuando el príncipe Alfredo, el segundo hijo de la reina Victoria de Inglaterra, visitó el puerto de la colonia británica del Cabo. Su llegada fue todo un acontecimiento para la población, ya que era la primera vez que un miembro de la realeza se desplazaba a la zona. De ahí que se bautizara el lugar con el nombre de Alfredo y el de su madre.

Actualmente, este complejo recreativo reúne **más de 450 tiendas**, con establecimientos de moda, artículos para el hogar, joyería, marroquinería y *gadgets*. También abren sus puertas el **Museo Zeitz de Arte Contemporáneo de África, dos acuarios, un gimnasio y diversos restaurantes**. Por las calles, también tendrás la oportunidad de disfrutar de espectáculos al aire libre o gozar de una panorámica de excepción.

Sin embargo, no hay que perder de vista que el Victoria & Albert Waterfront también sigue siendo un puerto en funcionamiento, al que los barcos de pesca traen el pescado recién capturado y donde las compañías dedicadas a la logística continúan cargando y descargando contenedores de mercancías.

Por último, no olvides que hay **barcos turísticos** para realizar excursiones por la costa. ¿Te lo vas a perder?

¿Sabías que...

...la mayor derrota militar de un ejército con armas de fuego frente a otro que no las tenía tuvo lugar en Sudáfrica?

Este episodio fue la batalla de Isandhlwana, acaecida el 22 de enero de 1879 y parte de la guerra anglo-zulú, la primera que enfrentó al Imperio británico y al reino zulú. Once días después de que los británicos iniciaran la invasión del territorio zulú en Sudáfrica, un ejército formado por entre 20.000 y 30.000 nativos atacó una columna británica integrada por 1.800 hombres, algunos de ellos africanos, y unos 400 civiles.



Los zulúes iban armados fundamentalmente con lanzas de punta de hierro y escudos de cuero de vaca, aunque hay quien asegura que también disponían de algunos fusiles viejos y mosquetes. En cambio, los combatientes británicos contaban con fusiles, cañones y una batería de cohetes. Pese a la abismal diferencia por lo que respecta a la tecnología militar empleada, **los zulúes acabaron derrotando a los colonizadores**, que acabaron con 1.300 o 1.400 bajas, entre ellos todos los que se encontraban en primera línea de combate. A su vez, los zulúes registraron un millar de pérdidas humanas.

Detalles de la experiencia

Duración

Variable. ¡Tú decides!

Qué necesitas

Ganas de relajarte en uno de los polos de ocio de Ciudad del Cabo. Si vas a navegar, ten a mano un protector solar, una gorra y gafas de sol.



CONOCE UNO DE LOS SÍMBOLOS DE SEYCHELLES

Este monumento es una copia en miniatura del Big Ben de Londres

Durante tu visita a Victoria (en la isla de Mahé), **la capital de la república de Seychelles**, encontrarás interesantes monumentos urbanos, construcciones religiosas de diversa índole, museos, lugares donde admirar y comprar artesanía local de calidad y varios parques naturales que merecen la pena.

Fotografiarte frente a su famosa Torre del Reloj es, sin duda, una de las experiencias que no puedes perderte durante tu viaje a Seychelles. Y es que este monumento, además de ser la pieza de arquitectura más destacada de la ciudad de Victoria, ha sido punto de encuentro y referencia de la ciudad durante casi más de 100 años.


La Torre es una copia del elegante reloj de Londres, un monumento nacional erigido en 1903 en honor a la reina Victoria, fallecida en 1901 tras un reinado de más de 63 años. El gobernador de Seychelles, Sir Ernest Sweet-Escott, quedó prendado por este monumento durante una visita a Londres y ordenó construir uno igual en 1903 en la capital de Seychelles.

La idea inicial era que el reloj sonara, aunque nunca llegó a hacerlo. Actualmente, la Torre del Reloj marca periódicamente la hora, ya que su mecanismo fue reemplazado por un moderno reloj en 1999.



No te lo pierdas

Otro monumento que merece la pena visitar en Victoria es el **Bicentenario**. Ubicado en una rotonda entre las calles 5 de junio y la avenida de Liberación, cuenta con una geometría tan curiosa que siempre sorprende a quien lo visita. Erigido en el año 1978 para conmemorar el 200 aniversario de la ciudad de Victoria, fue creado por un artista italiano que residía en Seychelles. Las tres alas representan el origen étnico de los ciudadanos de Seychelles, mezcla de tres continentes: África, Europa y Asia, además de hacer alusión a los primeros descubridores de las islas.



Detalles de la experiencia

Duración


Lo que tu prefieras.

Localización

En el centro de Victoria, capital de la república de Seychelles y ubicada en la isla de Mahé.

Datos de interés

A pocos metros de la Torre del Reloj, encontrarás la iglesia de Saint Paul de estilo colonial y consagrada a la Iglesia Anglicana, de la que forman parte el 7% de la población.



DESCUBRE LAS RUINAS DE THE MISSION

Conoce el antiguo refugio que sirvió para escolarizar a los niños liberados de la esclavitud

Una de las excursiones imprescindibles desde la capital es ascender al monte Sans Soucis, en cuya cumbre se ubican las ruinas de The Mission, un orfanato/refugio construido en 1876 que los ingleses expropiaron a los mercaderes de esclavos árabes para escolarizar a los huérfanos de los esclavos liberados. Aunque no queda mucho de la misión, te sorprenderá el entorno selvático del Parque Nacional Morne Seychellois, que cubre el 20% de la isla de Mahé, y de las espectaculares vistas que ofrece sobre la costa de Mahé y la capital Victoria. Está rodeada de árboles milenarios con tramos de unas escalinatas de piedra llena de musgo, lo que le da un aspecto casi fantasmagórico. Desde el mirador de La Misión, podremos contemplar unas vistas maravillosa de la Isla.

ESPECTACULARES RUTAS DE MONTAÑA

Posteriormente, si te gusta hacer trekking, el Parque Natural Morne Seychellois es el escenario perfecto para disfrutar de agradables caminos e increíbles paisajes naturales. Además, aquí localizarás el pico más alto de la isla: Morne Seychellois, de 905 metros.

Debes tener en cuenta que casi la totalidad de la reserva se encuentra en estado salvaje con una vegetación muy densa que puede limitar el acceso a algunos puntos. Sin embargo, desde la carretera que lo cruza, parten varias sendas señalizadas que conducen a las colinas de Trois Frères (699 metros), Copolia (497 metros) y Morne Blanc (667 metros). ¡No te lo pierdas!.



Información útil

La Isla cuenta con otros Parques Naturales:

El Parque Natural Port Launay, famoso por el avistamiento de tiburones y ballenas. Además es perfecto para hacer snorkel o simplemente disfrutar de su hermosa playa.

Otro lugar magnífico es la Reserva Natural de la Isla de Cousin, una pequeña isla granítica completamente protegida, incluyendo el coral que la rodea.



Detalles de la experiencia

Duración

Variada.

Datos de interés

Si te interesa podrás visitar las ruinas de las antiguas destilerías de canela en el valle del Mare Aux Cochons.



MUY CERCA DE PORT GLAUD

Conoce el proceso de elaboración de esta bebida

En la carretera de Sans Souci, justo antes de llegar a Port Glaud, encontrarás la famosa **Fábrica de Té** que mantiene su actividad, ininterrumpidamente, desde el siglo XIX, con grandes plantaciones que se divisan alrededor del edificio sede, en la que se produce té naranja, menta y vainilla, además del popular citronelle, la infusión más típica de estas islas.

Además de esta vertiente, existe también otra de carácter museológico, ya que la fábrica sigue utilizando las máquinas del siglo XIX y principios del siglo XX.

Durante la visita guiada, se recorre la fábrica y las plantaciones donde se elabora esta bebida, un legado del dominio británico durante el siglo XIX. Tras la visita podrás saborear el que más te gusta, además de comprar algunos de los té que se ofrecen.

Posteriormente, tras conocer todos los secretos de la producción de este líquido, te aconsejamos acercarte a las cataratas de Port Glaud, un lugar recóndito sólo alcanzable tras unos veinte minutos de marcha.



Información útil

La conocida como carretera Sans Soucis, desde Victoria a Port Glaud, es la más agreste y salvaje al cruzar el macizo montañoso. Permite tomar contacto con un Seychelles insólito, desconocido por casi todos los viajeros que recalán en estas islas. En el camino se descubre Bel Air, un antiguo cementerio donde se dice que hay varios piratas enterrados. Más allá está Bagatelle, una vieja mansión convertida en restaurante de lujo y rodeada de un jardín donde no falta algún ejemplar del famoso coco de mer además de otras especies autóctonas. Muy cerca de allí salen los dos senderos más populares de la isla: Trois Frères Mountain Trail y Copolia Walk.



Detalles de la experiencia

Duración

Lo que tu quieras.

Datos de interés

Port Glaud es un distrito de Seychelles situado en la costa del noroeste de la isla de Mahé. Entre sus principales atracciones se encuentran dos parques marinos: Baia Ternay y Puerto Launay.



UNA EXCURSIÓN POR EL JARDÍN DEL EDÉN

Déjate sorprender por su extraordinaria belleza

La Unesco estableció en 1.979 que el Vallée de Mai era una Reserva Natural de primer orden a nivel internacional por no haber sufrido cambios desde su origen y por ser el hábitat de uno de los frutos más curiosos del planeta: el *coco de mer*. El valle está ubicado en pleno corazón de la isla de Praslin, y cubre un área de casi 20 hectáreas de bosque de palmeras, que permanece prácticamente intacto desde tiempos prehistóricos. Su ecosistema propio reinado por el coco de mar (*Lodoicea maldivica* o *cocotero de mar*), diversas variedades de palmeras y la orquídea de vainilla ofrecen el hogar a cientos de especies endémicas, como el curiosísimo loro negro de las Seychelles, mamíferos, crustáceos, culebras y reptiles.

Varios comerciantes y mercaderes de la región consideraron durante el siglo XIX que la isla de Praslin era, sin lugar a dudas, el Jardín del Edén al que la Biblia se refería. Y cuando visites la región del Vallée de Mai descubrirás porqué, ya que su belleza sorprende y sobrecoge a todos sus visitantes.

Descubrir la reserva es relativamente sencillo, ya que existen 3 rutas de senderismo principales y algunos caminos que las interconectan. La ruta más corta es de 1 Km y la más larga 2 Km, por lo que son ideales para personas con movilidad reducida y familias. A medida que uno se interna en la frondosidad de sus palmeras, el entorno se torna misterioso y legendario. Durante la excursión, el sol no será un problema, ya que las hojas inmensas de las palmeras de más de 30 metros nos protegerán de forma efectiva. Varias señales a lo largo del camino nos informaran de las distintas especies de flora y fauna que podemos encontrar.

Existen rutas guiadas a las 9:00h y a las 14:00h que, de forma gratuita, nos acompañarán durante una experiencia natural de primer nivel. Merece mucho la pena dejarse orientar, para no perderse nada. En la entrada del parque hay un centro de visitantes, con una cafetería e infraestructura básica para aparcar.



¿Sabías que...

Dicen que el nombre de coco de mer responde a la leyenda ancestral de que esta palmera surgió del fondo del océano. Teorías aparte, el *coco de mer* es el fruto de una palmera que solamente crece en Praslin y en alguna otra isla del archipiélago, como Curieuse y Silhouette. Tarda más de veinte años en dar sus primeros frutos, que pueden llegar a pesar veinte kilos. Pero no es su tamaño lo que más llama la atención, sino su parecido con el pubis y las nalgas femeninas.



Detalles de la experiencia

Duración


Dos horas.

Qué llevar

Lleva calzado cómodo, ya que el terreno puede ser un poco inestable. No te olvides del protector solar, las gafas de sol y del repelente de mosquitos.

Consejos

Infórmate antes de ir sobre dichas normas y, sobre todo, recoge todos los residuos que tu visita pueda ocasionar. La Reserva Natural del Vallée de Mai ha permanecido virgen hasta 1.930 y el gobierno local hace importantes esfuerzos por regular las visitas y los tours.



Guía de Sudáfrica

Hasta no hace mucho, muy pocos se hubieran imaginado que un país marginado por las naciones libres y democráticas a causa de sus políticas segregacionistas consiguiera romper con la discriminación racial, restaurar la convivencia y consolidarse como uno de los principales destinos turísticos de África. Eso es precisamente lo que ha logrado **Sudáfrica** en tiempo récord.

Tras abolir el *apartheid*, vigente entre 1948 y 1991, la nación vivió sus primeras elecciones democráticas y no raciales en 1994. Así, tras 26 años en la cárcel, **Nelson Mandela** se convirtió en el jefe de Estado más admirado del mundo, lo que contribuyó a poner de moda al denominado *país del arcoíris*.

Al margen de su sorprendente transformación política y social, Sudáfrica lo tiene todo para enamorar al visitante. Uno de sus puntos fuertes es su extraordinaria **diversidad paisajística**, que incluye las bellas playas del océano Atlántico e Índico, de aguas de color azul turquesa; vastas llanuras, sabanas tropicales, sobrecogedores desiertos y montañas nevadas.

El **paisaje urbano** no es menos seductor, ya que aún grandes ciudades de apariencia estadounidense con pequeñas aldeas zulúes,

litoral. Con una superficie que duplica a la de España, este país requiere ser recorrido sin prisas, para saborear sus múltiples matices. Eso sí: en cualquiera de sus rincones, el viajero encontrará gentes abiertas y hospitalarias que convertirán sus vacaciones en una experiencia única.

Con una historia marcada por la llegada de los navegantes portugueses a finales del siglo XV y por la aparición de los colonos holandeses y británicos en el siglo XIX, quienes pugnaron por el control de la zona — en algunos casos, rica en oro y perfecta para el cultivo de la caña de azúcar—, Sudáfrica ha conseguido dejar atrás la barrera impuesta entre negros y blancos, y ha conseguido fraguar una sociedad cada vez más inclusiva, si bien aún subsiste una importante brecha económica entre sus habitantes.

En esta lista de virtudes, no hay que pasar por alto sus **excelentes vinos y las bondades de la elaborada cocina sudafricana**, tan variada como su territorio.

Además, este país es fronterizo con la exótica **Namibia**, uno de los países con menor densidad de población del planeta, y poseedor de unos paisajes salvajes que dejan al viajero sin habla.

la **Ruta Jardín** con modernas metrópolis, como **Durban, Johannesburgo o Ciudad del Cabo**, y las *townships* como la de Soweto con grandes complejos turísticos ubicados en el

¿A qué esperas para dejarte cautivar por Sudáfrica?

¿Sabías que...


...las competiciones de saltos de rana es un *hobby* de adultos en Sudáfrica?



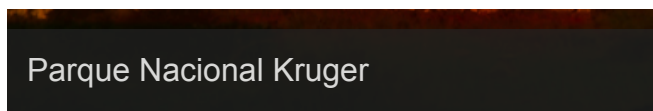

De hecho, estos concursos suelen tener reglas muy estrictas y homologadas a nivel internacional. Estas normas regulan incluso el tamaño de las ranas participantes, cuya longitud no debe ser inferior a los 10,16 cm.

La regla básica del juego es ésta: “La competición de saltos de rana consta invariablemente de tres brincos consecutivos, que se suman para obtener el resultado”.

De acuerdo con el **Libro Guinness** de los récords, el mayor salto de la historia realizado por una rana corresponde a Santjie, un batracio de la especie *Ptychadena oxyrhynchus* que recorrió con tres brincos nada más y nada menos que 10,3 m. Precisamente, la marca se batió en un **certamen celebrado en la ciudad sudafricana de Pietermaritzburg en 1977**.

PUNTOS DE INTERÉS





INFORMACIÓN ÚTIL

Preparando el viaje

Documentación necesaria

Para entrar en Sudáfrica, y si la estancia no supera los 90 días, los ciudadanos españoles sólo necesitan un **pasaporte en vigor con un mínimo de 2 páginas en blanco para la estampación del visado**, y con fecha de caducidad que sea, al menos, 30 días posterior a la fecha de salida del país. Debes de tener presente que no es posible la expedición de pasaportes temporales o de emergencia en el aeropuerto, por lo que aquellas personas que incumplan estos requisitos serán devueltos al aeropuerto de origen. Puede encontrar más información en la página del Departamento de Interior del gobierno sudafricano.

Todos los menores que viajen a Sudáfrica o desde allí deben estar siempre provistos de su **certificado literal de nacimiento** (original sin fecha de caducidad o fotocopia compulsada de menos de 3 meses de antigüedad). El certificado ha de estar **traducido al inglés por un traductor jurado o por la embajada o consulado**. Las autoridades sudafricanas han confirmado a la Embajada española que, en vez de los certificados de nacimiento, **aceptan los libros de familia españoles sellados, firmados y traducidos**.

Además, si viajan solos, acompañados por uno solo de los progenitores o por otros adultos, los menores deberán estar provistos de **autorización de viaje** —una declaración jurada hecha ante notario o la policía, que incluya datos de contacto, como un número de teléfono— y copia compulsada de los pasaportes del progenitor o progenitores que no viajen con el mismo. Como en el caso anterior, la autorización debe estar traducida al inglés por un traductor jurado o por embajada o consulado.

Vacunas y salud

Los viajeros que provengan de países o zonas afectados por la **fiebre amarilla** tendrán que presentar el certificado de vacunación para entrar en Sudáfrica, no habiendo más vacunas obligatorias. En cuanto a las vacunas recomendadas, **se aconsejan las de la hepatitis B y la tuberculosis**.

La **medicina privada en Sudáfrica es muy buena**, si bien resulta muy cara. Por eso, te recomendamos contratar un seguro de viaje lo más completo posible, que cubra durante toda su estancia en el país los gastos médicos y, si fuese preciso, la evacuación médica o repatriación a España.

Aunque **el agua del grifo es de buena calidad**, es preferible que las personas con el sistema digestivo sensible consuman agua embotellada.

Por otro lado, existe riesgo paludismo durante todo el año en zonas de baja altitud, siendo el más crítico el período que va de octubre a mayo.

Finalmente, te recomendamos **no bañarte en aguas estancadas** o con poco movimiento, para evitar así el riesgo de contraer esquistosomiasis.

Ropa y material recomendados

Al encontrarse en el hemisferio sur, en Sudáfrica se dan el invierno y el verano austral. Por eso, deberás poner en la maleta **prendas ligeras si viajes de noviembre a marzo**, ya que en esa época del año las temperaturas oscilan entre los 30 y los 40 °C. Incluye en tu equipaje camisetas, pantalones cortos y largos, camisas de manga larga y una chaqueta (ya que en algunos lugares refresca por la noche). No olvides tampoco el traje de baño y el protector solar

si planeas pasar tiempo en la playa, así como un paraguas o un chubasquero.

En cambio, si viajas **de junio a agosto, lo mejor será que optes por ropa de abrigo**. No obstante, independientemente de la época del año en la que tengas previsto desplazarte, no te olvides las gafas de sol, una gorra y calzado cerrado y cómodo.

Por supuesto, tanto si vas a hacer algún safari fotográfico como si no, ten a mano una **cámara de fotos**, pilas o baterías, cargadores, adaptadores de corriente, tarjetas de memoria adicionales y prismáticos. Cuando se trate de *gadgets* frágiles, llévalos siempre bien protegidos en fundas acolchadas.

Por lo que respecta a los artículos sanitarios, y aunque el riesgo de contraer la malaria en Sudáfrica es bajo, es recomendable tomar precauciones para limitar las picaduras de mosquitos. El **repelente de insectos** es imprescindible, sobre todo si deseas pasar mucho tiempo en contacto con la naturaleza, realizando excursiones u observando la vida silvestre. Además, también te recomendamos llevar medicamentos contra la malaria, previamente recetados por tu médico en España. Siempre que sea posible, duerme debajo de la **red mosquitera** que te facilitarán en tu hotel.

Diferencia horaria

Sudáfrica se rige por el huso **GMT+1 en invierno y GMT+2 en verano, igual que en la España peninsular**, Baleares, Ceuta y Melilla. Por lo tanto, a menos que vengas de Canarias, no deberás ajustar la hora de tu reloj al llegar al territorio sudafricano.

En el destino

Moneda

La moneda oficial del país es el **rand (R) o ZAR**. Aproximadamente, un euro equivale a 16,60 *rands*. El *rand* se divide en 100 centavos. En la actualidad, hay en circulación monedas de 1, 2, 5, 10, 20 y 50 centavos, y de 1, 2 y 5 ZAR.

Es fácil cambiar euros en cualquier parte, y en la mayoría de los **bancos** hay mostradores específicos para el cambio de divisa. Las comisiones que se aplican varían en función del banco, por lo que te recomendamos informarte bien a la hora de decidir el lugar en el que cambiar la divisa. Algunos **hoteles** también ofrecen este servicio, si bien muchos cobran comisiones extremadamente altas. Si lo prefieres, puedes dirigirte a los llamados **forex bureau**, pero hay que **evitar cambiar divisa en puestos callejeros**, ya que son ilegales.

En los hoteles, restaurantes de cierta categoría y **tiendas suelen aceptar pagos con las tarjetas de crédito extranjeras más habituales**. No obstante, te recomendamos llevar siempre dinero en efectivo para no tener problemas.

Por otro lado, hay que tener en cuenta que los bancos, oficinas de cambio y algunos hoteles y tiendas **aceptan cheques de viaje**.

Idioma

En Sudáfrica hay **11 idiomas oficiales de Sudáfrica: afrikáans, inglés, ndebele, sotho del norte, sotho, suazi, songa, tswana, venda, xhosa y zulú**. Menos del 2% de los sudafricanos hablan un primer idioma que no sea el oficial, mientras que la mayoría de los sudafricanos

domina más de una lengua.

Electricidad

La corriente eléctrica en Sudáfrica es de **220 o 230 voltios**. Los enchufes pueden ser de dos clavijas cilíndricas o de tres, más gruesas, de las cuales la más larga es de la conexión a tierra. Por lo tanto, **deberás llevar contigo un adaptador**.

Tasas del país

Las **tasas de salida de Sudáfrica están comprendidas en el precio del billete** de avión, por lo que no tendrás que abonar ningún otro importe al abandonar el país.

Compras

Entre las compras típicas de Sudáfrica, destacan los **diamantes**, la **joyería con metales nobles** (como el oro o la plata), las piezas de **artesanía** de las tribus locales, sobre todo cestería y alfombras, y artículos de **cuero**.

Aduanas

Sólo se pueden pasar por la aduana un máximo de 200 cigarrillos, o bien 50 puros o 250 g de tabaco; 1 litro de bebidas alcohólicas o licores, 2 litros de vino, 50 ml de perfume y 250 ml de agua de colonia. Por otro lado, se aplican restricciones a la hora de sacar moneda extranjera del país, por lo que **se deberán declarar todos los importes superiores a 5.000 rands**.

Por otro lado, los extranjeros que estén de visita en Sudáfrica pueden solicitar el reembolso del IVA de cualquier producto por estrenar adquirido en el país y con un valor superior a los 250 *rands*. Este trámite puede realizarse en el aeropuerto o en los pasos fronterizos terrestres, dirigiéndose al agente de aduanas de la oficina de reembolso del IVA.



Guía de Seychelles

Este bello archipiélago de 115 islas ubicado en el océano Índico, al noreste de Madagascar es considerado un paraíso tropical. Las islas conservan su belleza salvaje, bendecidas por una paleta de indescriptibles colores: aguas turquesas, exuberante vegetación, preciosas puestas de sol y espléndidas playas de arena blanca.

Un edén para los amantes de la vida salvaje que pueden ver tortugas marinas anidando en

las playas, avistar cientos de pájaros tropicales o contemplas las curiosas palmeras coco de mar en su entorno natural.

Las islas ofrecen experiencias sublimes para todas las preferencias, desde las actividades acuáticas como el snorkel y el buceo, el disfrute de la naturaleza y la vida salvaje o la máxima relajación en los más exclusivos resorts.



¿Sabías que...?

La rana Gardiner de las Seychelles es uno de los anfibios más pequeños del mundo - cabe en una uña de la mano, como se puede ver en muchas fotos- y ha vivido aislada en la selva tropical desde que las islas se separaron del continente hace 4.765 millones de años.

A diferencia de la mayoría de las ranas, estos anfibios no tienen un oído medio con tímpano que transmita el sonido al cerebro, sin embargo, los científicos han descubierto que son capaces de croar y de escuchar a otras ranas y, lo más interesante, es su boca la que hace las funciones de oído.

PUNTOS DE INTERÉS







La Digue



Ile du Cerv



Silhouette



North Island




Ile Cousine



Clima



Gastronomía



INFORMACIÓN ÚTIL

Preparando el Viaje

Documentación necesaria

Los ciudadanos españoles no necesitan tramitar un visado para viajar a Seychelles como turistas. Se obtiene una autorización a la llegada al país para una estancia máxima de tres meses.

Es necesario presentar el pasaporte en vigor con una validez mínima de seis meses, un billete de salida, reservas y detalles de contacto del alojamiento en Mauricio y, aunque no suele ser habitual, puede que se solicite demostrar que se posee fondos económicos suficientes para la estancia.

Vacunación y salud

No se necesita ningún certificado de vacunación, a excepción de viajeros que provienen de una zona con riesgo de fiebre amarilla, a quienes se exige certificado de vacunación contra esta enfermedad.

Seychelles se encuentra libre de malaria.

Se recomienda contratar un seguro médico internacional que cubra los gastos ocasionados por un accidente o enfermedad inesperada y que, en caso necesario, cubra los gastos de repatriación.

Clima

Clima tropical con pocas variaciones durante el año. La temperatura ambiental se sitúan entre los 24°C y los 32°C.

Los vientos alisios hacen que el clima sea ligeramente más cálido y húmedo de octubre a abril y más fresco y seco de mayo a septiembre.

Diferencia horaria

La diferencia horaria respecto a España es de 3 horas más en invierno y de 2 horas más en verano.

Compras

La isla de Mahé es la mejor para ir de compras, ya que concentra la mayor parte de la población.

Las pequeñas tiendas locales se especializan en artículos tradicionales como perfumes o el té de Seychelles. La más conocida es la Casa Kenwyn, situada en la capital de Victoria y ejemplo del estilo arquitectónico colonial francés.

También es muy interesante pasear por los mercados de Mahé. En el centro de Victoria se encuentra el mercado de Sir Selwyn Clarke, bullicioso y animado, especialmente los sábados.

En él se venden frutas, verduras, especias y carnes y pescados frescos.

Los estudios y galerías de arte son muy habituales en las islas de Mahé y Praslin. En ellos se exhiben obras de artistas locales, algunos de ellos reconocidos internacionalmente.

En el Destino

La moneda

La moneda oficial es la rupia de Seychelles que se divide en 100 céntimos.

Las monedas son de 1, 5, 10 y 25 céntimos y 1 y 5 rupias. Los billetes de 10, 25, 50, 100 y 500 rupias.

En casi todas partes se aceptan euros o dólares.

Bancos y tarjetas de crédito

Las tarjetas de crédito más habituales como MasterCard y Visa se aceptan en la mayoría de establecimientos.

Es fácil entrar bancos en Mahé, Praslin y La Digue.

Corriente eléctrica

La corriente eléctrica es de 220 voltios. Los enchufes son iguales a los de Reino Unido, con tres patillas, por lo que es necesario el uso de un adaptador para cargar el teléfono o utilizar aparatos eléctricos.

Idiomas

Los idiomas oficiales son el inglés, el francés y el criollo.

Seguridad

Seychelles es un destino muy seguro con bajas tasas de delincuencia y elevada sensación de seguridad en todas las islas.

Se recomienda tomar las precauciones básicas, como guardar los objetos de valor en la caja fuerte del hotel.

Aduanas

Se puede introducir en el país un máximo de 400 cigarrillos, 2 litros de alcohol, 2 litros de vino y 200 ml de perfume. Por encima de estas cantidades, se debe declarar a la llegada.

Se necesita un certificado del vendedor para sacar del país la especie coco de mar.

Ciudad del Cabo

Ubicada en el extremo norte de la península del Cabo y a unos 50 km del cabo de Buena Esperanza, **Ciudad del Cabo es la capital legislativa de Sudáfrica** —allí se ubican tanto el Parlamento Nacional como muchas otras sedes gubernamentales—, así como la capital de la provincia Occidental del Cabo, la segunda urbe más poblada del país y una de las más grandes (posee 2.499 km² de superficie).



Asimismo, esta localidad es famosa por su **puerto** —el más importante a nivel nacional hasta los años ochenta, cuando le aventajó el de Durban—, por su extraordinaria **biodiversidad** y por la presencia de la **montaña de la Mesa**, elegida como a una de las Siete Maravillas Naturales del Mundo por votación popular.

Considerada por muchos como una de las ciudades más bellas del mundo por su geografía, **Ciudad del Cabo es el principal destino turístico del país.**

En sus orígenes, se desarrolló como un punto de abastecimiento para los barcos holandeses que viajaban a África oriental, India u otros lugares de Asia, más de dos siglos antes de la inauguración del Canal de Suez en 1869. La llegada del navegante holandés **Jan van Riebeeck**, el 6 de abril de 1652, supuso la creación del primer asentamiento europeo en el África subsahariana. Hasta el crecimiento de Johannesburgo y Durban, fue la mayor ciudad sudafricana. En la actualidad, es la urbe más meridional del continente.

El clima imperante es de carácter **mediterráneo**. Los inviernos —es decir, los veranos en el hemisferio norte— son suaves y húmedos, y los veranos —los inviernos en el hemisferio norte— son cálidos y secos. Las lluvias acostumbran a ser breves, pero torrenciales.

Uno de los rasgos más característicos del lugar es su flora única, que reúne **miles de especies de plantas y 19 tipos de vegetación**. La especie más extendida en la región del Cabo es el **fynbos** (*bush thin*, en afrikáans), una familia de plantas que crece en climas semidesérticos, y que se ha adaptado perfectamente a la aridez de la zona.

Por lo que respecta a sus alicientes turísticos, cabe mencionar que el monumento más antiguo de Ciudad del Cabo es el **castillo de Buena Esperanza**, levantado en 1666 por los holandeses y convertido actualmente en el centro de la ciudad. Además, esta urbe permite admirar el único molino de viento completo en Sudáfrica: **Mostert's Mill**, construido en 1796 y restaurado en 1935 y 1995.

Otro rincón de visita obligada es el **Jardín Botánico Nacional de Kirstenbosch**, 36 hectáreas de espacios protegidos y con una gran riqueza de fauna y flora. Una vez allí, el recién llegado podrá contemplar numerosas especies de plantas amenazadas de la región florística del Cabo. En el año 2004, Kirstenbosch y el resto de la región fueron declarados **Patrimonio de la Humanidad por la UNESCO**.

El área de Cape Winelands, y especialmente las ciudades de Stellenbosch, Paarl y Franschhoek, son lugares muy populares para hacer **excursiones de un día desde Ciudad del Cabo**. Otros puntos turísticos de interés son Camps Bay, Sea Point, Hout Bay, Constantia, Rondebosch, Newlands, Somerset West, Hermanus y Stellenbosch. Por supuesto, tampoco hay que olvidar las **playas** locales, muy apreciadas para la práctica del surf.

Entre las actividades más populares en Ciudad del Cabo, destacan el **avistamiento de ballenas francas australes y ballenas jorobadas** desde la costa durante la temporada de cría, de agosto a noviembre. A su vez, los delfines de Heaviside son endémicos de la zona y se pueden ver desde el litoral norte de Ciudad del Cabo.

Como curiosidad, conviene destacar que Robben Island (literalmente, 'isla de las focas'), una isla próxima a Ciudad del Cabo, estuvo preso durante 18 años el líder del movimiento *antiapartheid* y Premio Nobel de la Paz Nelson Mandela.

Durban

Enmarcada en la bahía de Natal y junto al océano Índico, la ciudad de Durban es un importante destino turístico que acoge en la actualidad el **principal puerto comercial de Sudáfrica**.

Pertenece a la provincia de Zululandia, es también la tercera ciudad del país, tan sólo superada por Johannesburgo y Ciudad del Cabo. Se trata, además, de la más cosmopolita de las tres, con el zulú como el idioma más hablado, seguido del inglés, el afrikáans y el hindi.



La historia de Durban se remonta a las postrimerías del siglo XV. Un episodio clave tuvo lugar el 25 de diciembre de 1497, día en que **el navegante portugués Vasco da Gama alcanzó la zona y la bautizó como Port Natal**. Más de tres siglos después, en 1823, el comerciante británico Henry Fynn obtuvo el permiso del rey zulú Shaka para establecer un puerto comercial permanente en Port Natal. En 1835, el lugar pasó a denominarse Durban —homenajeando así al gobernador de la colonia de Cabo, Sir Benjamin d’Urban—, y en 1844, la región fue anexionada definitivamente a dicho territorio colonial.

Hacia el final del siglo XIX, el puerto de Durban experimentó un considerable desarrollo económico. En este contexto, y a partir de 1855, miles de personas procedentes de la India y otros puntos de Asia desembarcaron en Durban para ir a trabajar en las plantaciones de caña de azúcar.

Durante el siglo XX, la ciudad continuaría desarrollándose y, **en la década de 1980, se convirtió en el mayor puerto del país**. Desde él, se exportan grandes cantidades de carbón, minerales, maíz y azúcar, entre otras mercancías. Además, empezó a ser en esas fechas un **destino vacacional** muy apreciado por los habitantes de la región histórica de Transvaal.

Entre sus principales alicientes turísticos, cabe mencionar la **sede del Ayuntamiento** (1910). Inspirada en la casa consistorial de Belfast, da cabida al **Museo de Durban**, dedicado a la historia natural de Natal. Tampoco desmerecen la **oficina de correos** (1885), el **reloj Da Gama**, sito en Victoria Embankment y donado por el gobierno portugués en 1877 en memoria del explorador luso Vasco da Gama; la **estatua de Bartolomeu Dias**, también en Victoria Embankment; la **mezquita de Juma**, una de las mezquitas más grandes del hemisferio sur; el **hotel Britannia**, ubicado en Umgeni Road y originario de 1877; la **antigua estación** (1892), la **Casa del Elefante** (1850), la **catedral Emmanuel**, dedicada al culto católico y construida entre 1902 y 1904; los **Jardines Botánicos**, inaugurados en 1849 y considerados como uno de los más bellos del mundo, y el **Viejo Fuerte** (1842), cuyo museo está dedicado a la historia de la región y a las guerras coloniales de Natal.

Asimismo, Durban también permite disfrutar del océano y del sol en **South Beach**, una animada zona de playa repleta de tiendas, cines y otros espacios de ocio.

A apenas 27 km de Durban, en el litoral, se encuentra la localidad costera de **Amanzimtoti**. El área también está tachonada de lagunas, magníficos parques naturales y la reserva natural de **Oribi Gorge**, famosa por sus impresionantes cataratas.

Johannesburgo

Johannesburgo es la capital de la provincia de Gauteng y la **ciudad más rica del país, así como la más poblada a nivel nacional y la tercera de África**. Junto con Pretoria, urbe de la que la separan unos 50 km, forma una de las 30 áreas metropolitanas más grandes del mundo, con más de 12 millones de habitantes.



Situada cerca de los depósitos auríferos de Witwatersrand, Johannesburgo es el **motor económico del país**. No en balde, es la sede la bolsa sudafricana.

El topónimo *Johannesburg* significa en afrikáans y holandés ‘el pueblo de Johann’. Esta denominación se refiere a dos personas que jugaron un papel crucial en la fundación de la ciudad en 1886: el vicepresidente Christiaan Johannes Joubert y el primer inspector general Johann Rissik. Su nombre en zulú es Egoli, que significa ‘ciudad de oro’.

La historia de esta localidad se inicia cuando el coronel sudafricano Ignatius Ferreira decidió instalar un campamento militar en lo que se convertirá en Ferreirasdorp, la parte más antigua de la ciudad, que en 10 años pasaría a ser la principal área urbana del antiguo Transvaal. El desarrollo de Johannesburgo estaría estrechamente ligado al **descubrimiento de oro en 1886**. Más adelante, las grandes inversiones inmobiliarias en la década de 1930 y 1970 contribuirían aún más al desarrollo de la ciudad.

Situada a 1.650 m sobre el nivel del mar, Johannesburgo posee un **agradable clima oceánico**, que se caracteriza por presentar temperaturas cálidas durante el día: de hecho, registra alrededor de 28 °C o 30 °C durante el verano austral y entre 10 °C y 20 °C en invierno. No obstante, las noches suelen ser frías, con valores de 15 °C en verano y de 0 °C en la temporada invernal.

Entre los principales reclamos turísticos de Johannesburgo, cabe referirse a las **ruinas de la oficina de correos**, ubicadas en Rissik Street. Abandonado en 1996, el edificio fue víctima de un incendio en el 2010. Recientemente, se ha abierto un debate acerca de una posible rehabilitación.

Por otro lado, conviene tener en cuenta que el centro de la ciudad —anteriormente llamado Distrito Central de Negocios o CBD en sus siglas en inglés— incluye un **centenar de edificios art déco** de los años treinta y cuarenta del siglo XX. Los más notables se encuentran en Main Street y Commissioner Street. Tampoco hay que perder de vista la generosa oferta de **teatros** de Johannesburgo, en los que se representan espectáculos orientados al público internacional.

Del mismo modo, Johannesburgo también cuenta con un **parque zoológico de 54 hectáreas**, inaugurado en 1904 y situado en Jan Smuts Avenue, una de las avenidas más importantes de la ciudad. En frente del zoológico, hay un gran parque con un lago artificial: **Zoo Lake**.

Conviene destacar que, pese a la fama de peligrosidad que perseguía a algunos barrios de Johannesburgo desde la década de 1980, la **seguridad ha mejorado sustancialmente**, gracias en parte a la organización del Mundial de fútbol del 2010 y a los esfuerzos realizados por las autoridades locales este ámbito.

Unos 8 km al sur de Johannesburgo, en el lugar donde hubo el pozo de una mina que fue explotada entre 1887 a 1971, abre sus puertas el parque temático de **Gold Reef City**, un parque de atracciones ambientado a principios del siglo XX, cuando la minería era una actividad en pleno apogeo.

Parque Nacional Kruger

El Parque Nacional Kruger puede presumir de ser la **mayor reserva de caza de Sudáfrica**. Con una extensión de casi 20.000 km², posee unos 350 km de largo de norte a sur y 60 km de ancho de este a oeste, por lo que su tamaño es comparable al de Gales o Israel.



Situado en el noreste del país, al este de la antigua Transvaal (actualmente, Mpumalanga y Limpopo), limita al norte con Zimbabue y al este con Mozambique, y cubre la mayor parte del este inferior del Veld, denominación con la que se conoce a las praderas sudafricanas.

Este espacio protegido debe su nombre a Paul Kruger (1825-1904), líder de la resistencia bóer contra los británicos y presidente de la República Sudafricana, quien estaba detrás de la creación de la **reserva de caza de Sabi**, a partir del cual nacería el parque nacional en 1926.

En el año 2002, el Parque Nacional Kruger se unió al Parque Nacional de Gonarezhou de Zimbabue y el Parque Nacional de Limpopo de Mozambique para formar el **Parque Transfronterizo del Gran Limpopo**, y fue **declarado Reserva de la Biosfera por la UNESCO en el 2001**.

Situado en un lugar en el que la presencia humana está documentada desde hace 1,5 millones de años, el Parque Nacional Kruger se divide en seis ecosistemas que dan cabida a **1.982 especies de plantas**.

Sin embargo, su principal característica es su extraordinaria riqueza ornitológica. De hecho, **se han registrado 517 especies de aves, de las cuales 253 son endémicas del parque**. Entre las más notables, conviene mencionar el avestruz, la gallina de Guinea, el pato, la cigüeña, la garza, la paloma, el loro, el martín pescador, el abejaruco, el águila africana, el buitre, el búho y el cálao.

En cuanto a los mamíferos, este espacio protegido es el hogar del grupo de grandes mamíferos africanos conocido como **Big Five: leones, leopardos, elefantes, rinocerontes y búfalos**.

En concreto, el parque cuenta con **147 especies de mamíferos**. Este abanico de biodiversidad también comprende guepardos, perros salvajes, hienas, cebras, hipopótamos, jabalíes, jirafas e impalas, entre otros.

Durante años, estos últimos paquidermos dieron más de un quebradero de cabeza los responsables del parque por un problema de superpoblación —llegaron a superarse los 11.000 ejemplares, cuando 8.000 es el máximo que se considera sostenible—, lo que obligó a adoptar métodos de contracepción entre los elefantes desde mediados de la década de 1990.

Por último, vale la pena subrayar que este espacio protegido acoge **119 especies de reptiles**, incluyendo 5.000 cocodrilos del Nilo; **52 tipos de peces y 35 de anfibios**.

Pretoria

Pretoria, la **capital administrativa de Sudáfrica**, se localiza a los pies de las colinas occidentales de las sierras de Magaliesberg orientales y a ambos lados del río Apies. Fundada en 1855 por el hijo del estadista



bóer Andries Pretorius, fue allí donde en 1899, coincidiendo con la segunda guerra de los Bóeres, estuvo preso Winston Churchill, quien lograría fugarse. En 1910, Pretoria se convirtió en la capital nacional.

La ciudad posee un innegable interés turístico y, al mismo tiempo, **se puede recorrer a pie sin problemas**. De ahí que cada vez sean más los turistas quienes optan por hospedarse allí para descubrir las reservas naturales de la antigua Transvaal. Sin duda, **la mejor época del año para visitar Pretoria es durante la primavera austral, de octubre a noviembre**, cuando las jacarandas en flor confieren un bonito color índigo a las calles de la ciudad.

La arteria principal de Pretoria es **Church Street**, mientras que su punto neurálgico es **Church Square**, punto en el que se levantó la primera iglesia de la ciudad. La plaza está rodeada de monumentos que atestiguan su pasado afrikáner, como la estatua del líder bóer y presidente de Transvaal **Paul Kruger**, ubicada en el centro de la plaza y obra del escultor neerlandés Anton van Wouw.

Asimismo, tampoco hay que perderse el **Raadsaal**, el antiguo Parlamento de Transvaal, que data de 1889; el **antiguo Banco Holandés** (1896), el **Palacio de Justicia** (1897-1902), en el que el premio Nobel de la Paz y líder antisegregacionista Nelson Mandela fue juzgado en 1963, la **oficina de correos** (1910) y el **Café Riche** (1905).

En el apartado de viviendas singulares, cabe referirse a **Barton Keep**, en Jacob Maré Street, una casa de estilo victoriano construida en 1888 y que fue propiedad de Edmund Francis Bourke, alcalde de Pretoria en 1903. Se trata de uno de los últimos vestigios de casas residenciales típicas de finales del siglo XIX. Desde 1982, es Monumento Nacional. También vale la pena acercarse a **Melrose House**, en la misma calle, y cuyas estancias dan cabida a un museo. Fue aquí donde se firmó el Tratado de Vereeniging, que puso punto final a la segunda guerra de los Bóeres (1899-1902).

Otro tanto podría decirse de la **casa de Paul Kruger**, sita en el número 60 de Church Street West. Este inmueble alberga varias pertenencias del político bóer que le da nombre, y es Monumento Nacional desde 1936.

Esta misma calle acoge una iglesia reformada holandesa, conocida como **la iglesia del Presidente o la iglesia Kruger**. Levantada entre 1896 y 1897 y de estilo neorrenacentista holandés, es Monumento Nacional desde 1979.

Igualmente, te recomendamos dedicar un tiempo a conocer el **cementerio** en el que descansan personalidades históricas como Andries Pretorius, Paul Kruger o el sociólogo Hendrik Verwoerd, entre otros. No menos remarcable es la **estación central** (1908-1910) diseñada por Herbert Baker y un magnífico ejemplo de arquitectura neocolonial.

El **Teatro Estatal**, inaugurado en 1981, se localiza en la antigua plaza del mercado, cerca de Lilian Ngoyi Square. A su vez, el **Ayuntamiento de Pretoria** es famoso por su carillón de 32 campanas, inaugurado en 1935. Una estatua ecuestre de Andries Pretorius y una estatua de bronce de su hijo Marthinus Wessel Pretorius, fundadores de la ciudad, presiden Pretorius Square, que separa el Ayuntamiento del Museo de Transvaal. Esta institución, sita en Paul Kruger Street, está dedicada principalmente a la geología, la arqueología y la historia natural de la zona.

Erasmus Castle o Die Spookhuis (1903), en el distrito de Erasmuskloof, se construyó siguiendo los planes de un arquitecto holandés. Sin duda, es otro remanente icónico de la arquitectura victoriana de Pretoria. En ruinas y amenazada con la demolición a finales de la década de 1970, fue adquirida en 1986, antes de pasar a ser objeto de protección oficial.

Por otro lado Pretoria reúne varios jardines públicos realmente hermosos, como **Burgers Park** (1882), **Princes Park**, **Springbok Park** y los **Jardines Botánicos**. Mención aparte merece el **Austin Roberts Bird Sanctuary**, en el distrito de New Muckleneuk. Este espacio protegido, que reúne 170 especies de aves, fue inaugurado en 1958 y forma parte del patrimonio nacional.

En el apartado museístico, hay que citar el **Museo de Arte de Pretoria** (1962-1964), depositario de una interesante colección de arte sudafricano; el **Museo Nacional de Historia Cultural** y el **Museo al Aire Libre**, que exhibe una colección de arte rupestre prehistórico y un departamento dedicado a los grupos de la etnia afrikáner.

Oudtshoorn

En el corazón de **Little Karoo**, un fértil valle que limita al norte por las montañas Swartberg, y al sur por las montañas Langeberg y Outeniqua, se encuentra esta pequeña ciudad de nombre casi impronunciable, y que debe su fama internacional a sus numerosas **granjas especializadas en la cría de avestruces**.



Esta urbe, situada en un enclave semidesértico de innegable belleza paisajística, es uno de los puntos más turísticos de la zona.

Sus largas avenidas rectilíneas, que se despliegan a lo largo de varios kilómetros, otorgan a este centro urbano una apariencia muy similar a la de las grandes ciudades estadounidenses. No obstante, se trata de una localidad apacible, con poca vida nocturna pero siempre muy animada. Sin lugar a dudas, **posee una atmósfera que invita a pasear** y a descubrir diversos atractivos naturales situados en sus inmediaciones. De hecho, Oudtshoorn cuenta con granjas de avestruces abiertas al público, restaurantes en los que probar la carne de este enorme pájaro africano, bonitos paisajes naturales y excelentes *bed & breakfast*.

No muy lejos de allí, a menos de 30 km, se hallan las **cuevas de Congo**, consideradas por muchos como una de las grandes maravillas naturales de África y una de las mayores cavidades subterráneas del mundo. Con una fascinante estructura de bóvedas de piedra y preciosas estalactitas y estalagmitas, estas grutas de **100 millones de años de antigüedad** se despliegan a lo largo de 600 m bajo tierra y con techos de 16 m de altura. Afortunadamente, estas cuevas están abiertas al público, que puede explorar su interior con la ayuda de linternas y de la mano de guías expertos, lo que les hará sentir como verdaderos exploradores.

Por último, conviene señalar que Oudtshoorn también permite acercarse hasta el **paso de Swartberg** (Swartberg Pass). Éste atraviesa las denominadas montañas Negras, que atraviesan de este a oeste la provincia de Cabo Occidental, en el sudoeste del país. Este sugerente rincón brinda al viajero paisajes espectaculares, donde las grandes protagonistas son rocas de más de 100 millones de años.

Ruta Jardín

La denominada Ruta Jardín (Garden Route) es una de las grandes joyas turísticas de Sudáfrica. Este fotogénico itinerario incluye una zona que abarca, aproximadamente, la franja costera situada entre **Stil Bay** (al este de Moseel Bay) y la desembocadura del río Storms, en el **Parque Nacional Tsitskama**.



En el sur, se halla jalonada de una idílica sucesión de playas salvajes, mientras que la parte norte está dominada por las montañas de Outeniqua y Tsitskama. Hay quien considera que la Ruta Jardín se extiende hasta **Jeffreys Bay**, aunque no todo el mundo comparte este punto de vista.

En cualquier caso, los jardines no son la nota predominante, sino un extraordinario **bosque primario de 650 km²**. Hasta la llegada de los colonizadores y el nacimiento de la industria de la madera, gran parte de la costa se encontraba cubierta por una tupida vegetación.

Desgraciadamente, miles de hectáreas de *stinkwood trees* y *yellowwood trees*, dos de las especies de árboles más habituales, fueron deforestadas por los británicos en el siglo XIX. Actualmente es posible ver plantaciones de eucaliptos y pinos destinados a la fabricación del papel. Por suerte, **en el área de Knysna aún se puede contemplar una pequeña muestra de bosque primario**.

En la zona de costa, el rasgo más definitorio son sus extensas bahías, sus kilométricas sucesiones de dunas, sus extensas playas y su poderoso oleaje. Sin embargo, también hay tranquilas y recoletas calas, así como lagos y lagunas muy apartados.

En cuanto al clima, hay que tener en cuenta que las temperaturas raramente caen por debajo de los 10 °C en invierno, y no es habitual que superen los 30 °C en verano. La densidad de bosque en algunas zonas, así como su diversidad orográfica, provocan lluvias intensas a comienzos y a finales del invierno austral.

Por todo ello, la Ruta Jardín es uno de los lugares más pintorescos de Sudáfrica y una de las regiones costeras más espectaculares del planeta. Sus colinas, valles y bosques milenarios, hogar de **elefantes y buitres**, son perfectos para realizar rutas de **senderismo**.

A su vez, sus playas ofrecen puntos ideales para la práctica del **surf**, y las ciudades con encanto situadas a lo largo de la costa cuentan con algunos de **los mejores campos de golf del sur de África**. No obstante, si lo que busca el viajero es descargar adrenalina, no hay que perder de vista que la Ruta Jardín concentra **algunos de los puntos de bungee jump más altos del mundo**, lo que garantiza saltos inolvidables para quienes busquen emociones fuertes.

Entre las principales localidades turísticas, destacan **Mossel Bay, Wilderness, Plettenberg Bay y Knysna**.

Gastronomía

La cocina sudafricana se caracteriza por ser sabrosa y aromática, así como por la marcada influencia de los **platos típicos holandeses**, introducidos por los bóeres en el siglo XIX. No obstante, la cocina neerlandesa no es la única que ha dejado su impronta: también lo ha hecho **gastronomía malaya, indonesia, india y china**, que era la propia de los esclavos asiáticos traídos para servir de mano de obra.



En cualquier caso, la tradición culinaria sudafricana también bebe de los pueblos indígenas que habitan en el país, como los khoisanes, los xhosas, los zulúes y los basothos.

El plato nacional es **braaivleis**, una barbacoa que se hace cavando un foso, y sobre la que se enciende un fuego para asar sobre ellas carne de cordero o carnero, que son las más apreciadas para los sudafricanos. Se trata de una herencia de los *treekers*, los colonos que se adentraban en tierras ignotas con carretas tiradas por bueyes. Otro tanto se puede decir de las conservas de fruta y las carnes ahumadas o saladas, como **biltong**, tiras de gamo o avestruz secadas al sol.

Otras recetas recurrentes son el **bobotie**, un pastel a base de carne, pasas y huevo cocido, generalmente acompañado de arroz amarillo, salsa, coco, plátanos en rodajas y salsa picante; el **biryani**, un plato de arroz preparado con especias, carne, huevos o verduras; el **boerewors**, una salchicha a la parrilla; el **mieliepap**, puré de maíz con carne en salsa; el **mala mogodu**, un plato de tripas que se sirve con espinacas; el **sosatie**, un pincho de carne marinada; el **potjiekos**, un guiso tradicional afrikáans, hecho con carne y verduras y cocinado a la brasa en una olla de hierro fundido; el **tamatiebredie**, un guiso de cordero y tomate; el **fricadelle**, albóndigas picantes con cebolla; el **sándwich Gatsby**, muy popular en Ciudad del Cabo y consistente en un rollo relleno de carne y patatas fritas, y el **hoenderpastei**, un succulento pastel de pollo.

Aunque la pesca no es la tónica habitual en los fogones sudafricanos, este ingrediente es el protagonista de platos como el **snoek**, un pescado local ahumado o a la brasa.

Muchos de estos platos se acompañan del llamado **potbrood o boerbrood**, un pan salado al horno de piedra que se prepara en un recipiente de hierro fundido.

La gastronomía sudafricana es también generosa en postres. Como ejemplo, convendría referirse al **melktert**, un pastel a base de leche, o el **melkkos**, también elaborado con este mismo ingrediente. No menos deliciosos resultan el **pudin Malva**, hecho con mermelada de albaricoque; los **koeksisters**, preparados con harina y mantequilla; el **amasi**, una especie de cuajada, y el **mealie bread**, un pan dulce horneado con harina de maíz.

Por otro lado, no hay que perder de vista que Sudáfrica es un gran productor de vinos ya desde la época de los primeros colonos. Éstos lo producían para abastecer a los barcos holandeses


que hacían escala en el Cabo en su ruta hacia las India.

En la actualidad, los **vinos tintos y blancos** de las zonas de Stellenborch y Paarl son muy apreciados en todo el mundo. En cuanto a la bebida nacional, habría que referirse al **vander hum**, un aguardiente de naranjas amargas.

Otras bebidas sudafricanas son el **boeber**, a base de leche, azúcar, cardamomo, canela y agua de rosas, y el **mageu**, una bebida fermentada elaborada con harina de maíz.

Clima

En la mayor parte de su territorio, Sudáfrica posee un **clima templado**, ya que el país se encuentra rodeado por los océanos Atlántico e Índico en tres de los cuatro lados. Además, se localiza en una de las zonas climáticas más cálidas del hemisferio sur. No obstante, y debido a su variada topografía y la influencia oceánica, el país da cabida a un amplio abanico de áreas climáticas.



Éstas van desde el **clima desértico**, que es el que impera en la zona fronteriza con Namibia, hasta el **clima subtropical**, presente en la frontera con Mozambique y el océano Índico. Aunque Sudáfrica está considerado como un país semiárido, hay una variación considerable en el clima según la topografía.

El extremo suroeste se caracteriza por un clima muy similar al mediterráneo, con inviernos húmedos y veranos calurosos y secos. Esta zona produce la mayor parte del vino en Sudáfrica. Es un lugar en el que sopla el viento durante todo el año, lo que siglos atrás convertía el paso por el cabo de Buena Esperanza una travesía muy peligrosa por los marineros y barcos, ya que provocaba numerosos naufragios.

Más hacia el este, **en la costa sur, las lluvias se distribuyen de manera uniforme durante todo el año**, dando lugar a un paisaje en el que predomina el verde. Esta zona es conocida popularmente como la **Ruta Jardín** (Garden Route).

Por su parte, el **Highveld o Alto Veld**, la zona alta de la meseta sudafricana, es un lugar que registra numerosas precipitaciones y donde no se dan las temperaturas extremas propias del calor subtropical. La ciudad de Johannesburgo se encuentra en el centro de estas tierras altas, a 1.650 m de altitud y con un volumen de lluvia de 760 mm anuales y unos inviernos fríos, pero en los que la nieve suele ser escasa.

El lugar más frío de Sudáfrica es **Sutherland**, al oeste de las montañas Roggeveld, con una temperatura media diaria de 11,3 °C y mínimas de 2,8 °C. No obstante, la temperatura más baja jamás registrada en Sudáfrica se dio en **Buffelsfontein**, donde el mercurio cayó hasta los -18,5 °C. En el interior del país, son habituales las temperaturas más elevadas, con un récord histórico de 51,7 °C, ocurrido en la provincia de Cabo Septentrional, cerca de Upington, en 1948.

Si tienes previsto viajar a Sudáfrica, ten en cuenta que **los inviernos se producen entre junio y agosto**, al hallarse el país en el hemisferio sur.

Mahé

La isla más grande de todo el archipiélago, Mahé, acoge al 90% de la población y cuenta con la mayor oferta de actividades y entretenimiento para el viajero.

La costa este alberga impresionantes playas de fina arena blanca en las que gozar del sol y practicar deportes acuáticos. También es muy recomendable explorar los fondos marino del Parque Nacional Marino de St Anne.



Si prefieres el senderismo y la exótica vegetación, nada mejor que adentrarte hacia el interior de la isla, al Parque Nacional Morne Seychellois o, para los menos aventureros, perderse en el jardín botánico de principios del siglo XX y conocer las 200 especies exhibidas, entre ellas el famoso coco de mar.

La pequeña capital de Victoria es muy agradable para recorrer, ya sea para hacer una visita a su animado mercado, comprar algunos souvenirs en las pequeñas tiendas locales, conocer las numerosas galerías de arte o disfrutar de su vida nocturna.

Port Victoria

Victoria es la capital de las Seychelles, una de las más pequeñas del mundo y donde se concentra un tercio de la población del país.

La vida se centra en torno al mercado, construido en 1840, y una de las principales atracciones turísticas. Paseando por los alrededores se pueden descubrir preciosas casas coloniales, fotografiarse junto al Clock Tower -construido en 1903 en memoria de la reina Victoria, refrescarse en uno de los bares más populares de Victoria, el "Pirate's Arm" o visitar la catedral de la Inmaculada Concepción, de principios del siglo XX.

Te animamos a pasear por sus jardines botánicos y recorrer las galerías de arte, entre las que destaca la del reconocido artista local Georges Camille.



Parslin

La isla de Praslin es la segunda más grande del archipiélago de las Seychelles y hogar del bellissimo Valle de Mai, una reserva natural declarada Patrimonio de la Humanidad por la UNESCO, en la que convive una variada fauna, entre las que se incluyen especies protegidas como el papagayo negro, en un entorno exuberante en el que destaca una peculiar variedad de palmera, el coco de mar.



Las playas vírgenes y las calas solitarias son otro de los atractivos de la isla. Nada mejor que descubrirlas a bordo de un velero y, de paso, surcar las aguas del Parque Nacional Marino de Curieuse, pequeña isla situada al norte de Praslin que es hábitat de 300 tortugas gigantes de Aldabra.

Alphonse Island

La isla Alfonso es una pequeña isla coralina situada a 500 km al suroeste de Mahé. Es un lugar ideal para avistar la gran diversidad de pájaros que pueblan la zona y conocer el arrecife de coral y la fauna marina que habita en sus aguas cristalinas.

Se puede conocer en profundidad la fauna y la flora local gracias a un guía ecologista. También es posible practicar el buceo o la pesca mayor, aprendiendo los distintos métodos de pesca tradicionales de la isla.



Bird Island

Recibe el nombre de la espectacular colonia de unas 700.000 parejas de charranes que anidan en la isla. Los pájaros llegan a finales de marzo, ponen sus huevos en mayo y permanecen en la isla hasta octubre.

En total habitan en la isla tres millones de pájaros y de octubre a diciembre recalán en la isla las aves migratorias euroasiáticas.

La isla es un entorno ideal para descubrir las exóticas especies de peces tropicales y la tortuga esmeralda, además de sus bellos corales.



Denis Island

Esta isla coralina es una de las más exuberantes de Seychelles gracias a su vegetación tropical y ofrece al viajero una experiencia exclusiva en un complejo de lujo.

Cuenta con un pueblo de 90 habitantes y una granja que se puede visitar, pero sin duda una de sus principales atracciones son las tortugas de tierra gigantes.

Es el entorno perfecto para desconectar de la ciudad, recorrer sus extensas playas vírgenes, refrescarse en un océano aguamarina, descubrir el apasionante fondo marino, donde además de apreciar la barrera de coral se puede nadar con vistosos peces de colores, mantarrayas, meros y tortugas de mar.



Desroches

La minúscula isla de Desroches de 7 km de largo por 1 km de ancho es un recóndito paraíso de extensas playas vírgenes y aguas cristalinas.

Es el destino ideal para los amantes del submarinismo, con más de 14 lugares de interés como el Canyon, un laberinto de grutas submarinas y para la pesca de grandes ejemplares. También es posible ver tortugas de mar desovar en la playa.

Puedes recorrer la isla en bicicleta, visitar el pueblo y su faro.



Fregate

La isla Fregate es un edén para los botánicos y amantes de la fauna gracias a su rica y exótica variedad de especies como los cocoteros, papayos, mangos y otras plantas exuberantes. Entre la fauna endémica destaca el melódico tordo de las Seychelles, casi desaparecido en el resto del país.

La isla cuenta con miradores privilegiados en los que disfrutar de unas imponentes vistas panorámicas y con caminos peatonales que bordean la costa o se adentran en la jungla. Es posible pasear por estos senderos con guías botánicos para descubrir las especies autóctonas y encontrarse con tortugas gigantes.



La Digue

Esta pequeña isla ha conseguido escapar del desarrollo turístico de Mahé y Praslin, convirtiéndose en un acogedor paraíso tropical.

Recórrela a pie, en bicicleta o en carro tirado por bueyes hasta llegar a la fotografiada playa de Anse Source d'Argent con sus bloques de granito a orillas de un océano aguamarina. Los más deportistas, pueden ascender los 333 metros del Nid d'Aigle y serán premiados con unas vistas insuperables.

Pese a su tamaño, la isla ofrece múltiples opciones de entretenimiento como la vela, el senderismo, los paseos a caballo o el submarinismo.



Ile du Cerv

A esta pequeña isla se puede llegar en ferry desde Mahé en tan solo 10 minutos. Se puede recorrer la superficie de 1,5 km de largo por 1 km de ancho a pie por los senderos que la bordean. Con suerte te encontrarás alguna de las muchas tortugas gigantes que la habitan.



Rodeada por un arrecife de coral, es el lugar ideal para practicar snorkel y submarinismo en sus aguas turquesas. Te animamos a rodearla en kayak y aprovechar para conocer las islas de Longue, Moyenne, Ronde y Santa Ana situadas en la costa norte, en el parque marino de Santa Ana.

Silhouette

Silhouette es la isla en forma de pirámide que se puede divisar desde Beau Vallon en Mahé. La mayor parte de su territorio es un parque nacional protegido, un oasis para los amantes del senderismo que podrán recorrer el bosque tropical que ocupa el 90% de la superficie.

Sus aguas, hogar de un rico fondo marino, también se encuentran protegidas. Son muy interesantes los acantilados submarinos de granito cubiertos por corales que se pueden admirar practicando submarinismo, uno de las principales actividades que se pueden realizar en la isla junto con el snorkel y la pesca deportiva.



North Island

Situada a 6 km al norte de Silhouette, North Island ofrece al viajero la experiencia más exclusiva en el resort de lujo que alberga.

Parte de las 205 hectáreas de superficie de la isla se pueden recorrer en un tour botánico u ornitológico que te permitirá descubrir especies autóctonas como el petirrojo, el papamoscas negro y la curruca de las Seychelles.

Se puede dar de comer a las tortugas gigantes de tierra, algunas centenarias y, con un poco de suerte, ser testigo de cómo las tortugas marinas desovan en la playa.



Ile Cousine

Otra de las islas privadas más paradisíacas y exclusivas de Seychelles, dedicada a la conservación del entorno natural. Un enclave único en el que disfrutar de sus bellas playas y transparentes aguas y entrar en contacto con la naturaleza salvaje, disfrutando de tortugas gigantes en libertad, una amplia diversidad de aves -algunas autóctonas de Cousine, murciélagos gigantes y hasta tortugas marinas poniendo sus huevos.



Ideal para relajarse y conectar con la naturaleza, también puedes practicar deportes acuáticos como la vela, el windsurf, kayak, buceo o pesca deportiva.

Clima

Las Seychelles gozan de un clima tropical que apenas varía durante el año. La temperatura ambiental se sitúan entre los 24°C y los 32°C y la del agua apenas varía unos grados respecto a la del ambiente.

De octubre a abril los vientos alisios del noroeste traen un clima ligeramente más cálido y húmedo, mientras que los alisios del sudeste, que soplan de mayo a septiembre son más frescos y secos. En diciembre y enero las lluvias son más abundantes.

Cualquier momento del año es bueno para viajar a las islas.



Gastronomía

La cocina criolla, fruto de la gran variedad cultural de los habitantes de las islas, cuenta con matices de la cocina francesa, el exotismo de los aromas de la India y el sabor picante de la cocina oriental.

En sus platos típicos el ingrediente por excelencia es el pescado fresco cocinado de distintas maneras, con especias y hierbas aromáticas. El arroz, las frutas y verduras y los crustáceos también son básicos en la gastronomía de Seychelles.

No te vayas sin probar el pescado o el pulpo a la plancha con salsa de guindilla, jengibre y ajo o los deliciosos curris preparados con leche de coco.





Más de 2 millones de pasajeros nos confiaron sus vacaciones en 2020. ¿Los motivos?

- ✓ Amplia gama de productos
- ✓ Navegación rápida, sencilla y amena
- ✓ Confirmación online de tu reserva
- ✓ Importantes descuentos por Venta Anticipada
- ✓ Los mejores Chollos de Última Hora
- ✓ El mejor servicio de atención al cliente