

# Sudáfrica e Islas del Índico: Ciudad del Cabo y Mauricio

A tu aire con estancia en playa, 9 días

Descubre estas dos joyas del Hemisferio Sur

Existen varias razones por las que al océano Índico se le conoce ya como el *nuevo Caribe*. Comparten una exuberante naturaleza tropical, playas infinitas, temperaturas envidiables y un carácter hospitalario y apacible, así como un atribulado pasado de conquista, colonización, esclavitud y mestizaje. Disfruta a tu ritmo de los irresistibles encantos de dos de los principales destinos turísticos bañados por el Índico: Ciudad del Cabo, paradigma de una Sudáfrica moderna y multicultural; e Isla Mauricio, la llamada *Isla Playa*, el último paraíso perdido de los Mares del Sur.



## SUDÁFRICA E ISLAS DEL ÍNDICO: CIUDAD DEL CABO Y MAURICIO, A TU AIRE CON ESTANCIA EN PLAYA

# Disfruta de las magníficas playas bañadas por el océano Índico

Con más de dos millones de visitantes anuales, **Ciudad del Cabo** se enorgullece de ser la urbe más turística del continente africano. Esta cosmopolita y multicultural metrópolis, la segunda más poblada de Sudáfrica tras Johannesburgo, fue fundada en 1652 por el navegante neerlandés Jan van Riebeeck como estación de abastecimiento para las rutas comerciales de la Compañía Neerlandesa de las Indias Orientales, hasta que este territorio de la África Austral cayese en manos británicas en 1814 tras las Guerras Napoleónicas. Capital legislativa de la **República de Sudáfrica**, pues en ella se ubican las sedes del Gobierno y el Parlamento, y cuna del movimiento anti-apartheid liderado por Nelson Mandela, Ciudad del Cabo agasaja al viajero con un hermoso patrimonio monumental de claras influencias portuguesas, neerlandesas y británicas que repasa su tumultuoso pasado, confirma el esperanzador presente y anuncia un brillante futuro. Por ejemplo, la Iglesia de Santiago, también llamada la *Gran Iglesia*, y los edificios del Parlamento y del Ayuntamiento son dignos de ver. Desde la famosa Table Mountain, elegida como una de las *Siete Maravillas Naturales* del mundo y declarada Patrimonio de la Humanidad por la UNESCO, y la cima de Signal Hill, se disfruta de unas excelentes vistas panorámica de ambos lados de la ciudad y la bahía, donde se funden los océanos Índico y Atlántico. Te recomendamos recorrer sin prisas el pintoresco barrio musulmán, con sus coloridas casas; el encantador centro histórico que alberga, entre otros tesoros, el Castillo de Ciudad del Cabo, District Six y los Jardines de la Compañía; y el Grand Parade, el mayor espacio al aire libre de la ciudad. Explora en los alrededores y a tu ritmo las Winelands, famosas por sus bodegas y sus edificios de arquitectura holandesa del Cabo; Robben Island (Isla de las Focas), una isla penitenciaria tristemente célebre por haber sido cárcel de importantes personalidades como el propio Mandela, quien estuvo 27 años encarcelado; y playa Boulders, el único enclave del planeta en el que se puede nadar con pingüinos! Y no dejes pasar la oportunidad de sobrevolarla en helicóptero, la actividad turística más demandada en la boyante Ciudad del Cabo, un destino que sin duda te sorprenderá.

El lema oficial de la República de **Mauricio**, *Repiblik Moris* en criollo mauriciano, reza así: *Estrella y llave del océano Índico*. Lo primero, por ser un inolvidable paraíso tropical que brilla con luz propia; y lo segundo, porque al estar situado a unos 900 kilómetros de Madagascar es la puerta de entrada suroeste al océano Índico. Se trata de un país-archipiélago compuesto por las islas de Mauricio, San Brandón o *Cargados Carajos*, Rodrigues y las islas Agalega, que a su vez forma parte de las islas Mascareñas junto a la isla francesa de Reunión. En concreto, Mauricio es un excelente destino de sol y playa, con espectaculares arenales que, aunque no

muy anchos, se extienden a lo largo de kilómetros de costa sin interrupción, dejando a su paso unas maravillosas estampas tropicales. Aprovecha la bajamar para dar un vivificante paseo por unos paisajes idílicos flanqueados por bosques de palmeras y casuarinas, mientras sientes la frescura de la arena bajo tus pies. Navega por la suntuosa laguna coralina que rodea la isla en un catamarán, bucea en el arrecife y relájate en la isla de los Ciervos. Y admira la gran estatua de Shiva y los varios templos hindúes del Grand Bassin ubicado en el sur de la isla, a donde los fieles acuden a realizar sus ofrendas ataviados con sus coloridas vestimentas. Un ejemplo es el Maha Shivatree, una peregrinación masiva que se celebra todos los años entre finales de febrero y principios de marzo. También al sur se encuentra el Parque Nacional de las Gargantas del Río Negro, último vestigio del exuberante tapiz vegetal que antaño cubría Mauricio, un verdadero paraíso para los amantes del senderismo.

## REPASA EL PROGRAMA DE VIAJE

### Día 1: Ciudad de origen - Ciudad del Cabo

Salida con destino Ciudad del Cabo. Noche a bordo.

### Día 2: Ciudad del Cabo

Día libre. Alojamiento.

### Día 3: Ciudad del Cabo

Día libre. Alojamiento.

### Día 4: Ciudad del Cabo

Día libre. Alojamiento.

### Día 5: Ciudad del Cabo - Mauricio

A la hora acordada, traslado al aeropuerto. Vuelo desde Ciudad del Cabo a Mauricio. Llegada y traslado desde el aeropuerto al hotel seleccionado en Mauricio. Resto del día libre. Alojamiento.

### Día 6: Mauricio

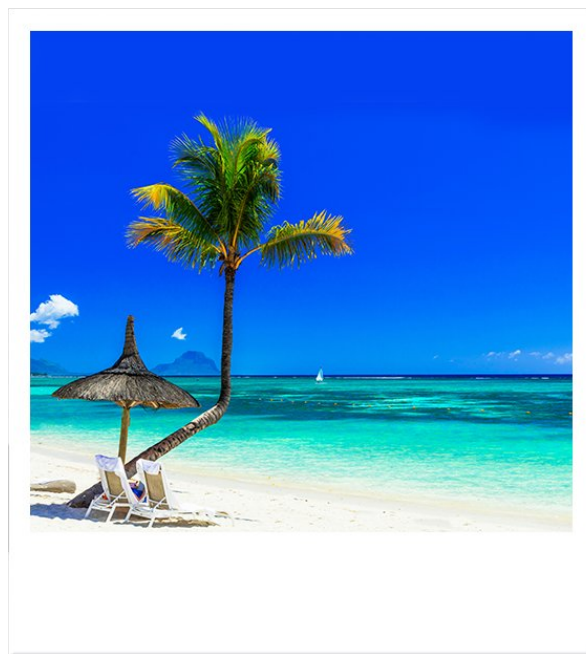
Día libre. Alojamiento.

### Día 7: Mauricio

Día libre. Alojamiento.

### Día 8: Mauricio - Ciudad de origen

A la hora acordada, traslado al aeropuerto. Vuelo con destino ciudad de origen. Noche a bordo.



## Día 9: Ciudad de origen

Llegada. Fin del viaje y de nuestros servicios.

### Sudáfrica e Islas del Índico: Ciudad del Cabo y Mauricio, a tu aire con estancia en playa

**Duración:** 9 Días

**Visitando:** Ciudad del Cabo, Mauricio

**Salidas:** desde enero 2021 hasta diciembre 2021

**Salidas desde:** Barcelona, Madrid

**Tipo de circuito**

Para Parejas

Exóticos

Precio Garantizado

Confirmación Inmediata

Noches Flexibles



## CONOCER EL JARDÍN BOTÁNICO DE KIRSTENBOSCH, EN CIUDAD DEL CABO

# Familiarízate con la espectacular flora del sur del país

Te animamos a descubrir uno de los más hermosos jardines botánicos del planeta, así como uno de los más extensos y admirados: el **Jardín Botánico Kirstenbosch**. Dotado de un diseño funcional y muy pedagógico, esta atracción turística indispensable se localiza en la periferia de Ciudad del Cabo.

Emplazado en el flanco este de la **montaña de Mesa**, fue fundado en 1913 y ocupa un área de 528 hectáreas (el jardín botánico propiamente dicho se despliega sobre 36 hectáreas). Asimismo, otras 478 hectáreas se hallan en las estribaciones de la montaña, y están cubiertas de bosques y **fynbos**, uno de los buques insignia de la vegetación regional. Ésta se caracteriza por la presencia de plantas arbustivas adaptadas a suelos pobres e incendios relativamente frecuentes.

Por lo que respecta al nombre del recinto, lo cierto es que su origen no se conoce a ciencia cierta. No obstante, se sabe que varias familias llamadas Kirsten han vivido cerca de allí. Por lo tanto, es posible que la denominación del jardín proceda de este apellido, ya que Kirstenbosch significa 'bosque de Kirsten'.

Algunas secciones interesantes del complejo actual son el **Jardín de las Esculturas**, el **Peninsula Garden**, que contiene las especies más importantes del cabo de Buena Esperanza; el **Braille Trail**, un itinerario específico para invidentes, y el **Conservatory**, un invernadero en el que se cultivan plantas tropicales. Incluso, se pueden contemplar imponentes baobabs durante el recorrido.

Y un último apunte: de diciembre a marzo, se organizan conciertos al aire libre, sobre todo de música clásica y *jazz*.

Más completo, imposible, ¿no es así?

## ¿Sabías que...

...el primer trasplante de corazón realizado con éxito tuvo lugar en un hospital de Ciudad del Cabo?

Este hito de la historia médica tuvo como protagonista al doctor **Christiaan Barnard** (1922-2001), quien dirigió la operación quirúrgica el 3 de diciembre de 1967.



De todos modos, éste no es el único episodio destacable en la medicina sudafricana. Sin ir más lejos, la tomografía axial computarizada (TAC), utilizada en hospitales de todo el mundo para producir imágenes en tres dimensiones de las estructuras internas del cuerpo humano y para detectar enfermedades, **fue desarrollado por el físico sudafricano Allan McLeod Cormack**, fallecido en 1998, y su colega británico Godfrey Hounsfield. Ambos compartieron el Premio Nobel de Fisiología y Medicina en 1979.

## Detalles de la experiencia

### Duración

Como mínimo, te recomendamos dedicar unas dos horas a la visita.

### Qué necesitas

Calzado cómodo y tener los ojos bien abiertos.

### Recomendaciones

El jardín abre sus puertas a diario, de las 08:00 h a las 19:00 h (hasta las 18:00 h de abril a agosto), aproximadamente. De todos modos, se aconseja consultar el horario antes de la visita. Si eres estudiante, ten a mano tu carnet, ya que suelen aplicar descuentos en el precio de la entrada. Asimismo, también te recomendamos adquirir un folleto explicativo a la entrada, ya que te ayudará a orientarte durante tu itinerario.



## DAR UN PASEO POR LONG STREET

# Aprovecha para hacer tus compras en Sudáfrica

Si quieres empaparte de la esencia de Ciudad del Cabo, nada mejor que pasear por **Long Street, la calle más emblemática de la ciudad.**

Muy apreciada por su atmósfera cosmopolita y bohemia, esta vía está repleta de librerías y tiendas *vintage*, así como cafeterías, bares y restaurantes de cocina africana y de otros rincones del mundo, como la India.

Allí también abren sus puertas diversos **teatros**, en los que en las décadas de 1970 y 1980 se representaron obras contra el *apartheid*, la política de segregación racial entre la población blanca y negra, vigente en Sudáfrica durante gran parte del siglo XX. No obstante, muchos de los teatros de aquella época ya han cerrado, y hoy su espacio lo ocupan tiendas y restaurantes.

Arquitectónicamente, Long Street descuella por sus **bonitos edificios victorianos**, embellecidos con balcones de hierro forjado.

¿No te apetece caminar? En ese caso, ten en cuenta que el autobús de la línea 101 MyCiTi recorre Long Street desde Civic Center hasta Gardens, efectuando cinco paradas a lo largo de su ruta.

## ¿Sabías que...

**...el sobrenombre de Ciudad del Cabo es Mother City, la Ciudad Madre?**

El origen de este curioso apelativo se remonta a la década de 1930, cuando **un diario local de Ciudad del Cabo aseguró que era la única ciudad sudafricana que podía considerarse una metrópolis.**

Los lectores tomaron nota mental de esta afirmación y, dado que la palabra *metrópolis* deriva de dos vocablos griegos —*metros*, que significa ‘madre’, y *polis*, que quiere decir ‘ciudad’—, esto explica por qué los sudafricanos decidieron rebautizar esta urbe como Mother City.

A esta anécdota se suma otra, consistente en una broma muy extendida entre los lugareños. Según se dice, en Ciudad del Cabo todo va a un ritmo más lento en comparación con Johannesburgo. **De ahí que afirmen, con humor, que todo se demore nueve meses.** Es decir, como un embarazo, lo que acentúa esa supuesta faceta *maternal* de la ciudad.



## Detalles de la experiencia


### Duración

La que tú quieras.

### Qué necesitas

Calzado cómodo y ganas de disfrutar de Ciudad del Cabo.





## VISITAR EL VICTORIA & ALFRED WATERFRONT

# Disfruta de una relajante travesía por la costa atlántica

Si quieres sacar el máximo partido a tu tiempo libre en Ciudad del Cabo, no dudes en acercarte al **Victoria & Alfred Waterfront**, el puerto de Table Bay, situado a orillas del océano Atlántico. Diseñado por Adrian van der Vyver, ocupa 123 hectáreas y es el puerto comercial más antiguo de Sudáfrica.

Para conocer el origen de su nombre, hay que remontarse a 1860. Fue entonces cuando el príncipe Alfredo, el segundo hijo de la reina Victoria de Inglaterra, visitó el puerto de la colonia británica del Cabo. Su llegada fue todo un acontecimiento para la población, ya que era la primera vez que un miembro de la realeza se desplazaba a la zona. De ahí que se bautizara el lugar con el nombre de Alfredo y el de su madre.

Actualmente, este complejo recreativo reúne **más de 450 tiendas**, con establecimientos de moda, artículos para el hogar, joyería, marroquinería y *gadgets*. También abren sus puertas el **Museo Zeitz de Arte Contemporáneo de África, dos acuarios, un gimnasio y diversos restaurantes**. Por las calles, también tendrás la oportunidad de disfrutar de espectáculos al aire libre o gozar de una panorámica de excepción.

Sin embargo, no hay que perder de vista que el Victoria & Albert Waterfront también sigue siendo un puerto en funcionamiento, al que los barcos de pesca traen el pescado recién capturado y donde las compañías dedicadas a la logística continúan cargando y descargando contenedores de mercancías.

Por último, no olvides que hay **barcos turísticos** para realizar excursiones por la costa. ¿Te lo vas a perder?

## ¿Sabías que...

**...la mayor derrota militar de un ejército con armas de fuego frente a otro que no las tenía tuvo lugar en Sudáfrica?**

Este episodio fue la batalla de Isandhlwana, acaecida el 22 de enero de 1879 y parte de la guerra anglo-zulú, la primera que enfrentó al Imperio británico y al reino zulú. Once días después de que los británicos iniciaran la invasión del territorio zulú en Sudáfrica, un ejército formado por entre 20.000 y 30.000 nativos atacó una columna británica integrada por 1.800 hombres, algunos de ellos africanos, y unos 400 civiles.



**Los zulúes iban armados fundamentalmente con lanzas de punta de hierro y escudos de cuero de vaca**, aunque hay quien asegura que también disponían de algunos fusiles viejos y mosquetes. En cambio, los combatientes británicos contaban con fusiles, cañones y una batería de cohetes. Pese a la abismal diferencia por lo que respecta a la tecnología militar empleada, **los zulúes acabaron derrotando a los colonizadores**, que acabaron con 1.300 o 1.400 bajas, entre ellos todos los que se encontraban en primera línea de combate. A su vez, los zulúes registraron un millar de pérdidas humanas.


## Detalles de la experiencia

### Duración

Variable. ¡Tú decides!

### Qué necesitas

Ganas de relajarte en uno de los polos de ocio de Ciudad del Cabo. Si vas a navegar, ten a mano un protector solar, una gorra y gafas de sol.



## HACER UN "TOUR" POR EL CABO DE BUENA ESPERANZA, EN CIUDAD DEL CABO

# Regálate unas vistas únicas desde la montaña de Mesa

Aprovecha tu paso por Ciudad del Cabo para realizar un sugerente recorrido guiado por el **cabo de Buena Esperanza** y la fascinante **montaña de Mesa**, famosa por su variada flora y elegida como una de las Siete Maravillas Naturales del Mundo por votación popular.

Aunque el itinerario puede variar dependiendo de la empresa contratada, algunos circuitos suelen iniciar su periplo en el **Bo-Kaap**, anteriormente conocido como el barrio malayo. Este núcleo de población se enmarca en las laderas de **Signal Hill**, y nos habla del pasado esclavista de esta urbe.

La siguiente parada es la montaña de Mesa. Para acceder hasta allí, se coge un teleférico que conduce hacia su cima. Desde allí, gozarás de una magnífica panorámica de 360 grados sobre Ciudad del Cabo, **Table Bay**, las montañas circundantes y el resto del Parque Nacional de la Montaña de Mesa.

Luego, al tomar la carretera que discurre junto al océano Atlántico, tendrás la oportunidad de contemplar preciosas playas de arena blanca, como las de **Clifton, Camps Bay y Llandudno**, así como bellos pueblos costeros, entre los que destacan **Hout Bay y Noordhoek**.

Más adelante, a la altura de Chapman's Peak Drive, se despliega un paisaje sin parangón. El camino finalmente nos lleva a la **reserva natural del Cabo de Buena Esperanza**, con altísimos acantilados y hogar de 1.200 especies de plantas autóctonas, varios mamíferos de pequeño tamaño, antílopes, cebras e incluso el ave más grande de Sudáfrica: el avestruz.

Tras un paseo por **False Bay**, se efectuará una parada en la playa de **Penguin Colony Boulder** para ver al pingüino africano en su hábitat natural. A continuación, volvemos a Ciudad del Cabo libre a través de Simon's Town, Kalk Bay y Muizenburg.

¿Se puede pedir más?



## ¿Sabías que...

**...el color de las plumas de los pingüinos les ayuda a protegerse de los depredadores?**

Aunque pueda resultar chocante, si tenemos en cuenta al medio terrestre en que estas aves se desenvuelven, todo tiene una explicación: desde arriba, su espalda negra se confunde con las oscuras profundidades del océano, y si se miran desde abajo, su vientre blanco pasa desapercibido sobre la brillante superficie de las aguas.



Sin perder de vista el aspecto físico, cabe señalar que **el pingüino más grande es el pingüino emperador**, que alcanza los 1,2 m de altura. En el otro extremo, encontramos al **pingüino azul**, que no supera los 40 cm. Sin embargo, el récord de velocidad es para el poco conocido **pingüino papúa**. También llamado pingüino de vincha, juanito o gentú, puede recorrer a nado 36 km por hora.

Otra característica singular de estos animales es el sistema que emplean para eliminar la gran cantidad de agua de mar que ingieren mientras cazan peces. Éste se basa en la presencia de una glándula especial situada detrás de los ojos, la glándula supraorbital, que filtra el agua salada del torrente sanguíneo. Finalmente, los pingüinos la excretan a través de sus picos o estornudando.

Y aunque esto puede variar según la especie, muchos pingüinos se aparean con una misma pareja temporada tras otra. Del mismo modo, la mayoría de las especies permanecen vinculadas al mismo lugar de anidación durante toda su vida, por lo que a menudo regresan a la misma colonia en la que nacieron.

Por cierto: de las **17 especies de pingüinos existentes, todas se encuentran exclusivamente en el hemisferio sur**. ¡Aprovecha tu viaje a Sudáfrica para ver a estos fascinantes animales en su hábitat natural!

## Detalles de la experiencia

### **Duración**

Normalmente, en torno a las 4 horas. Consulta con el operador contratado la duración de cada circuito.

### **Qué necesitas**

Ropa transpirable, calzado cerrado y cómodo, gafas de sol, gorra, prismáticos y cámara de fotos.



## CONOCE EL ESTILO DE VIDA DE ISLA MAURICIO

# No te pierdas Cauden Waterfront, el Mercado Central y el Fuerte Adelaida

Además de playas paradisíacas e increíbles parajes naturales, Mauricio cuenta con numerosos atractivos y hermosos lugares que merecen la pena visitar. Uno de ellos, es **Port Louis**, la capital y la ciudad más grande de Isla Mauricio. Fundada en 1735 por colonos franceses, su población, que asciende a 200.000 habitantes, está formada por indios, japoneses, africanos y europeos.

Durante tu visita, te recomendamos visitar:

**Cauden Waterfront.** Es la zona más atractiva de la capital y está repleta de centros comerciales, tiendas, restaurantes, terrazas y algún que otro museo. La localizarás en el antiguo puerto de la capital (Puerto Caudan).

**Blue Penny Museum**, un museo que narra la historia de la isla desde sus inicios. Entre sus objetos más importantes se encuentran los sellos de 1 y 2 peniques.

El **Mercado central** es el mejor lugar de Isla Mauricio para comprar artesanía, especias, recuerdos y regalos.

El **Jardín de la Compañía**, un encantador y coqueto parque creado por la Compañía Francesa de las Indias Orientales

El **Fuerte Adelaida**, conocido como “La Ciudadela”, se construyó entre 1834 y 1840 en la parte alta de la ciudad.

**Aapravasi Ghat**, lugar declarado Patrimonio Mundial de la Humanidad. Fue aquí donde Reino Unido comenzó a traer trabajadores contratados de otros países, en vez de recurrir a la esclavitud.

## Información útil

Otras poblaciones que merece la pena visitar son:

- **Rose Hill:** Especialmente conocida por su mercado y los centros comerciales que se concentran alrededor de su plaza principal.
- **Curepipe:** Magnífico ejemplo de arquitectura colonial de la isla. Además de admirar sus edificios, permite ver artesanos que siguen usando antiguas técnicas para la construcción de embarcaciones de madera, el modelaje de la porcelana y el jade o la elaboración de tejidos bordados. También resulta interesante visitar alguna de las plantaciones de té que rodean la localidad.
- **Grande Baie:** Es la capital turística del país y donde se concentra gran parte de la vida nocturna en sus diversos restaurantes y locales de ocio.



## Detalles de la experiencia

### Duración

Media jornada.

### Curiosidades

Te proponemos acercarte al Museo de Historia Natural, donde podrás ver un esqueleto del dodo, la extinta ave más famosa del país.



## DECLARADA PATRIMONIO MUNDIAL DE LA HUMANIDAD POR LA UNESCO

# Tú decides si ascender 250 metros o coronar la cumbre

Si eres de los que prefieres la montaña en lugar de la playa, en el extremo suroeste de Isla Mauricio, encontrarás Le Morne Brabant, una de las montañas más hermosa de Isla Mauricio con 556 metros de altitud.

Para coronar la cumbre, se organizan numerosas excursiones. Y tienes dos opciones: ascender la mitad de la montaña, subiendo los primeros 250 metros, o coronar la cima, alcanzando los 556 metros.

### UN POCO DE HISTORIA

Esta hermosa montaña, que ofrece una preciosa imagen a quien la contempla, fue famosa por su pasado. A lo largo de los siglos XVIII y XIX fue utilizada como refugio por los esclavos fugitivos, conocidos como cimarrones (les marrons).

Tras la abolición de la esclavitud en la isla, una expedición de la policía viajó a la roca el 1 de febrero de 1835 para informar a los esclavos que eran libres. Sin embargo, los cautivos, al no comprender lo que se les decía, se precipitaron al vacío suicidándose. Desde entonces, cada 1 de febrero, los criollos mauricios conmemoran la abolición de la esclavitud.





## No te lo pierdas

Muy cerca de Le Morne Brabant, a tan sólo 5 km y muy próxima al pueblo de Chamarel., se encuentra la Tierra de los Siete Colores, una atracción turística natural formada por una infinidad de dunas de arena de diferentes colores en medio de un frondoso bosque. Los colores predominantes son rojo, marrón, violeta, verde, azul, morado y amarillo. ¡No te lo pierdas!



## Detalles de la experiencia

### Duración

Lo que tu quieras.

### Datos de interés

La península de Le Morne, que se sitúa a los pies del Monte Morne Brabant, cuenta con una costa de arena suave y aguas turquesas y numerosos servicios e instalaciones que ofrecen toda clase de facilidades a sus visitantes.



## DESCUBRE LA ISLA DE LOS CIERVOS

# La encontrarás junto a la costa este de Mauricio

Célebre por sus asombrosas playas de aguas azules y arena blanca, la **Isla de los Ciervos** es una pequeña isla paradisíaca ubicada junto a la costa este de Isla Mauricio.

Sus hermosas playas con su mar azul, arena blanca y desenfadados pinos convierten a este litoral en el mejor escenario posible para disfrutar de los deportes náuticos. Tú decides si relajarte bajo un sol radiante o practicar snorkel, buceo o piragüismo. Además, también, si te animas, podrás volar en parasailing o jugar al golf en el campo del Hotel Le Touessrok de 18 hoyos, uno de los mejores del país. A lo largo de toda la isla, encontrarás numerosos bares y restaurantes, donde disfrutar de una deliciosa comida típica, así como pequeñas tiendas de pareos y otros objetos de playa.

### **SALIDA DESDE ISLA MAURICIO**

Para descubrir esta hermosa isla, deberás contratar una excursión desde Isla Mauricio. Casi todas las excursiones incluyen la recogida en el hotel, el trayecto en barco, la comida y la bebida a bordo y tiempo libre para disfrutar la isla. Los tours a la Isla de los Ciervos se realizan en diferentes tipos de barco, donde destacan los catamaranes, los yates y las lanchas rápidas.



## Información útil

Isla Mauricio es también un paraíso para los amantes del buceo: la barrera de coral, los peces exóticos y la temperatura cálida del agua durante todo el año hacen que la práctica de este deporte sea una tentación irresistible incluso para los que nunca lo han practicado antes. Toda la costa de la isla ofrece espectaculares lugares para el submarinismo como el parque marítimo de Blue Bay, los arrecifes de Flic en Flac, de Le Morne y de las islas del Norte. En total, encontrarás más de 40 centros de buceo en el país y todos los hoteles suelen tener una escuela con cursos de certificación internacional (PADI, NAUI) y ofrecen gratuitamente equipo básico: aletas, gafas y tubo.



## Detalles de la experiencia

### Duración

Lo que tu quieras.

### Datos de interés

Durante la travesía, tendrás la oportunidad de contemplar las hermosas cascadas de Grande-Riviere-Sud-Est. Estas cataratas, que tras nacer en el río y desembocar en el mar con una caída de 15 metros, están cubiertas de exuberante vegetación. Además, alrededor de ellas, podrás ver monos, murciélagos y numerosos pájaros.

### Qué necesitas

Ropa de baño, sombrero y crema solar.



## CONOCE UNO DE LOS LUGARES MÁS MÁGICOS DEL PAÍS

# Aquí se encuentra el templo dedicado a Shiva y a otros dioses como Hanuman o Lakshmi

El lago Ganga Talao, también conocido como Grand Bassin, reposa sus aguas en un cráter natural en el corazón de la isla.

La leyenda cuenta que Shiva conectó Ganges en el cráter apagado y éste se transformó en el actual lago por lo que sus aguas son para los fieles iguales a las del sagrado río de la India.

Además, cerca del lago, localizarás un templo dedicado a Shiva y a otros dioses como Hanuman o Lakshmi.

En la entrada al templo encontrarás las dos estatuas más altas de la isla, ambas de 33 metros de altura, una de Shiva (copia de la del lago de Sursagar en la India) y otra de Durga Maa Bhavani.

Durante el Shivaratri, una festividad popular hindú que se celebra cada año la sexta noche del mes hindú de Phalgun (suele caer entre los meses de febrero y marzo del calendario gregoriano), más de 300.000 peregrinos de la religión hindú (casi la mitad de los hindús de la isla) caminan descalzos desde sus casas hasta este lugar y entre sus coloridos rincones resulta habitual encontrar inciensos encendidos, ofrendas de flores y frutas a los pies de los altares de los diferentes dioses.



## Información útil

Posteriormente, puedes compaginar tu visita del Grand Bassin acercándote al **Parque Nacional de Black River Gorges** que cubre un área de 6.750 hectáreas y comprende centros de información, zonas de picnic y más de 60 kilómetros de caminos, siendo el lugar ideal para descubrir el encanto natural de la isla. En el interior del parque natural se levanta la montaña más alta de la isla, el Pitón de la Riviere Noire, con 828 metros de altura.




## Detalles de la experiencia

### Duración

Variada.

### Localización

En el centro de Isla Mauricio, junto a Mare aux Vacoas.



## Guía de Sudáfrica

Hasta no hace mucho, muy pocos se hubieran imaginado que un país marginado por las naciones libres y democráticas a causa de sus políticas segregacionistas consiguiera romper con la discriminación racial, restaurar la convivencia y consolidarse como uno de los principales destinos turísticos de África. Eso es precisamente lo que ha logrado **Sudáfrica** en tiempo récord.

Tras abolir el *apartheid*, vigente entre 1948 y 1991, la nación vivió sus primeras elecciones democráticas y no raciales en 1994. Así, tras 26 años en la cárcel, **Nelson Mandela** se convirtió en el jefe de Estado más admirado del mundo, lo que contribuyó a poner de moda al denominado *país del arcoíris*.

Al margen de su sorprendente transformación política y social, Sudáfrica lo tiene todo para enamorar al visitante. Uno de sus puntos fuertes es su extraordinaria **diversidad paisajística**, que incluye las bellas playas del océano Atlántico e Índico, de aguas de color azul turquesa; vastas llanuras, sabanas tropicales, sobrecogedores desiertos y montañas nevadas.

El **paisaje urbano** no es menos seductor, ya que aún grandes ciudades de apariencia estadounidense con pequeñas aldeas zulúes,

litoral. Con una superficie que duplica a la de España, este país requiere ser recorrido sin prisas, para saborear sus múltiples matices. Eso sí: en cualquiera de sus rincones, el viajero encontrará gentes abiertas y hospitalarias que convertirán sus vacaciones en una experiencia única.

Con una historia marcada por la llegada de los navegantes portugueses a finales del siglo XV y por la aparición de los colonos holandeses y británicos en el siglo XIX, quienes pugnaron por el control de la zona — en algunos casos, rica en oro y perfecta para el cultivo de la caña de azúcar—, Sudáfrica ha conseguido dejar atrás la barrera impuesta entre negros y blancos, y ha conseguido fraguar una sociedad cada vez más inclusiva, si bien aún subsiste una importante brecha económica entre sus habitantes.

En esta lista de virtudes, no hay que pasar por alto sus **excelentes vinos y las bondades de la elaborada cocina sudafricana**, tan variada como su territorio.

Además, este país es fronterizo con la exótica **Namibia**, uno de los países con menor densidad de población del planeta, y poseedor de unos paisajes salvajes que dejan al viajero sin habla.

la **Ruta Jardín** con modernas metrópolis, como **Durban, Johannesburgo o Ciudad del Cabo**, y las *townships* como la de Soweto con grandes complejos turísticos ubicados en el

¿A qué esperas para dejarte cautivar por Sudáfrica?

## ¿Sabías que...


...las competiciones de saltos de rana es un *hobby* de adultos en Sudáfrica?


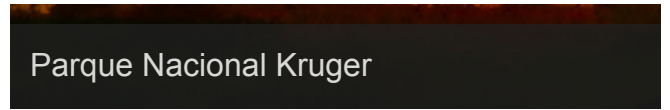
De hecho, estos concursos suelen tener reglas muy estrictas y homologadas a nivel internacional. Estas normas regulan incluso el tamaño de las ranas participantes, cuya longitud no debe ser inferior a los 10,16 cm.

La regla básica del juego es ésta: “La competición de saltos de rana consta invariablemente de tres brincos consecutivos, que se suman para obtener el resultado”.

De acuerdo con el **Libro Guinness** de los récords, el mayor salto de la historia realizado por una rana corresponde a Santjie, un batracio de la especie *Ptychadena oxyrhynchus* que recorrió con tres brincos nada más y nada menos que 10,3 m. Precisamente, la marca se batió en un **certamen celebrado en la ciudad sudafricana de Pietermaritzburg en 1977**.

## PUNTOS DE INTERÉS





## INFORMACIÓN ÚTIL

### Preparando el viaje

Documentación necesaria



Para entrar en Sudáfrica, y si la estancia no supera los 90 días, los ciudadanos españoles sólo necesitan un **pasaporte en vigor con un mínimo de 2 páginas en blanco para la estampación del visado**, y con fecha de caducidad que sea, al menos, 30 días posterior a la fecha de salida del país. Debes de tener presente que no es posible la expedición de pasaportes temporales o de emergencia en el aeropuerto, por lo que aquellas personas que incumplan estos requisitos serán devueltos al aeropuerto de origen. Puede encontrar más información en la página del Departamento de Interior del gobierno sudafricano.

Todos los menores que viajen a Sudáfrica o desde allí deben estar siempre provistos de su **certificado literal de nacimiento** (original sin fecha de caducidad o fotocopia compulsada de menos de 3 meses de antigüedad). El certificado ha de estar **traducido al inglés por un traductor jurado o por la embajada o consulado**. Las autoridades sudafricanas han confirmado a la Embajada española que, en vez de los certificados de nacimiento, **aceptan los libros de familia españoles sellados, firmados y traducidos**.

Además, si viajan solos, acompañados por uno solo de los progenitores o por otros adultos, los menores deberán estar provistos de **autorización de viaje** —una declaración jurada hecha ante notario o la policía, que incluya datos de contacto, como un número de teléfono— y copia compulsada de los pasaportes del progenitor o progenitores que no viajen con el mismo. Como en el caso anterior, la autorización debe estar traducida al inglés por un traductor jurado o por embajada o consulado.

### **Vacunas y salud**

Los viajeros que provengan de países o zonas afectados por la **fiebre amarilla** tendrán que presentar el certificado de vacunación para entrar en Sudáfrica, no habiendo más vacunas obligatorias. En cuanto a las vacunas recomendadas, **se aconsejan las de la hepatitis B y la tuberculosis**.

La **medicina privada en Sudáfrica es muy buena**, si bien resulta muy cara. Por eso, te recomendamos contratar un seguro de viaje lo más completo posible, que cubra durante toda su estancia en el país los gastos médicos y, si fuese preciso, la evacuación médica o repatriación a España.

Aunque **el agua del grifo es de buena calidad**, es preferible que las personas con el sistema digestivo sensible consuman agua embotellada.

Por otro lado, existe riesgo paludismo durante todo el año en zonas de baja altitud, siendo el más crítico el período que va de octubre a mayo.

Finalmente, te recomendamos **no bañarte en aguas estancadas** o con poco movimiento, para evitar así el riesgo de contraer esquistosomiasis.

### **Ropa y material recomendados**

Al encontrarse en el hemisferio sur, en Sudáfrica se dan el invierno y el verano austral. Por eso, deberás poner en la maleta **prendas ligeras si viajes de noviembre a marzo**, ya que en esa época del año las temperaturas oscilan entre los 30 y los 40 °C. Incluye en tu equipaje camisetas, pantalones cortos y largos, camisas de manga larga y una chaqueta (ya que en algunos lugares refresca por la noche). No olvides tampoco el traje de baño y el protector solar

si planeas pasar tiempo en la playa, así como un paraguas o un chubasquero.

En cambio, si viajas **de junio a agosto, lo mejor será que optes por ropa de abrigo**. No obstante, independientemente de la época del año en la que tengas previsto desplazarte, no te olvides las gafas de sol, una gorra y calzado cerrado y cómodo.

Por supuesto, tanto si vas a hacer algún safari fotográfico como si no, ten a mano una **cámara de fotos**, pilas o baterías, cargadores, adaptadores de corriente, tarjetas de memoria adicionales y prismáticos. Cuando se trate de *gadgets* frágiles, llévalos siempre bien protegidos en fundas acolchadas.

Por lo que respecta a los artículos sanitarios, y aunque el riesgo de contraer la malaria en Sudáfrica es bajo, es recomendable tomar precauciones para limitar las picaduras de mosquitos. El **repelente de insectos** es imprescindible, sobre todo si deseas pasar mucho tiempo en contacto con la naturaleza, realizando excursiones u observando la vida silvestre. Además, también te recomendamos llevar medicamentos contra la malaria, previamente recetados por tu médico en España. Siempre que sea posible, duerme debajo de la **red mosquitera** que te facilitarán en tu hotel.

### Diferencia horaria

Sudáfrica se rige por el huso **GMT+1 en invierno y GMT+2 en verano, igual que en la España peninsular**, Baleares, Ceuta y Melilla. Por lo tanto, a menos que vengas de Canarias, no deberás ajustar la hora de tu reloj al llegar al territorio sudafricano.

## En el destino

### Moneda

La moneda oficial del país es el **rand (R) o ZAR**. Aproximadamente, un euro equivale a 16,60 *rands*. El *rand* se divide en 100 centavos. En la actualidad, hay en circulación monedas de 1, 2, 5, 10, 20 y 50 centavos, y de 1, 2 y 5 ZAR.

Es fácil cambiar euros en cualquier parte, y en la mayoría de los **bancos** hay mostradores específicos para el cambio de divisa. Las comisiones que se aplican varían en función del banco, por lo que te recomendamos informarte bien a la hora de decidir el lugar en el que cambiar la divisa. Algunos **hoteles** también ofrecen este servicio, si bien muchos cobran comisiones extremadamente altas. Si lo prefieres, puedes dirigirte a los llamados **forex bureau**, pero hay que **evitar cambiar divisa en puestos callejeros**, ya que son ilegales.

En los hoteles, restaurantes de cierta categoría y **tiendas suelen aceptar pagos con las tarjetas de crédito extranjeras más habituales**. No obstante, te recomendamos llevar siempre dinero en efectivo para no tener problemas.

Por otro lado, hay que tener en cuenta que los bancos, oficinas de cambio y algunos hoteles y tiendas **aceptan cheques de viaje**.

### Idioma

En Sudáfrica hay **11 idiomas oficiales de Sudáfrica: afrikáans, inglés, ndebele, sotho del norte, sotho, suazi, songa, tswana, venda, xhosa y zulú**. Menos del 2% de los sudafricanos hablan un primer idioma que no sea el oficial, mientras que la mayoría de los sudafricanos

domina más de una lengua.

### **Electricidad**

La corriente eléctrica en Sudáfrica es de **220 o 230 voltios**. Los enchufes pueden ser de dos clavijas cilíndricas o de tres, más gruesas, de las cuales la más larga es de la conexión a tierra. Por lo tanto, **deberás llevar contigo un adaptador**.

### **Tasas del país**

Las **tasas de salida de Sudáfrica están comprendidas en el precio del billete** de avión, por lo que no tendrás que abonar ningún otro importe al abandonar el país.

### **Compras**

Entre las compras típicas de Sudáfrica, destacan los **diamantes**, la **joyería con metales nobles** (como el oro o la plata), las piezas de **artesanía** de las tribus locales, sobre todo cestería y alfombras, y artículos de **cuero**.

### **Aduanas**

Sólo se pueden pasar por la aduana un máximo de 200 cigarrillos, o bien 50 puros o 250 g de tabaco; 1 litro de bebidas alcohólicas o licores, 2 litros de vino, 50 ml de perfume y 250 ml de agua de colonia. Por otro lado, se aplican restricciones a la hora de sacar moneda extranjera del país, por lo que **se deberán declarar todos los importes superiores a 5.000 rands**.

Por otro lado, los extranjeros que estén de visita en Sudáfrica pueden solicitar el reembolso del IVA de cualquier producto por estrenar adquirido en el país y con un valor superior a los 250 *rands*. Este trámite puede realizarse en el aeropuerto o en los pasos fronterizos terrestres, dirigiéndose al agente de aduanas de la oficina de reembolso del IVA.



## Guía de Mauricio

Mauricio es una bella isla volcánica situada en el océano Índico a unos 800 km de Madagascar y más de 200 km de Reunión. Sus largas playas de arena fina, las aguas coralinas, una frondosa vegetación tropical, hogar de una exótica fauna, y las cálidas temperaturas que acompañan durante todo el año, la convierten en un paraíso para el viajero.

Su pasado como lugar de abastecimiento

para los navegantes en sus rutas por el Índico y como antigua colonia holandesa, francesa e inglesa se refleja en una rica diversidad y mestizaje cultural y una variada gastronomía.

La isla ofrece experiencias únicas para todos los gustos: actividades acuáticas como surf, buceo o pesca de altura, naturaleza salvaje y exótica, cultura vibrante o la más absoluta relajación.




### ¿Sabías que...?


En el extremo suroeste de la isla tiene lugar un fenómeno natural curioso e impresionante. Las corrientes marinas han dibujado sobre los sedimentos de arena y vegetación del fondo del mar unas líneas que, observadas desde el aire, crean el efecto visual de una catarata submarina.

Te animamos a que descubras este maravilloso fenómeno, disfrutando de un paseo en helicóptero por la isla.

### PUNTOS DE INTERÉS







Fauna



Flora



Clima



Gastronomía

## **i** INFORMACIÓN ÚTIL

### **Preparando el Viaje**

#### **Documentación necesaria**

Los ciudadanos españoles no necesitan tramitar un visado para viajar a Mauricio como turistas. Se obtiene una autorización a la llegada al país para una estancia máxima de tres meses.

Es necesario presentar el pasaporte en vigor con una validez mínima de seis meses, un billete de salida, reservas y detalles de contacto del alojamiento en Mauricio y, aunque no suele ser habitual, puede que se solicite demostrar que se posee fondos económicos suficientes para la estancia (100 USD/día).

A la salida del país es obligatorio pagar una tasa en rupias. Los pasajeros en tránsito (24 horas) y los niños están exentos.

#### **Vacunación y salud**

No se necesita ningún certificado de vacunación, a excepción de viajeros que provienen de una zona con riesgo de fiebre amarilla, a quienes se exige certificado de vacunación contra esta enfermedad.

Mauricio no presenta riesgos de contraer malaria.

Se recomienda contratar un seguro médico internacional que cubra los gastos ocasionados por un accidente o enfermedad inesperada y que, en caso necesario, cubra el traslado en avión-ambulancia de Mauricio a España.

## **Clima**

Templado durante todo el año con temperaturas que oscilan entre los 20°C y los 26°C. En los meses de verano, entre noviembre y abril, las precipitaciones son abundantes.

## **Diferencia horaria**

La diferencia horaria respecto a España es de 3 horas más de noviembre a marzo y de 2 horas más de abril a octubre.

## **Compras**

En los mercados artesanales y establecimientos comerciales se pueden adquirir artículos textiles de calidad y otros objetos de manufactura local y artesanal. A nivel gastronómico, las mejores opciones son el té, el azúcar y el ron.

Son muy conocidos el mercadillo de Port Louis y su centro comercial junto al puerto y el bazar de Grand Baie. También es posible encontrar vendedores con pequeños puestos en algunas playas y hoteles.

## **En el Destino**

### **La moneda**

La moneda oficial es la rupia de Mauricio (RM) que se divide en 100 céntimos.

Las monedas son de 1, 2, 5, 10, 25 céntimos y los billetes de 5, 10, 20, 50, 100, 500 y 1.000 rupias (RM).

Se pueden encontrar casas de cambio en el aeropuerto y en las principales localidades.

Es recomendable llevar algunas rupias especialmente para realizar compras en pequeñas tiendas o mercadillos.

### **Bancos y tarjetas de crédito**

Las tarjetas de crédito más habituales como MasterCard y Visa se aceptan en la mayoría de establecimientos. Para encontrar el banco más cercano se recomienda solicitar información en la recepción de tu alojamiento.

### **Cheques de viaje**

Se cambian y se admiten en el aeropuerto de Sir Seewoosagur Rangooram y en los bancos.

### **Corriente eléctrica**

La corriente eléctrica es de 220 voltios. Aunque se pueden encontrar enchufes europeos, son muy habituales los enchufes ingleses, por lo que es necesario el uso de un adaptador para cargar el teléfono o utilizar aparatos eléctricos.

### **Idiomas**

El idioma oficial es el inglés. También se hablan otros idiomas como el francés, el creole y el hindi.

### **Seguridad**

Mauricio es un destino seguro con bajas tasas de delincuencia y elevada sensación de seguridad en la mayor parte de la isla. Se recomienda evitar áreas poco iluminadas o alejadas

de centros turísticos, especialmente por la noche.

### **Aduanas**

Se exige un permiso de importación para la entrada de animales vivos. Los perros y los gatos deberán guardar cuarentena de seis meses desde el primer día de su llegada. No se permite la entrada de periquitos. Para la importación de plantas se necesita obtener un permiso. A la salida se controlan especialmente las antigüedades y la artesanía cuya exportación está prohibida o permitida previo permiso. No está permitida la salida de animales raros (lemúidos, cocodrilos, tortugas y camaleones) y de estatuas de madera y fósiles. Se pueden sacar del país un máximo de 200 cigarrillos o 250 gramos de tabaco, un litro de alcohol y artículos de regalo.



# Ciudad del Cabo

Ubicada en el extremo norte de la península del Cabo y a unos 50 km del cabo de Buena Esperanza, **Ciudad del Cabo es la capital legislativa de Sudáfrica** —allí se ubican tanto el Parlamento Nacional como muchas otras sedes gubernamentales—, así como la capital de la provincia Occidental del Cabo, la segunda urbe más poblada del país y una de las más grandes (posee 2.499 km<sup>2</sup> de superficie).



Asimismo, esta localidad es famosa por su **puerto** —el más importante a nivel nacional hasta los años ochenta, cuando le aventajó el de Durban—, por su extraordinaria **biodiversidad** y por la presencia de la **montaña de la Mesa**, elegida como a una de las Siete Maravillas Naturales del Mundo por votación popular.

Considerada por muchos como una de las ciudades más bellas del mundo por su geografía, **Ciudad del Cabo es el principal destino turístico del país.**

En sus orígenes, se desarrolló como un punto de abastecimiento para los barcos holandeses que viajaban a África oriental, India u otros lugares de Asia, más de dos siglos antes de la inauguración del Canal de Suez en 1869. La llegada del navegante holandés **Jan van Riebeeck**, el 6 de abril de 1652, supuso la creación del primer asentamiento europeo en el África subsahariana. Hasta el crecimiento de Johannesburgo y Durban, fue la mayor ciudad sudafricana. En la actualidad, es la urbe más meridional del continente.

El clima imperante es de carácter **mediterráneo**. Los inviernos —es decir, los veranos en el hemisferio norte— son suaves y húmedos, y los veranos —los inviernos en el hemisferio norte— son cálidos y secos. Las lluvias acostumbran a ser breves, pero torrenciales.

Uno de los rasgos más característicos del lugar es su flora única, que reúne **miles de especies de plantas y 19 tipos de vegetación**. La especie más extendida en la región del Cabo es el **fynbos** (*bush thin*, en afrikáans), una familia de plantas que crece en climas semidesérticos, y que se ha adaptado perfectamente a la aridez de la zona.

Por lo que respecta a sus alicientes turísticos, cabe mencionar que el monumento más antiguo de Ciudad del Cabo es el **castillo de Buena Esperanza**, levantado en 1666 por los holandeses y convertido actualmente en el centro de la ciudad. Además, esta urbe permite admirar el único molino de viento completo en Sudáfrica: **Mostert's Mill**, construido en 1796 y restaurado en 1935 y 1995.

Otro rincón de visita obligada es el **Jardín Botánico Nacional de Kirstenbosch**, 36 hectáreas de espacios protegidos y con una gran riqueza de fauna y flora. Una vez allí, el recién llegado podrá contemplar numerosas especies de plantas amenazadas de la región florística del Cabo. En el año 2004, Kirstenbosch y el resto de la región fueron declarados **Patrimonio de la Humanidad por la UNESCO**.

El área de Cape Winelands, y especialmente las ciudades de Stellenbosch, Paarl y Franschhoek, son lugares muy populares para hacer **excursiones de un día desde Ciudad del Cabo**. Otros puntos turísticos de interés son Camps Bay, Sea Point, Hout Bay, Constantia, Rondebosch, Newlands, Somerset West, Hermanus y Stellenbosch. Por supuesto, tampoco hay que olvidar las **playas** locales, muy apreciadas para la práctica del surf.

Entre las actividades más populares en Ciudad del Cabo, destacan el **avistamiento de ballenas francas australes y ballenas jorobadas** desde la costa durante la temporada de cría, de agosto a noviembre. A su vez, los delfines de Heaviside son endémicos de la zona y se pueden ver desde el litoral norte de Ciudad del Cabo.

Como curiosidad, conviene destacar que Robben Island (literalmente, 'isla de las focas'), una isla próxima a Ciudad del Cabo, estuvo preso durante 18 años el líder del movimiento *antiapartheid* y Premio Nobel de la Paz Nelson Mandela.

# Durban

Enmarcada en la bahía de Natal y junto al océano Índico, la ciudad de Durban es un importante destino turístico que acoge en la actualidad el **principal puerto comercial de Sudáfrica**.

Pertenece a la provincia de Zululandia, es también la tercera ciudad del país, tan sólo superada por Johannesburgo y Ciudad del Cabo. Se trata, además, de la más cosmopolita de las tres, con el zulú como el idioma más hablado, seguido del inglés, el afrikáans y el hindi.



La historia de Durban se remonta a las postrimerías del siglo XV. Un episodio clave tuvo lugar el 25 de diciembre de 1497, día en que **el navegante portugués Vasco da Gama alcanzó la zona y la bautizó como Port Natal**. Más de tres siglos después, en 1823, el comerciante británico Henry Fynn obtuvo el permiso del rey zulú Shaka para establecer un puerto comercial permanente en Port Natal. En 1835, el lugar pasó a denominarse Durban —homenajeando así al gobernador de la colonia de Cabo, Sir Benjamin d’Urban—, y en 1844, la región fue anexionada definitivamente a dicho territorio colonial.

Hacia el final del siglo XIX, el puerto de Durban experimentó un considerable desarrollo económico. En este contexto, y a partir de 1855, miles de personas procedentes de la India y otros puntos de Asia desembarcaron en Durban para ir a trabajar en las plantaciones de caña de azúcar.

Durante el siglo XX, la ciudad continuaría desarrollándose y, **en la década de 1980, se convirtió en el mayor puerto del país**. Desde él, se exportan grandes cantidades de carbón, minerales, maíz y azúcar, entre otras mercancías. Además, empezó a ser en esas fechas un **destino vacacional** muy apreciado por los habitantes de la región histórica de Transvaal.

Entre sus principales alicientes turísticos, cabe mencionar la **sede del Ayuntamiento** (1910). Inspirada en la casa consistorial de Belfast, da cabida al **Museo de Durban**, dedicado a la historia natural de Natal. Tampoco desmerecen la **oficina de correos** (1885), el **reloj Da Gama**, sito en Victoria Embankment y donado por el gobierno portugués en 1877 en memoria del explorador luso Vasco da Gama; la **estatua de Bartolomeu Dias**, también en Victoria Embankment; la **mezquita de Juma**, una de las mezquitas más grandes del hemisferio sur; el **hotel Britannia**, ubicado en Umgeni Road y originario de 1877; la **antigua estación** (1892), la **Casa del Elefante** (1850), la **catedral Emmanuel**, dedicada al culto católico y construida entre 1902 y 1904; los **Jardines Botánicos**, inaugurados en 1849 y considerados como uno de los más bellos del mundo, y el **Viejo Fuerte** (1842), cuyo museo está dedicado a la historia de la región y a las guerras coloniales de Natal.

Asimismo, Durban también permite disfrutar del océano y del sol en **South Beach**, una animada zona de playa repleta de tiendas, cines y otros espacios de ocio.

A apenas 27 km de Durban, en el litoral, se encuentra la localidad costera de **Amanzimtoti**. El área también está tachonada de lagunas, magníficos parques naturales y la reserva natural de **Oribi Gorge**, famosa por sus impresionantes cataratas.

# Johannesburgo

Johannesburgo es la capital de la provincia de Gauteng y la **ciudad más rica del país, así como la más poblada a nivel nacional y la tercera de África**. Junto con Pretoria, urbe de la que la separan unos 50 km, forma una de las 30 áreas metropolitanas más grandes del mundo, con más de 12 millones de habitantes.



Situada cerca de los depósitos auríferos de Witwatersrand, Johannesburgo es el **motor económico del país**. No en balde, es la sede la bolsa sudafricana.

El topónimo *Johannesburg* significa en afrikáans y holandés ‘el pueblo de Johann’. Esta denominación se refiere a dos personas que jugaron un papel crucial en la fundación de la ciudad en 1886: el vicepresidente Christiaan Johannes Joubert y el primer inspector general Johann Rissik. Su nombre en zulú es Egoli, que significa ‘ciudad de oro’.

La historia de esta localidad se inicia cuando el coronel sudafricano Ignatius Ferreira decidió instalar un campamento militar en lo que se convertirá en Ferreirasdorp, la parte más antigua de la ciudad, que en 10 años pasaría a ser la principal área urbana del antiguo Transvaal. El desarrollo de Johannesburgo estaría estrechamente ligado al **descubrimiento de oro en 1886**. Más adelante, las grandes inversiones inmobiliarias en la década de 1930 y 1970 contribuirían aún más al desarrollo de la ciudad.

Situada a 1.650 m sobre el nivel del mar, Johannesburgo posee un **agradable clima oceánico**, que se caracteriza por presentar temperaturas cálidas durante el día: de hecho, registra alrededor de 28 °C o 30 °C durante el verano austral y entre 10 °C y 20 °C en invierno. No obstante, las noches suelen ser frías, con valores de 15 °C en verano y de 0 °C en la temporada invernal.

Entre los principales reclamos turísticos de Johannesburgo, cabe referirse a las **ruinas de la oficina de correos**, ubicadas en Rissik Street. Abandonado en 1996, el edificio fue víctima de un incendio en el 2010. Recientemente, se ha abierto un debate acerca de una posible rehabilitación.

Por otro lado, conviene tener en cuenta que el centro de la ciudad —anteriormente llamado Distrito Central de Negocios o CBD en sus siglas en inglés— incluye un **centenar de edificios art déco** de los años treinta y cuarenta del siglo XX. Los más notables se encuentran en Main Street y Commissioner Street. Tampoco hay que perder de vista la generosa oferta de **teatros** de Johannesburgo, en los que se representan espectáculos orientados al público internacional.

Del mismo modo, Johannesburgo también cuenta con un **parque zoológico de 54 hectáreas**, inaugurado en 1904 y situado en Jan Smuts Avenue, una de las avenidas más importantes de la ciudad. En frente del zoológico, hay un gran parque con un lago artificial: **Zoo Lake**.

Conviene destacar que, pese a la fama de peligrosidad que perseguía a algunos barrios de Johannesburgo desde la década de 1980, la **seguridad ha mejorado sustancialmente**, gracias en parte a la organización del Mundial de fútbol del 2010 y a los esfuerzos realizados por las autoridades locales este ámbito.

Unos 8 km al sur de Johannesburgo, en el lugar donde hubo el pozo de una mina que fue explotada entre 1887 a 1971, abre sus puertas el parque temático de **Gold Reef City**, un parque de atracciones ambientado a principios del siglo XX, cuando la minería era una actividad en pleno apogeo.

# Parque Nacional Kruger

El Parque Nacional Kruger puede presumir de ser la **mayor reserva de caza de Sudáfrica**. Con una extensión de casi 20.000 km<sup>2</sup>, posee unos 350 km de largo de norte a sur y 60 km de ancho de este a oeste, por lo que su tamaño es comparable al de Gales o Israel.



Situado en el noreste del país, al este de la antigua Transvaal (actualmente, Mpumalanga y Limpopo), limita al norte con Zimbabue y al este con Mozambique, y cubre la mayor parte del este inferior del Veld, denominación con la que se conoce a las praderas sudafricanas.

Este espacio protegido debe su nombre a Paul Kruger (1825-1904), líder de la resistencia bóer contra los británicos y presidente de la República Sudafricana, quien estaba detrás de la creación de la **reserva de caza de Sabi**, a partir del cual nacería el parque nacional en 1926.

En el año 2002, el Parque Nacional Kruger se unió al Parque Nacional de Gonarezhou de Zimbabue y el Parque Nacional de Limpopo de Mozambique para formar el **Parque Transfronterizo del Gran Limpopo**, y fue **declarado Reserva de la Biosfera por la UNESCO en el 2001**.

Situado en un lugar en el que la presencia humana está documentada desde hace 1,5 millones de años, el Parque Nacional Kruger se divide en seis ecosistemas que dan cabida a **1.982 especies de plantas**.

Sin embargo, su principal característica es su extraordinaria riqueza ornitológica. De hecho, **se han registrado 517 especies de aves, de las cuales 253 son endémicas del parque**. Entre las más notables, conviene mencionar el avestruz, la gallina de Guinea, el pato, la cigüeña, la garza, la paloma, el loro, el martín pescador, el abejaruco, el águila africana, el buitre, el búho y el calao.

En cuanto a los mamíferos, este espacio protegido es el hogar del grupo de grandes mamíferos africanos conocido como **Big Five: leones, leopardos, elefantes, rinocerontes y búfalos**.

En concreto, el parque cuenta con **147 especies de mamíferos**. Este abanico de biodiversidad también comprende guepardos, perros salvajes, hienas, cebras, hipopótamos, jabalíes, jirafas e impalas, entre otros.

Durante años, estos últimos paquidermos dieron más de un quebradero de cabeza los responsables del parque por un problema de superpoblación —llegaron a superarse los 11.000 ejemplares, cuando 8.000 es el máximo que se considera sostenible—, lo que obligó a adoptar métodos de contracepción entre los elefantes desde mediados de la década de 1990.

Por último, vale la pena subrayar que este espacio protegido acoge **119 especies de reptiles**, incluyendo 5.000 cocodrilos del Nilo; **52 tipos de peces y 35 de anfibios**.





# Pretoria

Pretoria, la **capital administrativa de Sudáfrica**, se localiza a los pies de las colinas occidentales de las sierras de Magaliesberg orientales y a ambos lados del río Apies. Fundada en 1855 por el hijo del estadista



bóer Andries Pretorius, fue allí donde en 1899, coincidiendo con la segunda guerra de los Bóeres, estuvo preso Winston Churchill, quien lograría fugarse. En 1910, Pretoria se convirtió en la capital nacional.

La ciudad posee un innegable interés turístico y, al mismo tiempo, **se puede recorrer a pie sin problemas**. De ahí que cada vez sean más los turistas quienes optan por hospedarse allí para descubrir las reservas naturales de la antigua Transvaal. Sin duda, **la mejor época del año para visitar Pretoria es durante la primavera austral, de octubre a noviembre**, cuando las jacarandas en flor confieren un bonito color índigo a las calles de la ciudad.

La arteria principal de Pretoria es **Church Street**, mientras que su punto neurálgico es **Church Square**, punto en el que se levantó la primera iglesia de la ciudad. La plaza está rodeada de monumentos que atestiguan su pasado afrikáner, como la estatua del líder bóer y presidente de Transvaal **Paul Kruger**, ubicada en el centro de la plaza y obra del escultor neerlandés Anton van Wouw.

Asimismo, tampoco hay que perderse el **Raadsaal**, el antiguo Parlamento de Transvaal, que data de 1889; el **antiguo Banco Holandés** (1896), el **Palacio de Justicia** (1897-1902), en el que el premio Nobel de la Paz y líder antisegregacionista Nelson Mandela fue juzgado en 1963, la **oficina de correos** (1910) y el **Café Riche** (1905).

En el apartado de viviendas singulares, cabe referirse a **Barton Keep**, en Jacob Maré Street, una casa de estilo victoriano construida en 1888 y que fue propiedad de Edmund Francis Bourke, alcalde de Pretoria en 1903. Se trata de uno de los últimos vestigios de casas residenciales típicas de finales del siglo XIX. Desde 1982, es Monumento Nacional. También vale la pena acercarse a **Melrose House**, en la misma calle, y cuyas estancias dan cabida a un museo. Fue aquí donde se firmó el Tratado de Vereeniging, que puso punto final a la segunda guerra de los Bóeres (1899-1902).

Otro tanto podría decirse de la **casa de Paul Kruger**, sita en el número 60 de Church Street West. Este inmueble alberga varias pertenencias del político bóer que le da nombre, y es Monumento Nacional desde 1936.

Esta misma calle acoge una iglesia reformada holandesa, conocida como **la iglesia del Presidente o la iglesia Kruger**. Levantada entre 1896 y 1897 y de estilo neorrenacentista holandés, es Monumento Nacional desde 1979.

Igualmente, te recomendamos dedicar un tiempo a conocer el **cementerio** en el que descansan personalidades históricas como Andries Pretorius, Paul Kruger o el sociólogo Hendrik Verwoerd, entre otros. No menos remarcable es la **estación central** (1908-1910) diseñada por Herbert Baker y un magnífico ejemplo de arquitectura neocolonial.

El **Teatro Estatal**, inaugurado en 1981, se localiza en la antigua plaza del mercado, cerca de Lilian Ngoyi Square. A su vez, el **Ayuntamiento de Pretoria** es famoso por su carillón de 32 campanas, inaugurado en 1935. Una estatua ecuestre de Andries Pretorius y una estatua de bronce de su hijo Marthinus Wessel Pretorius, fundadores de la ciudad, presiden Pretorius Square, que separa el Ayuntamiento del Museo de Transvaal. Esta institución, sita en Paul Kruger Street, está dedicada principalmente a la geología, la arqueología y la historia natural de la zona.

**Erasmus Castle o Die Spookhuis** (1903), en el distrito de Erasmuskloof, se construyó siguiendo los planes de un arquitecto holandés. Sin duda, es otro remanente icónico de la arquitectura victoriana de Pretoria. En ruinas y amenazada con la demolición a finales de la década de 1970, fue adquirida en 1986, antes de pasar a ser objeto de protección oficial.

Por otro lado Pretoria reúne varios jardines públicos realmente hermosos, como **Burgers Park** (1882), **Princes Park**, **Springbok Park** y los **Jardines Botánicos**. Mención aparte merece el **Austin Roberts Bird Sanctuary**, en el distrito de New Muckleneuk. Este espacio protegido, que reúne 170 especies de aves, fue inaugurado en 1958 y forma parte del patrimonio nacional.

En el apartado museístico, hay que citar el **Museo de Arte de Pretoria** (1962-1964), depositario de una interesante colección de arte sudafricano; el **Museo Nacional de Historia Cultural** y el **Museo al Aire Libre**, que exhibe una colección de arte rupestre prehistórico y un departamento dedicado a los grupos de la etnia afrikáner.

# Oudtshoorn

En el corazón de **Little Karoo**, un fértil valle que limita al norte por las montañas Swartberg, y al sur por las montañas Langeberg y Outeniqua, se encuentra esta pequeña ciudad de nombre casi impronunciable, y que debe su fama internacional a sus numerosas **granjas especializadas en la cría de avestruces**.



Esta urbe, situada en un enclave semidesértico de innegable belleza paisajística, es uno de los puntos más turísticos de la zona.

Sus largas avenidas rectilíneas, que se despliegan a lo largo de varios kilómetros, otorgan a este centro urbano una apariencia muy similar a la de las grandes ciudades estadounidenses. No obstante, se trata de una localidad apacible, con poca vida nocturna pero siempre muy animada. Sin lugar a dudas, **posee una atmósfera que invita a pasear** y a descubrir diversos atractivos naturales situados en sus inmediaciones. De hecho, Oudtshoorn cuenta con granjas de avestruces abiertas al público, restaurantes en los que probar la carne de este enorme pájaro africano, bonitos paisajes naturales y excelentes *bed & breakfast*.

No muy lejos de allí, a menos de 30 km, se hallan las **cuevas de Congo**, consideradas por muchos como una de las grandes maravillas naturales de África y una de las mayores cavidades subterráneas del mundo. Con una fascinante estructura de bóvedas de piedra y preciosas estalactitas y estalagmitas, estas grutas de **100 millones de años de antigüedad** se despliegan a lo largo de 600 m bajo tierra y con techos de 16 m de altura. Afortunadamente, estas cuevas están abiertas al público, que puede explorar su interior con la ayuda de linternas y de la mano de guías expertos, lo que les hará sentir como verdaderos exploradores.

Por último, conviene señalar que Oudtshoorn también permite acercarse hasta el **paso de Swartberg** (Swartberg Pass). Éste atraviesa las denominadas montañas Negras, que atraviesan de este a oeste la provincia de Cabo Occidental, en el sudoeste del país. Este sugerente rincón brinda al viajero paisajes espectaculares, donde las grandes protagonistas son rocas de más de 100 millones de años.

## Ruta Jardín

La denominada Ruta Jardín (Garden Route) es una de las grandes joyas turísticas de Sudáfrica. Este fotogénico itinerario incluye una zona que abarca, aproximadamente, la franja costera situada entre **Stil Bay** (al este de Moseel Bay) y la desembocadura del río Storms, en el **Parque Nacional Tsitskama**.



En el sur, se halla jalonada de una idílica sucesión de playas salvajes, mientras que la parte norte está dominada por las montañas de Outeniqua y Tsitskama. Hay quien considera que la Ruta Jardín se extiende hasta **Jeffreys Bay**, aunque no todo el mundo comparte este punto de vista.

En cualquier caso, los jardines no son la nota predominante, sino un extraordinario **bosque primario de 650 km<sup>2</sup>**. Hasta la llegada de los colonizadores y el nacimiento de la industria de la madera, gran parte de la costa se encontraba cubierta por una tupida vegetación.

Desgraciadamente, miles de hectáreas de *stinkwood trees* y *yellowwood trees*, dos de las especies de árboles más habituales, fueron deforestadas por los británicos en el siglo XIX. Actualmente es posible ver plantaciones de eucaliptos y pinos destinados a la fabricación del papel. Por suerte, **en el área de Knysna aún se puede contemplar una pequeña muestra de bosque primario**.

En la zona de costa, el rasgo más definitorio son sus extensas bahías, sus kilométricas sucesiones de dunas, sus extensas playas y su poderoso oleaje. Sin embargo, también hay tranquilas y recoletas calas, así como lagos y lagunas muy apartados.

En cuanto al clima, hay que tener en cuenta que las temperaturas raramente caen por debajo de los 10 °C en invierno, y no es habitual que superen los 30 °C en verano. La densidad de bosque en algunas zonas, así como su diversidad orográfica, provocan lluvias intensas a comienzos y a finales del invierno austral.

Por todo ello, la Ruta Jardín es uno de los lugares más pintorescos de Sudáfrica y una de las regiones costeras más espectaculares del planeta. Sus colinas, valles y bosques milenarios, hogar de **elefantes y buitres**, son perfectos para realizar rutas de **senderismo**.

A su vez, sus playas ofrecen puntos ideales para la práctica del **surf**, y las ciudades con encanto situadas a lo largo de la costa cuentan con algunos de **los mejores campos de golf del sur de África**. No obstante, si lo que busca el viajero es descargar adrenalina, no hay que perder de vista que la Ruta Jardín concentra **algunos de los puntos de bungee jump más altos del mundo**, lo que garantiza saltos inolvidables para quienes busquen emociones fuertes.

Entre las principales localidades turísticas, destacan **Mossel Bay, Wilderness, Plettenberg Bay y Knysna**.

# Gastronomía

La cocina sudafricana se caracteriza por ser sabrosa y aromática, así como por la marcada influencia de los **platos típicos holandeses**, introducidos por los bóeres en el siglo XIX. No obstante, la cocina neerlandesa no es la única que ha dejado su impronta: también lo ha hecho **gastronomía malaya, indonesia, india y china**, que era la propia de los esclavos asiáticos traídos para servir de mano de obra.



En cualquier caso, la tradición culinaria sudafricana también bebe de los pueblos indígenas que habitan en el país, como los khoisanes, los xhosas, los zulúes y los basothos.

El plato nacional es **braaivleis**, una barbacoa que se hace cavando un foso, y sobre la que se enciende un fuego para asar sobre ellas carne de cordero o carnero, que son las más apreciadas para los sudafricanos. Se trata de una herencia de los *trekkers*, los colonos que se adentraban en tierras ignotas con carretas tiradas por bueyes. Otro tanto se puede decir de las conservas de fruta y las carnes ahumadas o saladas, como **biltong**, tiras de gamo o avestruz secadas al sol.

Otras recetas recurrentes son el **bobotie**, un pastel a base de carne, pasas y huevo cocido, generalmente acompañado de arroz amarillo, salsa, coco, plátanos en rodajas y salsa picante; el **biryani**, un plato de arroz preparado con especias, carne, huevos o verduras; el **boerewors**, una salchicha a la parrilla; el **mieliepap**, puré de maíz con carne en salsa; el **mala mogodu**, un plato de tripas que se sirve con espinacas; el **sosatie**, un pincho de carne marinada; el **potjiekos**, un guiso tradicional afrikáans, hecho con carne y verduras y cocinado a la brasa en una olla de hierro fundido; el **tamatiebredie**, un guiso de cordero y tomate; el **fricadelle**, albóndigas picantes con cebolla; el **sándwich Gatsby**, muy popular en Ciudad del Cabo y consistente en un rollo relleno de carne y patatas fritas, y el **hoenderpastei**, un succulento pastel de pollo.

Aunque la pesca no es la tónica habitual en los fogones sudafricanos, este ingrediente es el protagonista de platos como el **snoek**, un pescado local ahumado o a la brasa.

Muchos de estos platos se acompañan del llamado **potbrood o boerbrood**, un pan salado al horno de piedra que se prepara en un recipiente de hierro fundido.

La gastronomía sudafricana es también generosa en postres. Como ejemplo, convendría referirse al **melktert**, un pastel a base de leche, o el **melkkos**, también elaborado con este mismo ingrediente. No menos deliciosos resultan el **pudin Malva**, hecho con mermelada de albaricoque; los **koeksisters**, preparados con harina y mantequilla; el **amasi**, una especie de cuajada, y el **mealie bread**, un pan dulce horneado con harina de maíz.

Por otro lado, no hay que perder de vista que Sudáfrica es un gran productor de vinos ya desde la época de los primeros colonos. Éstos lo producían para abastecer a los barcos holandeses


que hacían escala en el Cabo en su ruta hacia las India.

En la actualidad, los **vinos tintos y blancos** de las zonas de Stellenborch y Paarl son muy apreciados en todo el mundo. En cuanto a la bebida nacional, habría que referirse al **vander hum**, un aguardiente de naranjas amargas.

Otras bebidas sudafricanas son el **boeber**, a base de leche, azúcar, cardamomo, canela y agua de rosas, y el **mageu**, una bebida fermentada elaborada con harina de maíz.

# Clima

En la mayor parte de su territorio, Sudáfrica posee un **clima templado**, ya que el país se encuentra rodeado por los océanos Atlántico e Índico en tres de los cuatro lados. Además, se localiza en una de las zonas climáticas más cálidas del hemisferio sur. No obstante, y debido a su variada topografía y la influencia oceánica, el país da cabida a un amplio abanico de áreas climáticas.



Éstas van desde el **clima desértico**, que es el que impera en la zona fronteriza con Namibia, hasta el **clima subtropical**, presente en la frontera con Mozambique y el océano Índico. Aunque Sudáfrica está considerado como un país semiárido, hay una variación considerable en el clima según la topografía.

El extremo suroeste se caracteriza por un clima muy similar al mediterráneo, con inviernos húmedos y veranos calurosos y secos. Esta zona produce la mayor parte del vino en Sudáfrica. Es un lugar en el que sopla el viento durante todo el año, lo que siglos atrás convertía el paso por el cabo de Buena Esperanza una travesía muy peligrosa por los marineros y barcos, ya que provocaba numerosos naufragios.

Más hacia el este, **en la costa sur, las lluvias se distribuyen de manera uniforme durante todo el año**, dando lugar a un paisaje en el que predomina el verde. Esta zona es conocida popularmente como la **Ruta Jardín** (Garden Route).

Por su parte, el **Highveld o Alto Veld**, la zona alta de la meseta sudafricana, es un lugar que registra numerosas precipitaciones y donde no se dan las temperaturas extremas propias del calor subtropical. La ciudad de Johannesburgo se encuentra en el centro de estas tierras altas, a 1.650 m de altitud y con un volumen de lluvia de 760 mm anuales y unos inviernos fríos, pero en los que la nieve suele ser escasa.

El lugar más frío de Sudáfrica es **Sutherland**, al oeste de las montañas Roggeveld, con una temperatura media diaria de 11,3 °C y mínimas de 2,8 °C. No obstante, la temperatura más baja jamás registrada en Sudáfrica se dio en **Buffelsfontein**, donde el mercurio cayó hasta los -18,5 °C. En el interior del país, son habituales las temperaturas más elevadas, con un récord histórico de 51,7 °C, ocurrido en la provincia de Cabo Septentrional, cerca de Upington, en 1948.

Si tienes previsto viajar a Sudáfrica, ten en cuenta que **los inviernos se producen entre junio y agosto**, al hallarse el país en el hemisferio sur.

## Costa Norte

La costa norte es la región de la isla más orientada al turismo. En el pueblo de Grand Baie, epicentro de la actividad turística, abundan excelentes restaurantes y bares, lo mejor de la vida nocturna, es el punto de partida de numerosas excursiones y el lugar ideal para practicar actividades acuáticas.



Los pequeños pueblos costeros de Trou aux Biches, Mont Choisy, Cap Malheureux y Pereybère disfrutan de playas menos concurridas y conservan el ambiente que atrajo a Mauricio a los primeros viajeros.

Las llanuras del interior con sus extensiones de caña de azúcar se conocen como Pamplemousses y ofrecen, además de la belleza del paisaje, atracciones como los jardines botánicos de Sir Seewoosagur Ramgoolam, la posibilidad de descubrir el estilo de vida mauriciano del siglo XIX en el Château de Labourdonnais o L'Aventure du Sucre, museo dedicado al pasado colonial y exportador de la isla.



## Costa Oeste

La costa occidental brinda una gran diversidad al viajero. En esta zona se encuentra el animado y bullicioso centro turístico de Flic en Flac y más allá, preciosas playas resguardadas en las que practicar actividades acuáticas como el snorkel, el submarinismo, la vela o los cruceros en catamarán. Destaca la belleza de las formas geométricas en las salinas de Tamarin y la colina de Le Morne Brabant, famosa durante el siglo XIX por los esclavos fugitivos que la usaron como refugio.



Adentrándonos hacia el interior, nos sorprende la exuberancia de la vegetación en el Parque Nacional Black River Gorges donde se puede practicar senderismo mientras se divisa una amplia diversidad de pájaros y de flora local o la belleza del pueblo de Chamarel, considerado de los más bonitos de la isla.

## Costa Sur

El sur de Mauricio es conocido por su espectacular paisaje montañoso, la impronta del pasado colonial de la isla y la exuberante vegetación.

El turismo no está tan desarrollado en esta región debido a que la costa se compone principalmente de escarpados acantilados de basalto y las playas están poco resguardadas, no recomendándose el baño en algunas zonas.

La belleza y autenticidad de los paisajes aconseja dedicar un día para visitar un parque natural, disfrutar de algunos ejemplos de arquitectura colonial, descubrir cascadas ocultas, pasear por los tradicionales pueblos de pescadores y conocer el lugar en el que desembarcaron los primeros holandeses en 1638, la bahía de Vieux Grand Port.



## Costa Este

Conocida como la "Costa Salvaje", esta región más exclusiva de la isla es una interesante alternativa al turismo de masas. Algunas de las mejores playas de la isla se alinean en esta tranquila costa protegida por un arrecife de coral y los vientos alisios hacen más llevaderas las altas temperaturas y permiten la práctica de diversos deportes acuáticos.



La costa este alberga la laguna más grande del país con 22 km de extensión desde Sud de Pointe d'Esny hasta Trou d'Eau Douce, donde es posible pasar el día practicando vela.

Es el punto de partida para visitar algunos de sus muchos islotes, siendo la más conocida la Isla de los Ciervos.

# Isla de los Ciervos

Le debe el nombre al abundante número de ciervos que la habitaban, actualmente es un pequeño paraíso ubicado a escasa distancia de la costa este de Isla Mauricio.

La isla ofrece las mejores playas del país donde es posible disfrutar de una amplia variedad de deportes acuáticos y un precioso escenario para jugar al golf.

Lo más habitual es contratar una excursión desde Isla Mauricio.

Los tours se realizan en diferentes tipos de barcos, desde catamaranes, yates y lanchas rápidas.



## Coin de Mire

El pequeño islote de Coin de Mire situado frente al Cabo Desafortunado en la costa norte de Mauricio, es conocido por su peculiar forma de vela de barco.

Es una reserva natural, refugio de numerosas aves, tortugas y anfibios como las iguanas. No está permitido desembarcar en el islote, por lo que la visita transcurre en sus aguas. Los barcos se aproximan al islote para poder avistar las aves y descubrir los escarpados acantilados.

La zona es de una gran belleza para practicar el submarinismo.



# Rodrigues

Esta pequeña isla de menos de 200 km<sup>2</sup> se sitúa a 560 km al este de la costa de Mauricio. Su nombre proviene del navegante portugués que la descubrió, Don Diogo Rodrigues.

Una cadena montañosa atraviesa la isla, siendo necesario escalar para pasar de un lado al otro de la isla. El punto más alto es el Monte Limón, que con sus 398 metros es un maravilloso mirador desde el que gozar de unas impactantes vistas panorámicas.

Te recomendamos surcar sus aguas turquesas en barco, disfrutar de las playas o de una jornada de senderismo.



# Isla de las Pilas de Agua Bendita

Escondida en la costa sur, esta isla debe su nombre a su contorno, similar a una pila bautismal.

Ofrece un entorno ideal para relajarse, recorrer sus espléndidas playas y refrescarse en un mar cristalino. Los deportes acuáticos no están permitidos en la isla, pero como contrapartida a esta protección, es habitual divisar bancos de delfines salvajes.

Se puede visitar desde el pueblo de La Gaulette en la costa de Mauricio, donde los pescadores locales no tendrán inconveniente en acompañarte.



# Fauna

De las 50 especies endémicas de la isla tan solo sobreviven nueve, el resto de la fauna actual, compuesta por una gran diversidad de aves, ciervos, reptiles y tortugas gigantes, ha sido introducida por el hombre, proveniente de otros países.

Uno de los animales extintos más conocidos es el Dodo, un ave no voladora desaparecida a finales del siglo XVII y que se ha convertido en un referente cultural e icono del país.

El fondo marino es un paraíso de especies animales y vegetales. La bella barrera coralífera que rodea la isla es un rico hábitat de peces de vistosos colores, loros de mar y estrellas de mar. También es posible divisar especies como los peces piedra y una gran variedad de crustáceos.





# Flora

El benigno clima de la isla favorece el crecimiento de una rica y diversa flora. Destacan las buganvillas, laureles, rosas, camelias, azaleas, hortensias y las numerosas variedades de orquídeas.

La flor más representativa de Mauricio es el "Anthurium", una exótica flor generalmente roja que se ha convertido en el recuerdo típico de la isla gracias a su conservación durante un prolongado periodo una vez cortada.

Los árboles más destacados son el gran banyan de la India, la causarina, el flamboyán, el alcanfor, el ébano y diferentes especies de palmeras.

La mejor manera de conocer las distintas especies que habitan en la isla es visitando el Jardín Botánico de Pamplemousses, considerado uno de los mejores del mundo.



# Clima

El clima en Mauricio es relativamente templado durante todo el año, con una temperatura que varía entre los 20°C y los 26°C. El verano empieza en noviembre hasta el mes de abril y presenta un clima cálido y húmedo, con precipitaciones abundantes. Esta época es excelente para practicar el buceo, principalmente de diciembre a marzo.



Para los aficionados a la pesca de altura, los mejores meses son de octubre a abril.

A partir de mayo, con el inicio del invierno, la temperatura desciende con mínimas de 20°C en julio. En esta estación soplan vientos del lado este, ideales para los amantes del surf.

Cualquier momento es bueno para viajar a Mauricio, aunque los periodos de abril a junio y de septiembre a diciembre se considera la mejor época.

Independientemente de cuándo se decida viajar, hay que tener en cuenta que las noches son frescas a la hora de preparar la maleta.


Mauricio se encuentra en una zona de ciclones que aparecen entre noviembre y abril. Normalmente son pocos los que afectan a la isla y suele causar daños menores, siendo los riesgos mínimos para la población y nulos dentro de los hoteles.

# Gastronomía

Para tratarse de una pequeña isla, Mauricio tiene una cultura gastronómica asombrosamente rica y diversa influenciada por la mezcla étnica de sus habitantes y caracterizada por los sabores especiados e intensos aromas.

Las variadas cocinas criolla, india, francesa y china se pueden degustar tanto en los fantásticos puestos de comida callejera -en los que se puede probar de todo, desde deliciosa agua de coco a curry picante o fideos chinos- hasta restaurantes con auténtica comida local o exquisitos restaurantes gourmet donde probar la más innovadora fusión mauriciana.





**Más de 2 millones de pasajeros** nos confiaron sus vacaciones en 2020. ¿Los motivos?

- ✓ Amplia gama de productos
- ✓ Navegación rápida, sencilla y amena
- ✓ Confirmación online de tu reserva
- ✓ Importantes descuentos por Venta Anticipada
- ✓ Los mejores Chollos de Última Hora
- ✓ El mejor servicio de atención al cliente