



EEUU y Jamaica: Nueva York y Negril

A tu aire con estancia en playa, 9 días

Desde los rascacielos neoyorkinos a las playas de Jamaica

Una aventura única que nos llevará a descubrir a nuestro aire Nueva York, una de las ciudades más fascinantes del mundo. Un lugar poblado de enormes rascacielos en el que podremos dejarnos llevar por su extraordinaria agenda cultural, gastronómica y de entretenimiento. Posteriormente, viajaremos a Jamaica para conocer la localidad costera de Negril, donde podremos disfrutar de sus puestas de sol, sus magníficas playas y sus paisajes tropicales.

EEUU Y JAMAICA: NUEVA YORK Y NEGRIL, A TU AIRE CON ESTANCIA EN PLAYA

Acompáñanos en este **estupendo combinado** para conocer **Nueva York** y **Negril**, dos lugares tan dispares que nos permitirán vivir una experiencia única. El viaje comienza con la llegada a Nueva York, una **ciudad incombustible** característica por sus colosales rascacielos y su ambiente cosmopolita. Allí podremos recorrer los escenarios de algunas de las **películas más famosas de la industria de Hollywood**, aprovechar su completa agenda cultural o pasear por el encantador Central Park.

Seguidamente volaremos hacia la **isla de Jamaica**, un lugar encantador en el que la vida discurre a un ritmo muy distinto. Una vez allí nos trasladaremos hacia **Negril**, un pueblo costero y apacible que nos permitirá relajarnos al amparo de las olas del mar, contemplar una de las mejores puestas de sol del país o pasear entre los **paisajes tropicales** de la reserva de Royal Palm.

¡Un viaje de maravillosos contrastes!

DESCUBRE EL PROGRAMA DEL VIAJE

Día 1: Ciudad de origen - Nueva York

Salida con destino a Nueva York, llegada al aeropuerto y traslado hasta el hotel seleccionado en la ciudad. Resto del día libre. Alojamiento.

Día 2: Nueva York

Día libre. Alojamiento.

Día 3: Nueva York

Día libre. Alojamiento.

Día 4: Nueva York - Negril

A la hora acordada, traslado al aeropuerto para tomar un vuelo desde Nueva York a Montego Bay. Llegada y traslado desde el aeropuerto al hotel seleccionado en Negril. Resto del día libre. Alojamiento.

Día 5: Negril

Día libre en régimen de Todo Incluido en el hotel. Alojamiento.



Día 6: Negril

Día libre en régimen de Todo Incluido en el hotel. Alojamiento.

Día 7: Negril

Día libre en régimen de Todo Incluido en el hotel. Alojamiento.

Día 8: Negril - Ciudad de origen

A la hora acordada, traslado al aeropuerto para tomar el vuelo de regreso a la ciudad de origen. Noche a bordo.

Día 9: Ciudad de origen

Llegada. Fin del viaje y de nuestros servicios.

EEUU y Jamaica: Nueva York y Negril, a tu aire con estancia en playa

Duración: 9 Días

Visitando: Nueva York, Negril

Salidas: desde enero 2021 hasta diciembre 2021

Salidas desde: Barcelona, Madrid

Tipo de circuito

Exóticos

Todo incluido

Precio Garantizado

Confirmación Inmediata

Noches Flexibles



VIVE UNAS VACACIONES DIFERENTES

Contempla el espectacular skyline de Manhattan desde el cielo

Contemplar el gigantesco skyline neoyorquino es siempre un auténtico espectáculo. Aun más si se contempla desde el cielo. La ciudad te ofrece magníficas excursiones en helicóptero sobre toda Manhattan. Contemplar la “ciudad que nunca duerme” bajo el mando de millones de luces de colores es, sin duda, una de esas imágenes que no se olvidan con facilidad. De día, te sorprenderá el movimiento de una ciudad frenética y abierta a la vida. Y para los que prefieran disfrutar de Nueva York desde tierra firme, les proponemos visitar sus increíbles miradores con vistas panorámicas a una de las ciudades más hermosas del mundo. Algunos rascacielos cuentan en sus plantas más elevadas con elegantes restaurantes de diseño que te permitirán disfrutar de una suculenta comida con vistas espectaculares.



¿Sabías que...?

El SoHo es una de las localizaciones más llamativas que encontrarás en tu viaje. Salpicado de innumerables tiendas, teatros y una gran variedad de locales de los más diversos ambientes, el SoHo se ha convertido por méritos propios en uno de los lugares de moda de esta Gran Ciudad.

Sus calles, apartadas del bullicio del centro, su ambiente bohemio y su animada vida nocturna configuran una encantadora estampa neoyorquina que merece la pena conocer. A pesar de la importante afluencia turística, el SoHo no ha perdido el encanto que le hizo famoso en las décadas de los sesenta y setenta entre el gremio de los artistas.



Detalles de la experiencia

Duración

15 / 20 minutos

Recomendaciones

- Te recomendamos reservar el viaje con antelación, llevar un documento de identificación en vigor con foto (pasaporte o carnet de conducir)
- Recuerda que en muchas empresas no permiten bolsos o equipaje de mano a bordo
- Las cámaras de fotografía y vídeo están permitidas a bordo, una vez pasado el control de seguridad



RELÁJATE EN EL HERMOSO PULMÓN VERDE DE LA CIUDAD

Turismo activo entre rascacielos

Unos de los pulmones verdes de esta gran ciudad es Central Park. En pleno corazón de Manhattan y próximo a enormes rascacielos y gigantescas calles se encuentra este sorprendente oasis natural salpicado de frondosos bosques, hermosas cascadas, vistosos jardines... Recorrer las principales zonas en bicicleta te permitirá conocer una de las estampas más idílicas y verdes de la Gran Manzana y unas de sus principales zonas de esparcimientos. Aquí verás a un gran número de neoyorquinos caminando o disfrutando al aire libre de su deporte preferido.

Descubre todos sus secretos montado en una confortable bicicleta. Existen varios tour guiados que ofrecen al viajero guías, bicicletas, casco, candado y una experiencia única.

Pedalea hasta Strawberry Fields, el jardín en memoria de John Lennon, recorre sin prisas por el Wollman Rink, espectacular escenario de grandes superproducciones de Hollywood, descubre el Castillo Belvedere, el Teatro Delacorte y el Zoo de Central Park...

El paseo en bicicleta es apto para todas las edades y supone una de las mejores formas de conocer este hermoso paraíso diseñado entre rascacielos. No olvides la cámara de fotos. ¡Harás instantáneas únicas!

¿Sabías que...?

¿Sabías que la famosa bandera de Estados Unidos se alzó por primera vez el día 14 de junio de 1777? Dicho día se decidió establecer un estandarte para la nueva nación que constaría de trece franjas horizontales, siete rojas y seis blancas alternadas, que representarían los trece estados recién creados, y un total de trece estrellas sobre un único fondo que simbolizarían la unión y fusión de dichos estados. Sin embargo, desde el 4 de julio de 1960, la bandera consta de unas cincuenta estrellas que representan a los cincuenta estados que actualmente forman el país. Curiosamente, el número de estrellas y la bandera original ha sido ya modificada en 26 ocasiones y, aunque no se sabe con certeza quién fue el/la encargado/a de confeccionar la primera de todas, ésta se le atribuye a Betsy Griscom Ross, una joven costurera que vivía en la calle Arch de Filadelfia, en Pensilvania.



Detalles de la experiencia

Duración

Existen tour guiados de diferentes recorridos y duración

Recomendaciones

Te recomendamos ir vestido de acuerdo a la estación del año en la que se viaje. Si deciden recorrer a tu aire el Central Park recuerda que existen importantes restricciones para el uso de las bicicletas y que éstas sólo pueden circular por las principales vías del parque.



CONOCE UNO DE LOS PRINCIPALES SÍMBOLOS DE NUEVA YORK

Siéntete protagonista en uno de los lugares más emblemáticos del mundo

Uno de los emblemas de la ciudad es la Estatua de la Libertad. Diariamente, cuentas con ferries que salen del embarcadero de Battery Park, al sur de Manhattan y que además de llevarte a la isla de la Estatua de la Libertad te permitirán visitar la isla de Ellis. Uno de los atractivos de la excursión es subir hasta el mirador situado en la corona de la Estatua y que fue reabierto al público en 2009, coincidiendo con el día de la Independencia de Estados Unidos.

¿Sabías que...?

Durante seis décadas, la isla de Ellis fue conocida por ser una de las aduanas más importantes de la ciudad de Nueva York por la que tenían que pasar los viajeros que acudían a esta “tierra prometida” en busca de nuevas oportunidades. Durante años, la isla de Ellis fue la puerta de entrada a Estados Unidos de millones de personas.



Casi todas las excursiones a la histórica isla de Ellis permiten contemplar el edificio principal donde se realizaban los trámites y controles, el Museo de la Inmigración y el “Wall of Honor”, situado en el exterior y donde encontrarás los nombres de más de 600.000 inmigrantes que pasaron por este lugar. Una jornada que suele completarse con la visita a la legendaria Estatua de la Libertad, ya que ambos lugares se encuentran en la parte baja del puerto de Nueva York, a poco más de dos kilómetros del denominado bajo Manhattan.

El horario de visita a la isla de Ellis depende de la época del año, aunque los barcos suelen operar desde las 08:30 h - 09:00 horas hasta las 17:00 horas.

Detalles de la experiencia

Duración

Existen tour guiados de diferentes recorridos y duración

Recomendaciones

Si deseas aprovechar el día, lo mejor es coger el barco a primera hora. Para subir al mirador, te aconsejamos comprar los tickets por internet con algunas semanas de antelación, ya que la subida se hace en grupos de diez personas con un límite de 30 visitantes a la hora.



UN LUGAR DE RECOGIMIENTO E HISTORIA

“No day shall erase you from the memory of time“ (“Ningún día os borrará de la memoria del tiempo”)

Inmortalizadas por innumerables cineastas y fotógrafos, las Torres Gemelas del World Trade Center dominaron la silueta de Manhattan desde 1973 hasta el fatídico ataque terrorista del 11 de septiembre de 2001. Todavía ahora, la Zona Cero aún continúa con su proceso de reconstrucción.

En el 2011 se terminaron las primeras obras de reconstrucción de la Zona Cero y se pudo acceder a las cascadas del Memorial, construidas en el hueco donde se ubicaban las dos torres. Allí, en la balaustrada forrada de placas de bronce negro que las rodean están grabados los nombres de las 2983 víctimas de los atentados. En 2011 se inauguró el “*National September 11 Memorial*” en el 10º Aniversario de los ataques.

Además, es posible visitar el Museo localizado donde se encontraba el World Trade Center y que junto con el Memorial forman el conjunto

“**Memorial Museum 9/11**”. Un lugar de recogimiento donde recordar a las víctimas y a tantos ciudadanos que se dejaron la vida ayudando incondicionalmente a los demás y donde se retrata el impacto que este suceso provocó en todo el mundo.

¿Sabías que...?

En la construcción del World Trade Center (WTC) se utilizaron 330.000 metros cúbicos de hormigón, cantidad suficiente como para cubrir una autopista que uniera la Tierra y la Luna. El World Trade Center original incluía a las emblemáticas Torres Gemelas, inauguradas el 4 de abril de 1973 y destruidas en los atentados del 11 de septiembre de 2001. Hoy la conocida como Zona Cero (Ground Zero en inglés) constituye una de las paradas más emotivas del viaje. Te recomendamos visitar el FDNY Memorial Wall, monumento dedicado a los 343 bomberos fallecidos durante el 11-S; el Tribute WTC Visitor Center, que ofrece una interesante exposición sobre el 11-S y tours a pie realizados por diversas personas a las que los atentados les cambiaron las vidas; el nuevo World Trade Center,



el segundo rascacielos más alto del mundo sin contamos su antena; el “9/11 Memorial Plaza”, un conmovedor Parque con más de 400 árboles y donde podrás contemplar dos estanques situados donde antiguamente se encontraban las Torres Gemelas. La Estación Central WTC, diseñada por Santiago Calatrava, es una de sus obras más sorprendentes.

Detalles de la experiencia

Duración

Mínimo media jornada.

Recomendaciones

Si quieres, puedes reservar las entradas por Internet o por teléfono en la siguiente web www.911memorial.org



ACANTILADOS DE NEGRIL

No es ningún secreto que Jamaica esconde diversas joyas naturales y numerosas actividades con las que disfrutar de nuestra estancia. Y la población de **Negril** es un claro ejemplo de todo ello, pues además de su **belleza paisajística**, ha sabido mantener el encanto de un **pueblo apacible**. En los años '60, esta localidad se convirtió en asentamiento para jóvenes artistas y *hippies* venidos de todas partes, mientras que hoy se ha erigido como **destino imprescindible** en cualquier recorrido alternativo por el país.

Formado por típicas casas de madera decoradas con alegres colores, Negril se asienta frente a la orilla y nos ofrece algunas playas tan célebres como la de **Seven Miles**, con aguas tranquilas protegidas por una extensa barrera de coral y vigilada por la omnipresencia de los cocoteros. Esta playa comienza en la **zona de Point Village** y se extiende entre Bloody Bay y Long Bay, finalizando donde aparecen los famosos acantilados que caracterizan esta región.


Precisamente estos acantilados, formados por rocas coralinas de color oscuro, son uno de los **mayores atractivos de Negril**, tanto por la hermosa postal que nos ofrecen como por las posibilidades que nos brindan, especialmente para todos aquellos que disfruten del buceo. En la zona encontraremos también algunos restaurantes y bares, por lo que es frecuente que la visita se demora agradablemente más de lo previsto.

Unos de los bares más famosos y concurridos de los que encontramos aquí es el **Rick's Cafe**, votado por numerosos viajeros como uno de los **mejores del mundo**. Algunas excursiones en barco que llevan de visita a los acantilados incluyen, entre otras cosas –como el buceo o algunos espectáculos a bordo–, una parada en este local, que además de ofrecer una **maravillosa puesta de sol**, nos permite saltar al mar desde un **vertiginoso trampolín**.



Te interesa saber...

...que al sur de Negril encontramos su **icónico faro**, velando desde finales del siglo XIX a las embarcaciones que se acercan al extremo más occidental de la isla. Su visita se ha convertido en **una de las más interesantes** para los que visitan la localidad, pues desde la mañana hasta el atardecer permite subir a la parte superior para disfrutar de unas **vistas magníficas**.



Detalles de la experiencia

Recomendaciones

No te olvides del bañador y disfruta de los magníficos acantilados de Negril.



ROYAL PALM RESERVE

Hacia el interior de la costa donde se extiende la **playa de Seven Miles** se encuentra una de las áreas naturales más bellas e interesantes de Negril, considerado uno de los **humedales más grandes del país**. Se trata de la **Royal Palm Reserve**, una zona de bosques tropicales alejada de las áreas urbanas y repleta de vida animal, ideal para dar un fantástico paseo y para **disfrutar de la biodiversidad** del lugar.

Aquí encontraremos más de **trescientas especies animales**, entre las que se cuentan diversos tipos de mariposas, serpientes, reptiles y numerosas aves, así como una extraordinaria riqueza de plantas, capitaneada por supuesto por las palmeras reales, que dan nombre a la reserva. Protegida por las instituciones medioambientales locales, la Royal Palm Reserve es uno de los **principales atractivos ecoturísticos del país**.

En dicha área se pueden realizar diversidad de **actividades de todo tipo**, por lo que es perfecto para visitar en familia. La más común de ellas es pasear por entre sus hermosos paisajes y escuchar el sonido de la naturaleza, ya sea en compañía de un guía o por nuestra cuenta. Durante cualquier recorrido, uno de los puntos imprescindibles es la **torre de observación**, desde lo alto de la cual podremos apreciar al máximo la magnitud y belleza de la reserva.

Aquellos que lo deseen pueden alquilar también un **equipo de pesca**, con el que podrán probar su pericia en las aguas del lago Cotton Tree, o bien realizar un **paseo a caballo** por el interior de la reserva y sus alrededores, una manera única de conocer el entorno. La Royal Palma Reserve cuenta también con un **pequeño museo**, en el que podremos profundizar en el conocimiento de estos parajes.

Un poco de historia

El origen de la **Royal Palm Reserve** se remonta a mediados de los **años '80**, cuando el área se comenzó a desarrollar a partir de la extracción de la turba. Tras el descubrimiento de la presencia de **multitud de especies vegetales y animales**, comenzó el proceso que culminaría con la creación de la reserva que hoy podemos disfrutar.



Detalles de la experiencia

Duración

Variable, dependiendo principalmente de si vamos a visitar la zona con un guía o a nuestro aire.

Recomendaciones

En las zonas húmedas y tropicales pueden abundar los mosquitos, por lo que es importante no olvidarse del repelente de mosquitos y vestir con ropa clara de manga larga. También puede ser necesario llevar protector solar y alguna prenda para cubrirse la cabeza.



MERCADO DE ARTESANÍA

Una buena manera de conocer el ambiente local y de disfrutar del **ambiente de Negril** es visitando el **Mercado de Artesanías**, situado al norte de la Plaza de Negril cerca del **bulevar Norman Manley** –que transcurre paralelo a la costa–.

Se trata de un lugar magnífico para realizar algunas compras originales durante nuestro viaje, pues aquí encontraremos una gran variedad de **productos artesanales**, algunos de los cuales se elaboran incluso en el mismo mercado.

Entre las elaboraciones más apreciadas podemos mencionar las **perlas y las joyas**, así como **originales tallas de madera barnizadas** y productos tejidos, como sombreros o cestas. También encontraremos otras creaciones interesantes, como juguetes para los más pequeños o productos teñidos.

Así pues, se trata de **un lugar magnífico** para realizar un paseo y para realizar algunas compras. En definitiva, una manera única de llevarnos un pequeño recuerdo de este magnífico país.

Te interesa saber...


...que más al norte, en la zona del bulevar Norman Manley que pasa junto a **Point Village**, encontramos el **Rutland Point Craft Market**. Es otro mercado de artesanías que merece una visita, pues en él encontraremos también diversidad de productos artesanales, vendidos en las tiendas instaladas en coloridas casitas de madera.



Detalles de la experiencia

Recomendaciones

No pierdas la oportunidad para practicar el arte del regateo.



RÍO NEGRO Y LAS CATARATAS YS

Una de las excursiones más emocionantes que pueden llevarse a cabo desde Negril es la que nos lleva a **recorrer el río Negro** y a descubrir sus cataratas. Una vez se han disfrutado de las magníficas playas de esta localidad costera, ésta es una salida perfecta para adentrarse en los **paisajes jamaicanos** y dejarse asombrar por su exuberancia y su indiscutible belleza.

Aunque podemos llegar por nuestra cuenta, existen también algunas compañías que ofrecen esta excursión y que, generalmente, comienzan con la recogida en el hotel para trasladarnos en bus en dirección sudeste hasta toparnos con el **Río Negro**, uno de los más largos del país. Allí nos embarcamos en un pequeño barco para deslizarnos por sus aguas y sentir la presencia de su **rica biodiversidad**.

En compañía de un guía a bordo de la embarcación, durante el camino es frecuente cruzarse con numerosas aves autóctonas, así como con otros animales tan espectaculares como los cocodrilos. A continuación, la excursión suele completarse con un almuerzo típicamente jamaicano y el traslado por carretera hacia las **Cataratas YS**, que desde 1992 se han convertido en una de las mejores atracciones naturales de la región.


Estas cascadas, compuestas por siete desniveles en los que el agua se precipita por los acantilados formando **magníficas piscinas naturales**, se encuentran además rodeadas de un hermoso paisaje. Todo ello las convierte en un **lugar idílico para bañarse** –existen incluso lugares donde cambiarse de ropa–, pero siempre hay que hacer caso de las indicaciones que nos informan sobre los lugares en los que está permitido el baño.

En los alrededores podemos disfrutar de un área de picnic y, para los más aventureros, existe la posibilidad de sobrevolar las cataratas montado en una **vertiginosa trolina**.

¿Sabías que...

...a unos pocos kilómetros de las Cataratas YS se encuentra una de las destilerías más antiguas del país? Se trata de **Appleton Estate**, que desde hace más de 250 años se dedica a elaborar ron, una de las bebidas más apreciadas de Jamaica.

Sus instalaciones pueden visitarse a través de un interesante recorrido, que nos permitirá conocer el **proceso de producción** de este licor, ver los alambiques en los que se almacena y, finalmente, degustar su delicioso resultado.



Detalles de la experiencia

Recomendaciones

No te olvides el bañador y sigue en todo momento las indicaciones para poder bañarte con seguridad.



Guía de Estados Unidos

Cada año millones de viajeros de todo el mundo y del propio país recorren Estados Unidos. Su riqueza histórica, cultural y artística, así como su tradicional hospitalidad, convierten a este país en uno de los destinos más atractivos a nivel mundial. Con una extensión de más de 4.800 kilómetros entre el Océano Atlántico y el Océano Pacífico al oeste, Estados Unidos ocupa el corazón de América del norte. El país, que está formado por cincuenta Estados, tiene como capital a Washington D.C, un pequeño distrito federal ubicado entre Maryland y Virginia.

Uno de sus principales atractivos son sus grandes ciudades. Estados Unidos comprende ciudades coloniales, como Boston, hasta metrópolis de desenfundada

modernidad, como Los Ángeles. En estos dos extremos se sitúan una amplia variedad de ciudades. Washington D.C es la capital de Estados Unidos y es famosa por su dedicación a la política y por sus excelentes museos. Miami es una ciudad latina de Estados Unidos;

Nueva Orleans ofrece música (el jazz de esta ciudad es la contribución de Estados Unidos a la cultura universal), gastronomía y entretenimiento multicultural.




Nueva York y Chicago destacan por su arquitectura y apasionante vida nocturna. Por último, San Francisco y Seattle cuentan con emplazamientos pintorescos y un animado panorama cultural.


El consejo de nuestros expertos

Consejos para visitar los parques

1. Llevar la ropa adecuada (botas resistentes, sombrero, ropa impermeable y de abrigo)
2. Llevar agua potable y prismáticos
3. No ensuciar
4. No debes caminar en solitario ni alejarte de los senderos señalizados
5. Comentar con el hotel o con algún conocido el itinerario. En caso de no regresar se puede avisar a los guardabosques

PUNTOS DE INTERÉS





INFORMACIÓN ÚTIL

Preparando el viaje

Documentación necesaria

Para entrar en Estados Unidos con una estancia inferior a 90 días, los ciudadanos españoles no requieren visado. Tan sólo tendrás que tener un pasaporte de lectura mecánica (se emite en España desde el 25 de julio de 2003).

Desde el 12 de enero de 2009, es necesario rellenar un formulario online con una antelación mínima de 72 horas antes de llegar a Estados Unidos. El formulario debe ser rellenado para todas las personas que viajen, incluidos niños. Nosotros te podremos realizar las gestiones para su obtención.

<http://www.esta.us/espanol.html>

Vacunación y salud

No se exige ningún certificado de vacunas para entrar en Estados Unidos. Sin embargo algunas son recomendadas: hepatitis B, si no has padecido la enfermedad antes y vas a realizar algunas actividades de riesgo. En el caso de que tengas pensado viajar a Hawaii, te recomendamos la vacuna contra la hepatitis A, además de colocarte una vacuna de refuerzo de poliomielitis.

Estados Unidos no dispone de servicio sanitario público y la asistencia médica se encuentra gestionada de forma privada, lo que, en caso de necesidad, eleva mucho su coste. Por este motivo, nuestros expertos te recomiendan contratar con un seguro médico de viaje, con el objetivo de aplazar posibles gastos ocasionados por un accidente o una enfermedad inesperada.

Diferencia horaria

En Estados Unidos tiene 4 husos horarios. Los 48 Estados continentales se dividen en Eastern Time, Central Time, Mountain Time y Pacific Time. Por su parte, Alaska y Hawaii tienen su propia zona horaria. Entre cada zona existe una hora de diferencia. Por ejemplo, cuando son las 19:00h en Nueva York, son las 18:00h en Chicago, las 17:00h en Denver, las 16:00h en Los Ángeles, las 15:00h en Anchorage y las 14:00h en Honolulu y las 2:00h en España. Con respecto al meridiano de Greenwich, la franja Eastern Time supone una diferencia de cinco horas menos y Hawaii once. Se cambia la hora a mediados de marzo y principios de noviembre para aprovechar mejor la luz del sol.

Teléfonos

En Estados Unidos existen muchas compañías que ofrecen servicios telefónicos con diferentes tarifas. Casi todas las cabinas públicas aceptan monedas y tarjetas de crédito. Las llamadas locales cuestan entre 50 centavos y 1\$. Las llamadas internacionales son muy caras. Te recomendamos emplear el servicio España Directo o la Tarjeta Personal de Telefónica que te permitirá llamar desde cualquier teléfono público o privado del mundo como si fuese el del propio usuario con solo marcar tu número de identificación personal.

- El prefijo telefónico de Estados Unidos es el 1
- Llamadas de larga distancia dentro de Estados Unidos: marcar el 1, el prefijo de tres dígitos de

la zona y el número local de siete dígitos

- Llamadas locales: marcar el número local de siete dígitos
- Llamadas internacionales: marcar el 011, el código del país (España, 34) y el número
- España directo (cobro revertido): 1 800 937 72 62 / (Verizon), 1 800 247 72 46 / (AT&T) 1 800 67 64 003
- Servicio de Información Internacional de Telefónica, 11825 (en España)
- Los números con prefijos 800, 888 u 866 son gratuitos
- Emergencias: 911

En el destino

Moneda

La moneda oficial de Estados Unidos es el dólar americano o dólar estadounidense (\$, USD, US\$). Conviene llegar a Estados Unidos con el dinero en dólares, aunque también se puede cambiar en las terminales internacionales de los aeropuertos.

Los

billetes son de 1, 2, 5, 10, 20, 50, 100 dólares y las monedas de 1 dólar y de 50, 25, 10, 5 y 1 centavo de dólar (100 centavos = 1 dólar).

Tarjetas de crédito

Las tarjetas de crédito que se aceptan son VISA, MasterCard, American Express y Diners Club (DC). Las puedes utilizar en hoteles, restaurantes y tiendas. Te recomendamos que dispongas de una tarjeta de crédito ya que, además de facilitarte la estancia y los tipos de cambio, son mejores que los de las divisas extranjeras.

Cheques de viaje

Si optas por la opción de los cheques de viaje, debes emitidlos directamente en dólares para que sean aceptados en la mayoría de los establecimientos y puedas cambiados en cualquier banco.

Electricidad

La corriente eléctrica es de 120 V, 60 Hz. Necesitarás un adaptador de clavija americana para utilizar tus aparatos europeos.

Aduanas

Está totalmente prohibido entrar a los Estados Unidos fruta, plantas, carne, pájaros, drogas, armas, munición y material pornográfico, además de otros productos provenientes de países como Vietnam o Corea. Para estar exentos del pago de tasas aduaneras se debe llevar un máximo de un litro de alcohol, 2 litros de vino, 200 cigarrillos y regalos cuyo importe total no superen los 100\$.

Seguridad

En general, no hay problemas de seguridad en EE.UU. Sin embargo te recomendamos en lugares con mucha gente tomar ciertas precauciones con los carteristas, además de no andar solo durante la noche. Tal y como aconseja el Ministerio de Asuntos Exteriores, es aconsejable evitar los barrios marginales de las ciudades, como por ejemplo la zona de Anacostia tanto de

día como de noche, en Washington.

Costumbres: Propinas

Las propinas forman parte de la vida de Estados Unidos. En general, suele darse entre 1 y 2 dólares al taxista, al botones que te ayuda con las maletas, al guía, al camarero...En los restaurantes, es suficiente con un 10 % o 15 % de la factura, aunque si el servicio ha sido excelente te recomendamos ofrecer un 20 %.



Guía de Jamaica

La isla de Jamaica, la tercera más grande de las Antillas, se encuentra situada al sur de Cuba, concretamente a 144 kilómetros y 160 de Haití. Cuenta con una superficie total de 10.990 Km² y está formada fundamentalmente por terreno montañoso y rodeada por una pequeña franja de llanura costera. Las ciudades más importantes son Kingston, la capital y la ciudad más grande de la isla que cuenta con un gran puerto comercial; y Montego Bay, la principal ciudad turística de la isla repleta de playas vírgenes, hermosos arrecifes coralinos, parques, campos de golf de reconocimiento mundial y una animada vida nocturna.

La principal cordillera montañosa es Blue Mountains, situada en la zona oriental y donde se encuentra la cima más alta de la isla y de todas las Antillas con 2.256 metros. La costa, que cuenta con 1.020 kilómetros de longitud, es irregular, sobre todo en el sur, lo que hace que la isla disponga de varios puertos naturales como los de Kingston, Saint Ann's Bay, Montego Bay y Port María. Jamaica cuenta también con 120 ríos que atraviesan la isla, fuentes termales, parques naturales y una vegetación exuberante y muy diversificada.







El consejo de nuestros expertos

Para viajar cómodo y disfrutar del recorrido por la isla, conviene llevar ropa suelta y ligera preferiblemente de lino o algodón, para que el calor y sobre todo la humedad, resulten llevaderos.


El sombrero y las gafas de sol son muy útiles, ya que el sol pega muy fuerte sobre todo a medio día, para no quemarse se puede llevar una camisa ligera de manga larga. Un impermeable puede ser útil en los meses de lluvia. Los zapatos deben ser frescos y cómodos.

PUNTOS DE INTERÉS





Blue Mountains



Black River



i INFORMACIÓN ÚTIL

Preparando el Viaje

Documentación necesaria

Para viajar a Jamaica únicamente se requiere tener el pasaporte en regla con al menos seis meses de vigencia, no siendo necesaria la obtención de visado. El plazo máximo de estancia turística son 30 días.

Vacunación y salud

No es necesario vacunarse si no se han visitado las siguientes zonas en las seis semanas anteriores al viaje a Jamaica: Asia, África, América Central, República Dominicana, Haití, Trinidad y Tobago.

Por otro lado, debido a la expansión del Virus Chikungunya se recomienda el uso intensivo de repelentes y anti-mosquitos para evitar las picaduras.

Además, te recomendamos contratar un seguro médico privado específico, antes de salir de España, para el tiempo que dure la estancia en Jamaica, y que cubra ante cualquier

eventualidad (incluido la práctica de deportes de riesgo).

Diferencia horaria

Jamaica se encuentra en la zona horaria UTC/GMT -5horas. El país no realiza cambios horarios para ahorrar energía, lo que supone una diferencia horaria con España, de 6 horas en invierno y primavera, y de 7 horas en los meses de verano y otoño.

Idioma

El idioma oficial de Jamaica es el inglés. Por otro lado el criollo, que es una combinación de inglés y algunas lenguas africanas, se habla en las zonas rurales y se utiliza cada vez más en las zonas urbanas.

Clima

Jamaica cuenta con un clima tropical, húmedo y soleado. La temperatura media anual es de 27° y los meses menos lluviosos son agosto y diciembre.

Recomendaciones de seguridad

Jamaica es un país que, a pesar de que ha mejorado sus niveles de seguridad, sigue teniendo un alto nivel de criminalidad. En general, se recomienda evitar las siguientes zonas: los barrios de Downtown Kingston, West Kingston, Downtown Montego Bay y la ciudad de Spanish Town de noche.

Las zonas turistas de la costa son seguras. En ellas, se encuentran Port Antonio, Ocho Ríos, Negril y Montego Bay.

En el Destino

Moneda

La moneda oficial es el dólar jamaicano (J\$), llamado "jay" por los jamaicanos. El tipo de cambio es de aproximadamente 1 Euro = 130 dólares jamaicanos.

Tarjetas de crédito

Las tarjetas de crédito son ampliamente aceptadas en Jamaica. Las más comunes son AmEx, MasterCard, Visa y Diners Club. Sin embargo, en las gasolineras sólo aceptan dinero en metálico.

Electricidad

Jamaica funciona a 110 voltios / 50 ciclos, aunque en algunos hoteles hay corriente a 220 voltios. Los enchufes son de tres clavijas planas, en algunos hoteles tienen adaptadores con dos clavijas.

Propinas

Dar propinas es una práctica común en toda la isla. Lo normal es que en los restaurantes y hoteles se deje un 10% de propina.

Compras

Entre los productos imprescindibles se encuentran las tallas de madera, las máscaras, pintura naïf muy colorista, gorros con y sin rastas, música reggae, joyas y relojes a buenos precios, café de primera calidad y ron.

Aduanas

En Jamaica pueden ser introducidos libres de impuestos hasta 1.13 litros de alcohol (exceptuando el ron) y una libra (453 gramos) de tabaco en cualquier forma. Los productos con restricciones son flores, plantas, miel, frutas y vegetales. No se permite la entrada de animales domésticos.

Transporte

En Jamaica se conduce por la izquierda. Hay aproximadamente 17.000 km de carreteras, de las cuales aproximadamente dos tercios están asfaltadas. Para hacer excursiones cortas es mejor coger un taxi, o parar un taxi compartido de los que circulan por la isla con la matrícula de color rojo. Para recorridos más largos se puede coger un coche con conductor o alquilar uno. También se pueden alquilar bicicletas y motos, para pasear por las ciudades.

Nueva York

Con una extensión de 780 Km, la ciudad de los rascacielos está formada por 5 municipios: Manhattan, Bronx, Queens, Brooklyn y Staten Island. La mayoría de los lugares de interés los encontrarás en Manhattan, cuyo extremo sur sufrió los ataques terroristas del 11 de septiembre de 2001. Además, en Midtown y a lo largo del Central Park localizarás lujosas tiendas, museos y teatros.




Boston

Situada al noreste de la costa atlántica, en la bahía de Massachusetts. Es la capital del Estado de Massachusetts y se fundó a principios del siglo XVII alrededor de un gran puerto natural en la desembocadura del río Charles. Actualmente ocupa una extensión de 127 kilómetros cuadrados y su población asciende a 600.000 habitantes. Boston ha desempeñado un papel fundamental en la historia, la cultura y la educación del país. El centro de la ciudad se encuentra alrededor del puerto, en la península de Shawmut.



Los Ángeles

Esta ciudad, que ocupa una cuenca grande y llana, se encuentra rodeada de playas, montañas y desiertos. Ocupa una extensión de 1.200 kilómetros cuadrados y una población de 3,8 millones de habitantes. Aunque cuenta con números museos y galerías, destacan sobre todo los mundos fantásticos de Hollywood y Disneyland.



Chicago

Chicago, que cuenta con una población de casi tres millones de habitantes, ocupa 614 kilómetros cuadrados en medio del oeste de Estados Unidos. Localizada en el extremo suroeste del vasto lago de Michigan, la ciudad ha tomado 42 kilómetros de su orilla.

A pesar de sufrir un incendio que la devastó en 1871 y de soportar un terrible malestar social, resurgió de sus cenizas y en la actualidad constituye la capital financiera del medio oeste y la tercera ciudad más grande de Estados Unidos. Es famosa por su innovadora arquitectura, sus magníficas instituciones culturales y educativas, así como su turbulenta historia política. Es también la ciudad del presidente Obama.



Washington

Washington, junto con los cuatro Estados que forman la Región de la Capital, se encuentran situados en el noreste del país. Ocupa una extensión de 158 kilómetros cuadrados. Es la capital de Estados Unidos y sede del gobierno federal. Cuenta con monumentos grandiosos, numerosos museos y una amplia oferta de ocio.



Nueva Orleans

Nueva Orleans se encuentra situada al sureste de Luisiana, entre el lago Pontchartrain y un meandro del Misisipí. Ocupa una extensión de 516 kilómetros cuadrados y su población alcanza casi el medio millón de habitantes. El destino preferido por los turistas es el French Quarter, donde se encuentran las legendarias calles Royal y Bourbon. Más allá, localizarás el Central Business District junto a la orilla del río, el arbolado Garden District y la zona que rodea el City Park.



San Francisco

San Francisco es después de Nueva York la segunda ciudad con mayor densidad de población del país. Sus 805.000 habitantes ocupan 122 kilómetros cuadrados. Se encuentra situada en el extremo de una península con el Pacífico al Oeste y la bahía de San Francisco al Este. Al norte, el Golden Bridge une la ciudad con los Marin Headlands. Es una ciudad compacta que se puede recorrer a pie. El Gran San Francisco cuenta con las ciudades de Oakland y Berkeley.



Filadelfia

Apodada como la Ciudad del Amor Fraternal, es uno de los destinos más populares de Estados Unidos. Situada en el estado de Pensilvania y con casi 6 millones de habitantes, Filadelfia cuenta con una rica historia, colecciones de arte de renombre mundial e interesantes museos.

Entre los principales lugares de interés turístico se encuentran el Independence National Historic Park, Franklin Court, Old City, Reading Terminal Market y el Museo de Arte de Filadelfia.



Miami

Miami ocupa una extensión de 5.180 kilómetros cuadrados y cuenta con una población de dos millones de habitantes. La metrópoli incorpora muchos barrios y engloba el condado de Miami Dade. Sus principales atractivos son las playas, especialmente South Beach. Otros lugares de interés son Little Havana (la pequeña Habana) y los suburbios residenciales de Coral Gables y Coconut Grove.



Las Vegas

Las Vegas es la ciudad más famosa de Nevada. El corazón de las Vegas se extiende por Las Vegas Boulevard, una brillante avenida de luces de Neón conocida como The Strip. En el extremo sur de esta avenida de 6 km, que atraviesa la ciudad hacia el noroeste, encontrarás lujosos hoteles temáticos, tiendas, restaurantes y casinos. Cada año, más de 37 millones de viajeros visitan Las Vegas y está reconocida como la capital mundial de entretenimiento.



Clima

Estados Unidos es un país tan grande y variado que ofrece un clima adecuado en cualquier época del año para practicar todo tipo de actividades y deportes.

Aunque gran parte del país cuenta con un clima templado, al ser un país tan grande, muchas regiones sufren condiciones extremas. Alaska padece los inviernos más duros y las temperaturas más cálidas se dan en Hawai y Florida.

Además, dentro de los 48 Estados continentales, el clima presenta enormes variaciones: desde las fuertes nevadas de las Montañas Rocosas hasta el intenso calor del Valle de la Muerte en el desierto de California.



Gastronomía

La gastronomía estadounidense corresponde a una interesante mezcla muy variada y algo interpretada de otras gastronomías, esto es así debido a que es un país creado fundamentalmente de inmigrantes procedentes de diferentes países de Europa, Asia, África, etc.



Tranquilamente se podría denominar como autóctona a la Gastronomía de los indígenas de Estados Unidos y el resto viene a ser una fusión de diferentes culturas gastronómicas, por una parte está la conocida comida fast food con su atractivo marketing, y por otra parte está la comida tradicional fundamentada en las tradiciones ganaderas de antaño, tanto de ganado vacuno como ovino y caprino.

El consumo de algunos ingredientes como el pavo (en el Día de Acción de Gracias), el maíz, las habas, el girasol, los pimientos, las patatas, diversos tipos de pepinos eran típicos en la dieta culinaria de los nativos y son hoy en día ingredientes muy celebrados en las especialidades culinarias estadounidenses regionales.

Dado el gran tamaño del territorio no es de sorprender que la cocina sea diversa y que pueda tener más de una variante regional. Por ejemplo, la cocina de la Costa Este, hace uso de ingredientes como el pescado y los mariscos mucho más que las cocinas del Medio Oeste, donde la carne vacuna y el maíz tienen mayor preponderancia y se dispone mejor de ellas. En algún grado el aumento de la capacidad del transporte de alimentos ha beneficiado la mezcla de diferentes gustos entre las regiones, no obstante los estadounidenses siguen asociando algunos alimentos a ciertas zonas del país, de esta forma los filetes (Steak) están relacionados con Omaha, la langosta con Maine, el salmón con la Costa del Pacífico, el cangrejo azul y el crabcake con Maryland.

La cocina estadounidense ha sido capaz, no obstante, de sobrepasar las fronteras, algunos ejemplos como la cocina tel-mex, los restaurantes de barbacoa y otros pueden encontrarse en muchos lugares del mundo, siendo más populares los fast food y los burger bars.

Sus sandwiches

son mundialmente conocidos tal vez por saber mezclar con inteligencia dos ingredientes básicos carne y pan, de esta forma tienen las hamburguesas, las runzas, el hot dog, las donuts, el sloppy joe?

Kingston

Es la capital de Jamaica desde 1872. Es el centro administrativo, la sede del gobierno, el principal centro comercial, industrial, histórico y cultural de la isla. Entre sus imprescindibles se encuentran la Bob Marley Museum, una sencilla casa de madera en la que vivió Bob Marley; la National Gallery, el museo más importante de la isla con objetos históricos procedentes de los indios Tainos; la Devon House, una bonita casa ajardinada de color blanco; Port Royal, un pequeño pueblo de pescadores; y el Hope Botanical Gardens, uno de los jardines botánicos más grandes de la isla.



Spanish Town

Ciudad fundada por el español Francisco Garay. Capital de Jamaica hasta el siglo XIX, hoy es el mayor centro urbano de la isla. Se dice que su plaza, la Spanish Town Square es uno de los mejores ejemplos de la arquitectura georgiana en el mundo occidental. Además, su catedral constituye la más vieja en las Indias Occidentales.



Negril

Localizada en costa de la costa oeste, Negril se extiende a lo largo de la Bloody Bay, una bonita bahía que debe su nombre a su pasado ballenero, y continua por las tranquilas aguas de Long Bay hasta llegar al faro (Lighthouse).

Para llegar a Negril, podrás coger un autobús en Montego Bay, que se encuentra a 89 kilómetros, o en Lucea y parar justo antes de la rotonda central del pueblo.



Montego Bay

Conocida entre los jamaicanos como Mo Bay, es la segunda ciudad de la isla con 110.000 habitantes. Capital del turismo jamaicano, Montego Bay es la puerta de entrada aérea a esta isla del Caribe y a su principal centro turístico con playas, instalaciones deportivas y tiendas junto a un gran número de hoteles y restaurantes.



Ocho Ríos

Ocho Ríos y la costa norte de la isla se considera el pulmón de Jamaica. Desde mediados de los setenta, Ocho Ríos, además de ser la zona de mayor desarrollo turístico de la isla, es la parte que cuenta con el clima más previsible y estable de la isla. En la zona norte encontrarás playas idílicas, naturaleza en estado puro, animada vida nocturna y lugares de interés para el que busque explorar la cultura y la historia de la isla.



Port Antonio

Con cerca de 12.000 habitantes y situada al pie de la Blue Mountains, la ciudad de Port Antonio cuenta con dos amplias bahías que forman dos puertos naturales, y justo enfrente, hay una pequeña isla llamada Navy Island. El brazo de tierra que separa ambas bahías es llamado The Thichfield Peninsula, y a su alrededor se encuentra la parte antigua de la ciudad.



Blue Mountains

Es la cadena montañosa más alta de Jamaica y ocupan la gran parte oriental de la isla. Cuenta con cinco cumbres principales, la Blue Mountain Peak, es la más alta con 2.256 metros, y la John Crow Mountain es la más baja con 1753 metros. Allí se cultiva uno de los mejores cafés del mundo.



Black River

Fue en su día el gran puerto de la costa sur, pero ahora es una pequeña y tranquila ciudad situada a orillas del río que le da su nombre y cuyo mayor atractivo son los pantanos Great Morass Mangrove Swamp, en donde podrás ver los cocodrilos que viven en los manglares.



Ys Falls

Un salto de agua ubicado en una antigua plantación. El agua cae desde 50 metros en tres cascadas grandes y ha formado dos piscinas naturales y una pequeña red de cuevas en la base de la segunda catarata.



Dunn's River Falls

Catarata que se compone de un gran número de cascadas naturales que se conectan unas a otras llevando con fuerza el agua desde las montañas al mar. Se pueden ver y penetrar en ellas.



Gastronomía

La comida jamaicana es picante y está fuertemente condimentada a base de especias y guindillas.

Entre sus comidas típicas destacan tirón (pollo, cerdo, o pescado); empanadas; ackee y saltfish;

arroz y guisantes; bacalao en salazón; la sopa jamaicana de pimienta con carne salada de cerdo y de vaca; el cochinillo deshuesado y relleno de arroz.

Otros platos típicos son la “Caballa run down”, cabra al curry y bammy, entre sorbos de caldos de cabra y el pescado en escabeche, siempre servido con un pan llamado festival.

El aperitivo más popular de Jamaica son una especie de empanadas dulces rellenas de carne picada y migas de pan, que pueden encontrarse por todas partes, con diferentes precios y rellenos.



Clima

Jamaica cuenta con un clima tropical, caliente y húmedo durante todo el año, por lo que apenas se notan los cambios de las estaciones, con un promedio de 330 días sol al año y temperaturas en la zona de costa que oscilan entre los 25°C y los 30°C, y que están normalmente suavizadas por los vientos alisios de noroeste, llamados "Trade Winds" o "Doctor Breeze". Por las tardes, suele refrescar gracias a la brisa de las montañas.





Más de 2 millones de pasajeros nos confiaron sus vacaciones en 2020. ¿Los motivos?

- ✓ Amplia gama de productos
- ✓ Navegación rápida, sencilla y amena
- ✓ Confirmación online de tu reserva
- ✓ Importantes descuentos por Venta Anticipada
- ✓ Los mejores Chollos de Última Hora
- ✓ El mejor servicio de atención al cliente