



Islas Canarias: Gran Canaria y La Palma

A tu aire con estancia en playa, 8 días

Las imprescindibles de Canarias

Ven a conocer las maravillas que se esconden en estas dos islas y recórrelas a tu aire para realizar todas las actividades y experiencias que siempre soñaste. Acércate a conocer lugares tan fascinantes y distintos entre sí como el Roque Nublo, las dunas de Maspalomas o la selva del Bosque de Los Tilos, y disfruta durante ocho días de un lugar inimitable.

ISLAS CANARIAS: GRAN CANARIA Y LA PALMA, A TU AIRE CON ESTANCIA EN PLAYA

Ven a descubrir estas dos fantásticas islas

La isla de **La Palma** es emblemática por la **belleza de sus paisajes imposibles**, desde los imponentes volcanes hasta la selva húmeda, rodeado todo ello de numerosas playas encantadoras. Todo ello capitalizado por la localidad de Santa Cruz, una hermosa población de reminiscencias coloniales repleta de un valioso legado arquitectónico.

Gran Canaria, por su parte, es conocida como “**el continente en miniatura**” por su variedad climática, así como por su flora y fauna, contando además que numerosos lugares de interés cultural y paisajístico. De entre sus principales atractivos se encuentra el **Puerto de Mogán**, una de las poblaciones más bellas del archipiélago canario y la **playa de Las Canteras**, un idílico paraíso de relax.

¡No lo pienses más y vive esta experiencia inolvidable!

DESCUBRE EL PROGRAMA DEL VIAJE

Día 1: Ciudad de origen - Gran Canaria

Salida en vuelo regular con destino Gran Canaria. Llegada y traslado al hotel elegido. Alojamiento.

Día 2: Gran Canaria

Día libre. Alojamiento.

Día 3: Gran Canaria

Día libre. Alojamiento.

Día 4: Gran Canaria - La Palma

Traslado al aeropuerto para tomar un vuelo con destino La Palma. Llegada y traslado al hotel. Alojamiento.



Día 5: La Palma

Día libre. Alojamiento.

Día 6: La Palma

Día libre. Alojamiento.

Día 7: La Palma

Día libre. Alojamiento.

Día 8: La Palma - Ciudad de origen

A la hora acordada, traslado al aeropuerto para tomar el vuelo de regreso a la ciudad de origen.

Islas Canarias: Gran Canaria y La Palma, a tu aire con estancia en playa

Duración: 8 Días

Visitando: Gran Canaria, La Palma

Salidas: desde enero 2021 hasta diciembre 2021

Salidas desde: Barcelona, Bilbao, Madrid, Valencia, Sevilla, Málaga

Tipo de circuito

Naturaleza

Mayores de 55

Precio Garantizado

Confirmación Inmediata

Noches Flexibles



PUERTO DE MOGÁN

Situado en la isla de Gran Canaria, el **Puerto de Mogán** está considerado como **una de las localidades más hermosas de toda la isla**, a lo que hay que añadir la belleza del entorno natural y de la calidad de los servicios que ofrece, con agradables calles para peatones y buenos restaurantes donde disfrutar de la gastronomía local. Por si fuera poco, este antiguo barrio de pescadores disfruta de una temperatura envidiable durante todo el año, ideal para pasear tranquilamente o para **tomar un baño en la playa**.

A pesar de los abruptos acantilados que pueblan la zona, allí se encuentran **algunas playas que bien merecen una visita**. Algunas de las mejores del municipio son la playa de Patalavaca, la de la Amadores o la de Puerto Rico, así como la Playa de Tauro, esta última algo menos concurrida. Todas ellas son un excelente lugar donde relajarse y tomar el sol, contando alguna de ellas con una buena infraestructura turística con todas las comodidades.

Otro de los grandes atractivos del Puerto de Mogán es degustar su **exquisita gastronomía**, basada principalmente en los **productos frescos procedentes del mar** de la zona. Así, encontramos succulentos caldos de pescado, bonito a la plancha o lapas sudadas con mojo verde. Junto a estos platos locales podemos encontrar otros propios de la **cocina tradicional canaria**, como las famosas “papas arrugadas” y la “ropa vieja”.

Y para los amantes del mar, esta localidad es un lugar ideal para la práctica de **infinidad de deportes y actividades acuáticas**, como el submarinismo, la pesca deportiva o las excursiones para el avistamiento de cetáceos y delfines.



Te interesa saber...

...que el Puerto de Mogán es también un **excelente lugar donde realizar algunas compras**, pues cuenta en sus calles con excelentes tiendas que ofrecen **productos artesanales originales**, así como pequeños comercios donde comprar los productos gastronómicos locales.

Los viernes se celebra en la localidad el mercado, al que acuden numerosos visitantes de la zona. Los martes puede visitarse también el **mercadillo de Arquineguín**, un concurrido espacio donde pasar unas horas entretenido.



Detalles de la experiencia

Recomendaciones

No hay que olvidarse del bañador ni irse de esta localidad sin probar su pescado fresco.



ROQUE NUBLO

Uno de los símbolos indiscutibles de Gran Canaria es el **Roque Nublo**, una gran elevación rocosa situada en el Parque Rural del Nublo, en el corazón de la isla. Se trata de un **monolito de tipo basáltico** que, junto a otras elevaciones similares, pueblan la depresión que se formó debido a una de las calderas volcánicas de la zona que actualmente pertenece al municipio de Tejeda.

Desde la cima de la colina sobre la que se encuentran se obtienen unas **excelentes vistas** sobre todo el perímetro de la isla de Gran Canaria y fue para los **nativos prehispánicos** una zona de culto. En ella se encuentran todavía algunas **pinturas rupestres** y sigue siendo para los habitantes de la isla uno de los lugares más especiales de su tierra.

El paisaje que configura su entorno se encuentra poblado por **almendros y pinos canarios**, característicos por la forma de sus hojas, mientras que la fauna más común se conforma de aves rapaces que aprovechan las zonas escarpadas para establecer sus nidos. La mejor manera para recorrer esta zona es **realizando algún trekking**, que nos llevará desde la carretera hasta los puntos más emblemáticos del parque, como el Pozo de las Nieves o el pinar de Llanos de la Pez, así como por alguno de los roques más característicos, como el inconfundible Roque Nublo.



¿Sabías que...

...el **himno oficial** de Gran Canaria recibe el nombre de “**Sombra del Nublo**”? Se trata de una composición realizada en el año 1936 por **Néstor Álamo**, nacido en la localidad de Santa María de Guía.

Desde entonces se han realizado numerosas adaptaciones, como la del tenor canario Alfredo Kraus o el músico de origen cubano Antonio Machín, y es una de las canciones más populares durante la romería de la Virgen del Pino, patrona de Canarias.



Detalles de la experiencia

Recomendaciones

Conviene vestir con ropa y calzado cómodo si va a realizarse alguna excursión por el interior del parque. No hay que dejar de escuchar la famosa canción “Sombra del Nublo” durante nuestra visita al Roque Nublo para sentir la emoción canaria.

SANTA LUCÍA Y SAN BARTOLOMÉ DE TIRAJANA

A los pies del **Pico de las Nieves** –la mayor elevación montañosa de la isla de Gran Canaria– se encuentran las localidades de Santa Lucía y San Bartolomé de Tirajana, formando parte cada una de ellas un municipio propio. Con una extensión de unos sesenta kilómetros cuadrados, el de **Santa Lucía de Tirajana** combina su cercanía con la cadena montañosa con la costa atlántica, disfrutando de toda su superficie de la presencia de numerosos animales y abundante vegetación.

Además de visitar los interesantes restos arqueológicos de la **Fortaleza de Ansite** o el Museo de El Hao, uno de los grandes atractivos de esta localidad son la Salinas de Tenefé y la **Presa de la Sorrueda** –o presa de Tirajana–, cerca de donde puede observarse el espectacular **Barranco de Tirajana** y los extensos palmerales que pueblan la región.

Por su parte, el municipio de **San Bartolomé de Tirajana** destaca por sus fuertes contrastes, debido a su gran extensión territorial, combinando los áridos paisajes desérticos con la abrupta zona volcánica que se extiende junto a la **caldera de Tirajana**. Cuenta también con una parte costera, donde encontramos algunas localidades interesantes y la posibilidad de realizar diversas actividades acuáticas; allí se encuentra además la **Reserva Natural Especial** de las Dunas de Maspalomas, con un valor paisajístico, geológico y natural incomparable.

En el **casco antiguo** del pueblo de San Bartolomé se encuentran también algunos edificios interesantes, como la **Iglesia de San Bartolomé de Tirajana**, en la que destaca por su belleza el Retablo Mayor. Aquellos que lo deseen encontrarán también en el municipio un lugar idóneo para la práctica del **senderismo** y de **rutas en bicicleta**, así como para visitar en familia alguna de sus áreas recreativas o parques temáticos –como Palmitos Park o Mundo Aborigen–.



Un poco de historia



El núcleo de población que dio origen al nacimiento de la localidad de San Bartolomé de Tirajana recibía el nombre de **Tunte**, que tras la conquista pasó a ser habitada por población europea de diversa procedencia.

En el siglo XVI se erigiría en el lugar la **ermita de San Bartolomé**, que con el crecimiento de la población llegó a convertirse en la actual parroquia, siendo **la agricultura y la ganadería** los principales sustentos económicos para la población local.

Detalles de la experiencia

Recomendaciones

Ambos municipios ofrecen una amplia oferta de actividades y de lugares de interés, por lo que conviene organizarse bien para no perderse nada.

DUNAS Y FARO DE MASPALOMAS

En la costa del municipio de San Bartolomé de Tirajana, situado al sur de la isla de Gran Canaria, se encuentra la **Reserva Natural Especial** de las Dunas de Maspalomas, que disfruta de un valor paisajístico, geológico y natural incomparable. Se caracteriza por ser un conjunto de dunas típicamente canario, habitado por numerosas especies de plantas y aves, así como por algunos reptiles como el Lagarto Gigante de Gran Canaria. Junto a éste destaca también el **Palmeral** –en el que se hibridan las palmeras africanas con las propiamente canarias– y **La Charca**, una pequeña laguna visitada por grandes comunidades de aves, que encuentran refugio en las cercanías de sus aguas salobres.

Situado al oeste de las dunas se encuentra el icónico **Faro de Maspalomas**, una centenaria e imponente construcción de sesenta y cinco metros de altura. La zona en la que se erige conforma una de las **regiones costeras más visitadas** del continente europeo, tanto por la belleza de su entorno como por la **inmejorable calidad de sus playas**. La zona ofrece además numerosas opciones para la realización de actividades, un buen lugar para pasear y realizar algunas compras, así como para disfrutar de una animada vida nocturna.



Te interesa saber...




...que la construcción del **Faro de Maspalomas** se inició a mediados del siglo XIX para servir de guía a las embarcaciones que conectaban los continentes europeo y americano. Las obras fueron planeadas por el **ingeniero Juan León y Castillo**, y duraron casi treinta años.

Detalles de la experiencia

Recomendaciones

No hay que olvidarse de la cámara de fotos para inmortalizar la belleza de este lugar tan singular.



PARQUE NACIONAL DE LA CALDERA DE TABURIENTE

Con una extensión que sobrepasa las 4.500 hectáreas, el **Parque Nacional de la Caldera de Taburiente** se caracteriza por la combinación del paisaje volcánico con los numerosos riachuelos y torrentes que cruzan su territorio. Se encuentra en mitad de la isla de La Palma y **alberga los picos más altos** de ésta, como la Punta de los Roques, el Pico de la Nieve o el Roque de los Muchachos.

Debido a su difícil orografía, que presenta importantes desniveles, esta región ha permanecido **prácticamente deshabitada** durante su formación, siendo usada por la población local principalmente para el abastecimiento de agua y como zona de pastoreo. Todo ello ha contribuido a que numerosas especies de animales y plantas hayan encontrado aquí un lugar idóneo para establecerse, por lo que este parque contiene una **rica y valiosa biodiversidad**.

La zona fue declarada Parque Nacional en el año 1954 –siendo el segundo parque del archipiélago con esta denominación– y desde el año 2002 se incluye, junto al resto de la isla, dentro de la **Reserva Mundial de la Biosfera**. De entre las actividades más destacadas que pueden realizarse en el interior del parque destacan sin duda las rutas de senderismo, una interesante manera de acercarse a conocer la belleza de este paraje único.

Un poco de historia

Antes de ser conquistada en el siglo XV, los habitantes de la isla – conocidos como benahoaritas– se referían a la zona de la Caldera de Taburiente con el nombre de **Aceró**, que en su lengua significaba “**lugar invulnerable**”.

En el año 1492, tras numerosas batallas, las tropas castellanas llegaron a conquistar todos los cantones en que se dividía la isla, excepto el de **Aceró** que, haciendo honor a su nombre, **resistió estoicamente numerosos asaltos**, hasta que una traición permitió que capturaran a su gobernador.



Detalles de la experiencia

Recomendaciones

Aquellos que quieran obtener más información sobre los senderos del parque pueden dirigirse al Centro de Visitantes de El Paso. Existen también otros puntos de información repartidos por toda la zona.

Información útil

Existen tres puntos de acceso principales para entrar al Parque Nacional, siendo la pista forestal de Los Brecitos la más habitual.



SANTA CRUZ DE LA PALMA

Situada al este de la isla de La Palma, la **ciudad de Santa Cruz** se erige orgullosa de su prominente pasado, del que conserva todavía una parte en su encantador casco antiguo. Éste fue declarado como **Conjunto Histórico-Artístico** por el incalculable valor de su legado arquitectónico y permite a sus visitantes imaginar cómo debió ser en su época de máximo esplendor.

La localidad mantiene todavía cierto aire colonial, con diversos palacios y edificios que siguen el estilo tradicional canario, y **se articula alrededor de la antigua Calle Real**, que actualmente corresponde a las calles O'Daly y Anselmo Pérez de Brito, que discurren paralelamente a la línea de costa. Otras de las calles principales son la de San Sebastián y la de Virgen de la Luz, así como también la **Avenida Marítima**, que se sitúa frente al mar.

De entre los lugares más emblemáticos y destacables de Santa Cruz encontramos la **Plaza de España**, un punto neurálgico de la ciudad que acoge diversos edificios de interés, como el Ayuntamiento y la Iglesia de El Salvador. Hay que destacar también la **Plaza de la Alameda**, cerca de la que encontramos el Castillo de La Virgen, la Iglesia de la Encarnación y el Museo Naval. Del mismo modo, hay que mencionar también el Castillo de Santa Catalina y la **Placeta del Borrero**, un punto idóneo para descansar y tomar algo.

Finalmente, la ciudad ofrece una excelente oportunidad para probar los **platos más icónicos de la gastronomía local**, con numerosos restaurantes y bares donde sentarse a disfrutar, por ejemplo, de las deliciosas papas *arrugás* con mojo y los excelentes vinos de La Palma.

Un poco de historia


Tras la conquista castellana de la isla de La Palma, a finales del siglo XV, la localidad de Santa Cruz se convirtió en un **punto estratégico en las rutas comerciales** que se dirigían a Europa y América, experimentando así un importante crecimiento económico. Tanto es así que llegaría a convertirse en el **tercer puerto más importante del Imperio**.



Detalles de la experiencia

Recomendaciones

Conviene vestir calzado cómodo para no perderse ninguno de los innumerables rincones encantadores que hay en Santa Cruz, y no hay que olvidarse de la cámara fotográfica.



BOSQUE DE LOS TILOS

En el municipio de San Andrés y Sauces, situado al nordeste de La Palma, encontramos uno de los parajes más fascinantes de la isla. Se trata del **Bosque de Los Tilos**, una espectacular laurisilva que está considerada como una de las más importantes del archipiélago canario y que originó la declaración de **Reserva de la Biosfera** que actualmente afecta a toda la isla.

Se trata de un **paisaje mágico y encantador**, poblado de vida en todos los rincones y en el que predomina el color verde, los laureles y árboles similares. La climatología del lugar y la abundancia de agua de la zona permite la **exuberancia de plantas** que podemos ver, un auténtico bosque húmedo en el corazón de una isla volcánica.

Para los que quieran profundizar más en las características propias de este entorno, pueden acercarse al **Centro de Interpretación**, que ofrece una exposición permanente en la que se divulga la importancia natural de este lugar tan especial.

Para los amantes de la naturaleza, el Bosque de Los Tilos es una **experiencia única**, que se completa realizando alguna de las **diversas rutas que recorren esta selva**. Una de las más conocidas y breves es la de “las Barandas” –que comienza en el mencionado Centro de Interpretación–, mientras que la de “Marcos y Cordero” nos permite recorrer diversos túneles que pueblan esta zona.



¿Sabías que...

...la palabra *laurisilva* viene del latín y significa “**bosque de laureles**”? Actualmente se utiliza esta palabra para denominar los bosques húmedos formados por estos árboles y otros similares, que se encuentran principalmente en **Canarias** y en la **isla portuguesa de Madeira**.



Detalles de la experiencia

Información útil

Cerca del bosque existen zonas habilitadas para aparcar, así como un restaurante y una zona con merenderos.



PLAYA DE LOS CANCAJOS

Cerca de la localidad de Breña Baja, en la costa este de La Palma –a escasos kilómetros de la capital–, encontramos la **fantástica playa de Los Cancajos**, convertida en uno de los principales puntos de referencia del turismo de mar. Esta acogedora bahía presenta **aguas tranquilas durante todo el año**, gracias al rompeolas volcánico que la protege, por lo que se trata de un lugar ideal donde relajarse y disfrutar de la playa.

Característica por el color oscuro de su arena –debido a su procedencia volcánica–, sus aguas han recibido durante años la **catalogación de bandera azul**, que acredita la excelente calidad de sus aguas. Pero además de la belleza de su entorno paisajístico, tanto en la playa como en sus alrededores, se encuentran todos los servicios necesarios –aseos, hamacas, restaurantes, sombrillas, etc.–, por lo que la estancia se convierte en un auténtico regalo.

Gracias a la riqueza que alberga en su fondo marino, la playa de Los Cancajos está considerada como uno de los **mejores lugares para la práctica del buceo** y del **submarinismo**. Es también ideal para la práctica de otras actividades deportivas relacionadas con el mar, como el piragüismo, por lo que se trata de una excelente ocasión para realizar deporte.



¿Sabías que...

...la **Bandera Azul** es una distinción que se otorga anualmente? Este premio lleva en marcha desde el año 1987 y sirve para promover las **iniciativas medioambientales** relacionadas con el mar y las playas.

Se trata de un **galardón internacional** y los criterios para su obtención están relacionados con la calidad de las aguas, los servicios ofrecidos, la seguridad y la gestión ambiental.



Detalles de la experiencia

Recomendaciones

Hay que protegerse del sol adecuadamente y beber agua abundantemente.



Guía de España

Denominado oficialmente **Reino de España**, el país dispone de una superficie total de **504.645km²**, que le convierte en el **cuarto país más extenso del continente europeo**. Fronterizo con Francia, Andorra, Portugal, Reino Unido –Gibraltar– y Marruecos, está organizado en **diecisiete comunidades autónomas** y **dos ciudades autónomas**, encontrándose principalmente su territorio en la Península Ibérica y en los archipiélagos de las Islas Baleares y de las Islas Canarias.

Sus dimensiones y su situación geográfica, así como su orografía, le propician una gran diversidad de paisajes y climas, que van desde el clima **oceánico** del litoral cantábrico hasta el clima de **alta montaña** que encontramos en cordilleras como los Pirineos, pasando por el clima **subtropical** de las Canarias y el **semiárido** que encontramos en algunas zonas de Almería. Sin embargo, es el clima **mediterráneo** el predominante en buena parte de su geografía, dotado de temperaturas suaves y precipitaciones durante buena parte del año, a excepción del verano.

El **castellano** es el idioma **oficial** del Estado,

existiendo **otras lenguas que son cooficiales** en determinadas comunidades autónomas, conforme a los distintos Estatutos de Autonomía con los que se organiza el territorio. En relación a su población, España supera los **cuarenta y cinco millones de habitantes**, con una distribución irregular a lo largo del territorio y una densidad mediana bastante menor a la media del resto de países de Europa Occidental.

Por lo que respecta a la cuestión religiosa, el Estado se autodefine en la Constitución como **aconfesional**, garantizando la libertad religiosa y de culto de los individuos. Tradicionalmente, sin embargo, **el catolicismo es la religión predominante en el país** –con cerca del 70% de la población, incluyendo a los no practicantes–, seguido en número de miembros por el protestantismo y el islam.

Dicho todo esto, sólo queda dejarse llevar por la curiosidad y acercarse a conocer la **variedad de territorios y tradiciones** que componen el país a través de cualquiera de nuestros circuitos.

¿Sabías que...

...en España existen un total de **diecisiete Comunidades Autónomas** y **dos Ciudades Autónomas**? Cada una de ellas cuenta con sus propias características y competencias políticas, tal como se estableció en la **Constitución de 1978** y en los sucesivos pactos, dividiéndose a su vez en diferentes provincias.

Actualmente se considera que el nombre del país procede de **la palabra latina "Hispania"**, nombre con el que hacía alusión a la **Península Ibérica** tras la conquista romana. Éstos fueron precisamente uno de los numerosos pueblos que habitaron estas tierras, aprovechando su **situación geográfica estratégica** y considerando que más allá del océano se hallaba el **fin del mundo**.

Debido a la influencia que los diferentes pueblos dejaron en las distintas comunidades – cada una de ellas con su particular Historia–, y aunque formen parte del mismo Estado, la **inmensa variedad de rasgos propios**, de **monumentos interesantes** y de **celebraciones tradicionales**, así como de su **gastronomía** convierten a cada Comunidad en un **mundo particular**, por lo que merece la pena visitar el **territorio en toda su extensión**.

España cuenta con una **enorme variedad de paisajes de gran belleza** –con diversas regiones catalogadas por ejemplo como **Reservas de la Biosfera**–, y se encuentra entre los países del mundo con un mayor número de lugares declarados **Patrimonio de la Humanidad** por la UNESCO.

PUNTOS DE INTERÉS







INFORMACIÓN ÚTIL

Preparando el viaje

En el destino

Andalucía

Esta comunidad

ha sido a lo largo de la Historia un puente entre continentes, gracias a su situación en el extremo sur de la Península Ibérica, lo que le ha permitido ser testigo de algunas de las civilizaciones más grandes del planeta, como la romana, la omeya y la fenicia. Todo ello se traduce a día de hoy en un impresionante legado arquitectónico y cultural, así como en una rica gastronomía fruto de estas múltiples influencias.

Además de ello, el carácter jovial de sus habitantes, un clima agradable y los extraordinarios paisajes convierten Andalucía en un lugar ideal para visitar durante todo el año, con localidades tan fascinantes como Córdoba, Alcalá la Real, Salobreña, Sevilla, Motril y Granada.



Aragón

Las tres provincias que conforman la comunidad de Aragón se encuentran rodeadas de un impresionante entorno paisajístico, culminado por la zona del Pirineo Aragonés, las Sierras Ibéricas y la valle del Ebro. Albergan además un extenso patrimonio, tanto en las ciudades como en los pueblos, con exquisitas muestras de arte románico y mudéjar, así como también



Sumado a todo ello encontramos una extraordinaria gastronomía y unas arraigadas tradiciones que siguen muy vivas a día de hoy, por lo que la comunidad de Aragón presenta una oferta cultural y turística que permite cumplir los deseos y las expectativas incluso de los viajeros más exigentes.

Asturias

No podemos hablar de Asturias sin hablar de naturaleza, pues esta comunidad disfruta de algunos de los parajes naturales más impresionantes de todo el país, como puede comprobarse fácilmente tras una visita al Cabo de Peñas. Es además un lugar excelente donde disfrutar de una succulenta gastronomía, destacando la que puede encontrarse en las tradicionales villas marineras como Luanco.



Por si fuera poco, la intensa Historia de la región ha sido providencial para el destino de España y le ha proporcionado una riqueza monumental extraordinaria, como la que encontramos en Oviedo y en Gijón.

Cantabria

Situada en la zona central de la cornisa cantábrica, Cantabria disfruta de una inmejorable situación geográfica que le proporciona un entorno natural realmente espectacular, así como una de las gastronomías más exquisitas de todo el país.

Habitada desde los albores de la Humanidad, como prueba la conocida cueva de Altamira, durante su visita nos permitirá conocer su profundo legado histórico a través de lugares como Laredo, Bárcena Mayor, el Monasterio de Liébana y Santander.



Castilla y León

Nacida de la unión de dos históricos reinos ubicados al norte de la meseta castellana, ocupando la cuenca del río Duero, la comunidad de Castilla y León está habitada por más de dos millones y medio de personas, tratándose de la comunidad autónoma más grande de España y la tercera mayor región europea.



Todos sus rincones se encuentran llenos de Historia y de Arte, por lo que no ha de extrañar que posea el 60% del patrimonio histórico y monumental del país, así como también de bellos parajes naturales, como puede verse con facilidad a través de las excursiones a lugares como Medina de Rioseco, Zamora, Valladolid o Palencia.

Castilla La Mancha

Nacida de la unión de dos históricos reinos ubicados al norte de la meseta castellana, ocupando la cuenca del río Duero, la comunidad de Castilla y León está habitada por más de dos millones y medio de personas, tratándose de la comunidad autónoma más grande de España y la tercera mayor región europea.



Todos sus rincones se encuentran llenos de Historia y de Arte, por lo que no ha de extrañar que posea el 60% del patrimonio histórico y monumental del país, así como también de bellos parajes naturales, como puede verse con facilidad a través de las excursiones a lugares como Medina de Rioseco, Zamora, Valladolid o Palencia.

Comunidad Valenciana

Dominada por el característico paisaje mediterráneo, la Comunidad Valenciana cuenta con una extensa y bella costa, rodeada de amplias llanuras y grandes formaciones montañosas. Con un ancestral legado histórico y cultural, disfruta de vistosas y arraigadas tradiciones milenarias en toda la región, que combina con la oferta turística de costa y una buena propuesta de actividades de todo tipo.



Con un agradable clima durante gran parte del año y una gastronomía excelente, no sorprende pues que durante décadas se haya afianzando como uno de los destinos turístico imprescindibles del país.

Cataluña

Se trata de una de las comunidades más visitadas del país, ya que cuenta con una extensa variedad de posibilidades para el viajero que nunca defraudan. Desde su impresionante legado arquitectónico y arqueológico –declarado en parte Patrimonio de la Humanidad– hasta su gastronomía de talla mundial, pasando por la su variedad de destinos de playa y montaña, Cataluña no deja nunca indiferente.



Cuenta además con una amplia oferta cultural en toda su geografía, con abundancia de festividades tradicionales y de museos de gran interés, que puede combinarse a la perfección con el resto de actividades que esta comunidad nos brinda.

Extremadura

Todos los alicientes que busca un viajero se encuentran en la comunidad extremeña. Por una parte, gracias al valiosísimo legado histórico que ha sabido conservar hasta nuestros días, contando con numerosos monumentos de las diferentes culturas que se asentaron en estas tierras. Por otra parte, influenciada por su historia y por la variedad de paisajes que conforman Extremadura nos ha llegado también su irrepetible y exquisita gastronomía, que se prepara con los mejores ingredientes de sus provincias.



Finalmente, la belleza de sus localidades y la amabilidad de sus gentes consiguen que uno se sienta en casa desde el primer momento. Así, encontramos lugares tan interesantes como Trujillo, la antigua ciudad romana de Mérida, el Monasterio de la Virgen de Guadalupe o Badajoz.

Galicia

Considerada como el *Finis Terrae* durante siglos, Galicia ocupa un lugar privilegiado en el mundo que le ha permitido ser testigo del paso de algunas de las civilizaciones más importantes de la Historia. Ello ha dejado un profundo legado en su cultura, en sus tradiciones y en sus creencias, así como en una sencilla pero exquisita gastronomía que prima el producto de primera calidad.



Los circuitos a través de su geografía nos permitirán conocer lugares como la milenaria Santiago de Compostela, destino diario de centenares de peregrinos que finalizan el legendario Camino de Santiago, así como la encantadora Isla de la Toja, los viñedos de la comarca de O Salnés, Pontevedra o la península de O Grove.

La Rioja

Aunque la comunidad autónoma de La Rioja es internacionalmente conocida por la excelente calidad de sus vinos –gracias a su Denominación de Origen catalogada con la máxima categoría–, la región esconde mucho más que una exquisita gastronomía, pues en ella se encuentran numerosas ciudades que conservan un impresionante legado arquitectónico.



Es el caso de localidades tan fantásticas como Laguardia, Covarrubias o la legendaria Santo Domingo de la Calzada, así como también algunos complejos religiosos tan importantes como los Monasterios de Suso y Yuso, estrechamente relacionados con los primeros textos escritos en lengua castellana.

Madrid

Durante el devenir de la Historia la comunidad de Madrid ha sido un punto clave a lo largo de los siglos, pues se encuentra estratégicamente situada en el centro de la Península Ibérica, sobre la Meseta Central.

Es por ello que cuenta con uno de los cascos antiguos más extraordinarios de toda Europa y una infraestructura moderna que, junto a la amplia oferta de actividades culturales y de ocio, la convierten en un destino perfecto para todos los viajeros.



Murcia

Situada a orillas del mar Mediterráneo en el extremo suroriental del país, esta comunidad es principalmente conocida por su estrecha relación con el mar, aunque son muchos más los alicientes que aguardan a sus visitantes. De entre sus poblaciones más emblemáticas encontramos Lorca, Mazarrón, Caravaca de la Cruz y San Pedro del Pinatar.



Además del sol y de la playa, Murcia alberga un fascinante conjunto arquitectónico y arqueológico, fruto de los numerosos pueblos que la habitaron –visigodos, íberos, romanos, árabes y un largo etcétera–, así como una gran variedad de platos deliciosos elaborados principalmente con los excelentes productos de la huerta murciana y del mar.

Navarra

Además de ocupar una de las regiones más bellas del país, la comunidad autónoma de Navarra es un cúmulo de sensaciones durante todo el año, pues su amplia oferta de actividades abarca todas las estaciones.

Sumado a la belleza paisajística que nos ofrece –culminada por la orografía de los Pirineos– encontramos un gran abanico de festividades tradicionales, así como una gran oferta de platos regionales y de vinos excelentes. Si a ello le sumamos su ancestral relación con el Camino de Santiago y la autenticidad de sus habitantes, la experiencia inevitablemente se convierte en algo memorable.



País Vasco

Perfecta combinación de exquisita gastronomía, paisajes espectaculares, pueblos encantadores y animada vida cultural, el País Vasco cuenta además con un arraigado legado cultural e histórico que lo convierte en uno de los lugares más fascinantes de la Península Ibérica.

Desde la capital guipuzcoana hasta la cosmopolita Bilbao, pasando por San Juan de Gaztelugatxe, Gernika y Hondarribia – entre muchos otros lugares–, difícilmente esta región tan especial no sorprenda a sus visitantes.



Los Archipiélagos

Las Islas Baleares son uno de los destinos predilectos del Mediterráneo, pues ofrecen infinidad de actividades para todos los públicos rodeadas de un paraje extraordinario. Especialmente famosas por la belleza de sus playas y calas, típicamente mediterráneas, el archipiélago ofrece a los visitantes unas magníficas puestas de sol, unos encantadores pueblos marineros y un valioso legado arqueológico. Son también un lugar ideal para practicar deportes acuáticos, para disfrutar del ocio nocturno o para relajarse en cualquiera de sus idílicos rincones.



El archipiélago canario, por su parte, presume de tener un clima envidiable durante todo el año, con temperaturas medias que oscilan entre los 18 y los 25°C. La enorme belleza de sus islas es conocida en todo el mundo y la gran mayoría de ellas están declaradas Reserva de la Biosfera, por lo que los amantes de la naturaleza tienen allí una apuesta segura. Las Canarias cuentan además con cuatro Parques Nacionales y con multitud de actividades para todos los gustos, desde relajarse en cualquiera de sus playas paradisíacas hasta practicar deportes como el windsurf, la práctica de senderismo y la realización de actividades culturales.

Gastronomía

La cocina tradicional española no podría entenderse sin tener en cuenta la profunda herencia cultural que dejaron en ella los pueblos que habitaron esta región. Basada en una mezcla del estilo rural y el costero, y con una fuerte influencia de la variedad de paisajes que conforman el país, la gastronomía local ha ido evolucionando a medida que iba incorporando nuevos elementos procedentes de otros pueblos.



Mientras que los romanos incorporaron ingredientes tan imprescindibles como el aceite de oliva y el vino, judíos, árabes y cristianos aportaron nuevos métodos de preparación y de condimentación. Con la conquista del continente americano, nuevamente llegaron a la región productos tan elementales para su gastronomía hoy en día como los tomates, las patatas y los pimientos.

Y es precisamente esta capacidad de adaptación a las novedades lo que le ha permitido a día de hoy seguir innovando hasta convertirse en una de las cocinas de vanguardia mundial, consiguiendo el prestigio internacional de que disfruta actualmente.


Clima

Tradicionalmente el clima del país se ha dividido en cuatro grandes grupos, cada uno de los cuales predomina en determinadas regiones de su geografía. El primero de ellos, el clima atlántico, se extiende por todo el norte peninsular y se caracteriza por la abundancia de lluvias y las temperaturas suaves, que pueden verse acentuadas por la humedad. El clima subtropical, por su parte, afecta únicamente al archipiélago canario y se caracteriza por la calidez de las temperaturas durante todo el año, con algunas zonas lluviosas durante el invierno.



El clima de montaña, en tercer lugar, se encuentra en las grandes cordilleras montañosas como el Sistema Central, la cordillera Cantábrica o los Pirineos, y responde a las características habituales debidas a la altitud. Finalmente, el clima mediterráneo es el que predomina en buena parte de España, extendiéndose por toda la costa mediterránea, en parte del interior peninsular y en el archipiélago balear. Sus características más destacables son los veranos secos y los inviernos con temperaturas equilibradas, lo que convierte el país en una de las zonas más cálidas de Europa.

Dicho esto, hay que recordar que la principal característica del clima del país es precisamente su gran variedad, por lo que para evitar inconvenientes durante el viaje conviene asegurarse antes de las previsiones meteorológicas para la zona concreta que se vaya a visitar.



Más de 2 millones de pasajeros nos confiaron sus vacaciones en 2020. ¿Los motivos?

- ✓ Amplia gama de productos
- ✓ Navegación rápida, sencilla y amena
- ✓ Confirmación online de tu reserva
- ✓ Importantes descuentos por Venta Anticipada
- ✓ Los mejores Chollos de Última Hora
- ✓ El mejor servicio de atención al cliente