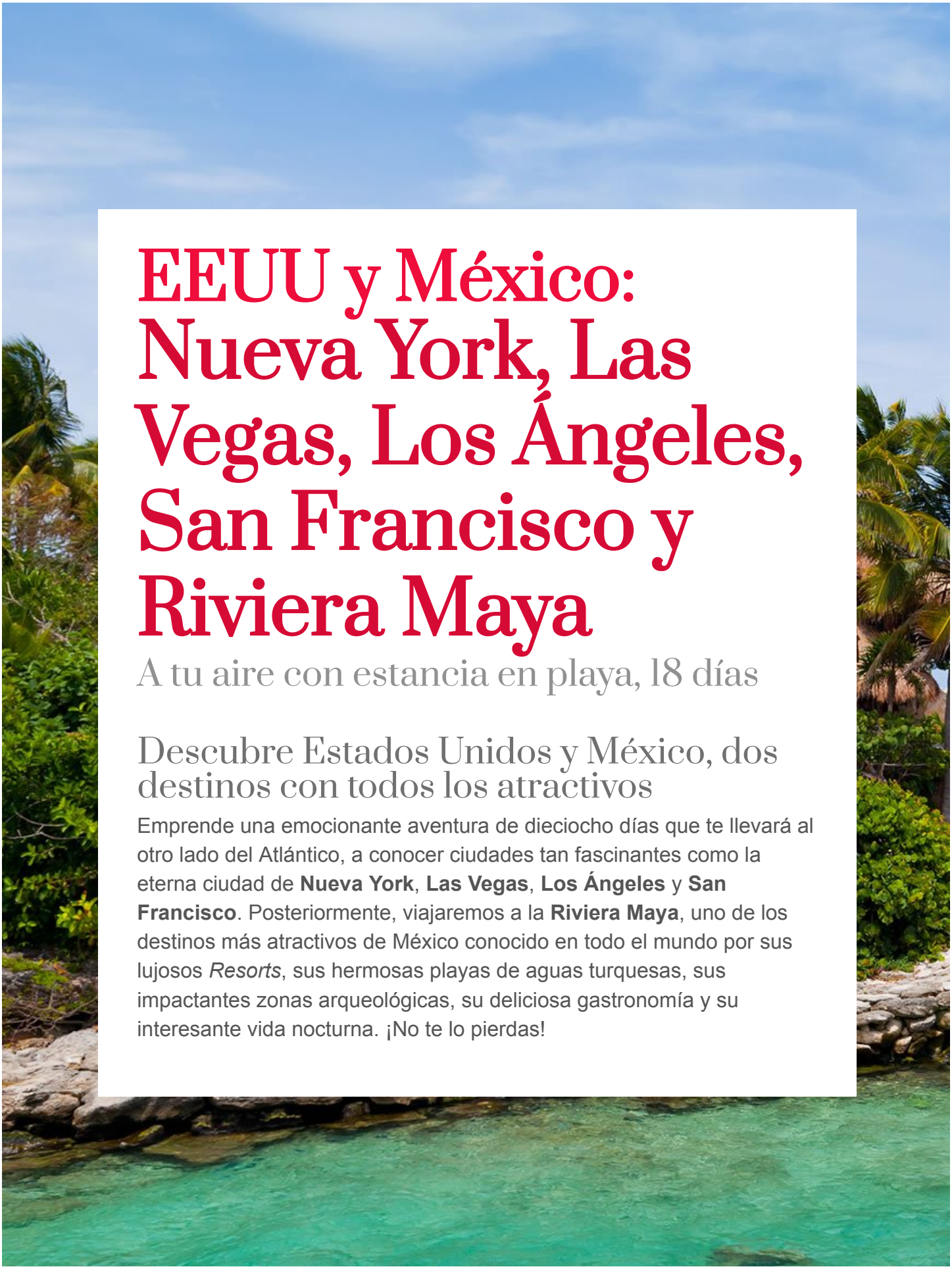

EEUU y México: Nueva York, Las Vegas, Los Ángeles, San Francisco y Riviera Maya

A tu aire con estancia en playa, 18 días

Descubre Estados Unidos y México, dos destinos con todos los atractivos

Emprende una emocionante aventura de dieciocho días que te llevará al otro lado del Atlántico, a conocer ciudades tan fascinantes como la eterna ciudad de **Nueva York**, **Las Vegas**, **Los Ángeles** y **San Francisco**. Posteriormente, viajaremos a la **Riviera Maya**, uno de los destinos más atractivos de México conocido en todo el mundo por sus lujosos *Resorts*, sus hermosas playas de aguas turquesas, sus impactantes zonas arqueológicas, su deliciosa gastronomía y su interesante vida nocturna. ¡No te lo pierdas!

EEUU Y MÉXICO: NUEVA YORK, LAS VEGAS, LOS ÁNGELES, SAN FRANCISCO Y RIVIERA MAYA, A TU AIRE CON ESTANCIA EN PLAYA

Un viaje inolvidable por Nueva York, Las Vegas, Los Ángeles, San Francisco y Riviera Maya

Apúntate a un viaje inolvidable de dieciocho días que te llevará a conocer a tu aire parte de la geografía de un país de película. Nuestra primera parada será la eterna ciudad de **Nueva York**, sembrada de gigantescos rascacielos, excelentes musicales, tiendas a la última moda y una vibrante agenda cultural, gastronómica y de ocio, única en todo el planeta. Te recomendamos conocer de cerca sus iconos más representativos como la Estatua de la libertad, Central Park y el Empire State.

Nuestra siguiente parada será Las Vegas, un fascinante "país de las maravillas" que promete diversión a cualquier hora del día y de la noche. Más allá de la encantadora The Strip, una rutilante avenida de luces de neón con lujosos hoteles temáticos, tiendas, restaurantes y casinos, encontrarás los magníficos centros comerciales y museos de la zona centro. Durante tu estancia en Las Vegas, podrás disfrutar de alguno de los famosos espectáculos del increíble Circo del Sol.

Continuaremos nuestra ruta con parada en Los Ángeles, donde tendrás la oportunidad de visitar los mundos mágicos de Hollywood y Disneyland; Santa Mónica, uno de los barrios costeros más famosos de California y donde se rodó la famosa serie de televisión "Los Vigilantes en la Playa"; el Observatorio Griffith, donde tendrás una vista espectacular de la cuenca de Los Ángeles y del famoso cartel de Hollywood. Esto es sólo un aperitivo de lo que te espera. Para los más cinéfilos, la ciudad ofrece lugares llenos de simbolismos como el famoso Paseo de la Fama y el lujoso Beverly Hills, conocido por sus grandes mansiones y por ser el hogar de ricos y famosos. Quién sabe, quizás te encuentres con tu actor preferido mientras disfrutas de un agradable paseo.

Y, antes de abandonar Estados Unidos, visitaremos la famosa ciudad de San Francisco. Fundada en 1776 por un fraile español y desarrollada gracias a la "fiebre del oro", es uno de los destinos turísticos más interesantes del país americano. No te pierdas el paseo en barco por la bahía de San Francisco. Atravesarás el famoso Golden Gate Bridge, el tercer puente más largo del mundo, y bordearás la carismática Isla de Alcatraz.

Finalmente, viajaremos a la **Riviera Maya**, famosa por albergar algunas de las playas más hermosas de todo México. Esta tierra de leyendas e historia es un auténtico paraíso para los amantes del golf, el buceo y el snorkeling. Elegido por familias y parejas de todo el mundo, te sorprenderá por su excelente oferta gastronómica y su enraizada cultura heredada de los

antiguos mayas. En tu hoja de ruta no pueden faltar Chichén Itzá, Xel Há, Tulum, Xcaret, Puerto Aventuras, las grutas de Aktun Chen... Mención aparte merece Playa del Carmen, puro Caribe situado en el corazón de la Riviera Maya, y lugar de moda por su bellos paisajes, exclusivos hoteles a pie de playa e inmejorable ambiente. ¡No te lo pierdas y prepara las maletas para vivir el viaje más emocionante de tu vida!

DESCUBRE EL PROGRAMA DEL VIAJE

Día 1: España - Nueva York

Vuelo con destino Nueva York. Llegada y traslado al hotel. Alojamiento.

Día 2: Nueva York

Día libre para descubrir la ciudad. Alojamiento.

Día 3: Nueva York

Día libre para descubrir la ciudad. Alojamiento.

Día 4: Nueva York - Las Vegas

Traslado al aeropuerto para coger un vuelo con destino Las Vegas. Llegada y traslado al hotel. Alojamiento

Día 5: Las Vegas

Día libre para disfrutar de la ciudad. Alojamiento.

Día 6: Las Vegas

Día libre para disfrutar de la ciudad. Alojamiento.

Día 7: Las Vegas - Los Ángeles

Traslado al aeropuerto para coger un vuelo con destino a Los Ángeles. Llegada y traslado al hotel elegido. Alojamiento.

Día 8: Los Ángeles

Día libre para disfrutar de la ciudad. Alojamiento.

Día 9: Los Ángeles

Día libre para disfrutar de la ciudad. Alojamiento.

Día 10: Los Ángeles - San Francisco

Traslado al aeropuerto para coger un vuelo con destino a San Francisco. Llegada y traslado al hotel elegido. Alojamiento.

Día 11: San Francisco

Día libre para disfrutar de la ciudad. Alojamiento.

Día 12: San Francisco

Día libre para disfrutar de la ciudad. Alojamiento.

Día 13: San Francisco - Riviera Maya

A la hora acordada traslado al aeropuerto de San Francisco para coger un vuelo con destino a Cancún. Llegada y traslado al hotel. Régimen de Todo Incluido.

Día 14: Riviera Maya

Día Libre y régimen de Todo Incluido en el hotel elegido.

Día 15: Riviera Maya

Día Libre y régimen de Todo Incluido en el hotel elegido.

Día 16: Riviera Maya

Día Libre y régimen de Todo Incluido en el hotel elegido.

Día 17: Riviera Maya - España

A la hora concertada, traslado al aeropuerto de Cancún para coger un vuelo con destino a España.

Día 18: España

Llegada a España y fin de nuestros servicios.

EEUU y México: Nueva York, Las Vegas, Los Ángeles, San Francisco y Riviera Maya, a tu aire con estancia en playa

Duración: 18 Días

Visitando: Nueva York, Las Vegas, Los Ángeles, San Francisco, Riviera Maya

Salidas: desde enero 2021 hasta noviembre 2021

Salidas desde: Málaga, Alicante, Barcelona, Bilbao, Las Palmas de Gran Canaria, Madrid, Palma De Mallorca, Santiago de Compostela, Sevilla, Santa Cruz De Tenerife, Vigo, Valencia

Tipo de circuito

Para Parejas **Todo incluído** **Precio Garantizado** **Confirmación Inmediata** **Noches Flexibles**

Valoración:
Puntuación basada en 8 comentarios

9

Miguel Angel

"Genial EE.UU una experiencia muy gratificante y muy bien Log..."

carolina

"en el hotel nos imprimieran dicha información, vamos, un lio..."

ICIAR ABREU

"vuelos, traslados y hoteles perfectamente planificados,excel..."

Maria Carmen

"Ha sido un viaje maravilloso y muy bien organizado, los vuel..."

DESCUBRE DESDE EL AGUA UNA DE LAS IMÁGENES MÁS BELLAS DE LA ISLA

Excursiones fluviales, una nueva forma de hacer turismo

Manhattan tiene mucho que ofrecer, ya sea por tierra o desde un barco con vistas a la Gran Manzana. La experiencia es única y las vistas del skyline neoyorquino inmejorables. Durante todo el año tienes a tu disposición estas excursiones fluviales que te permitirán apreciar la ciudad desde diferentes perspectivas. Durante más de dos horas navegarás por los tres ríos que rodean la isla, cruzarás sus legendarios puentes y sacarás instantáneas únicas de edificios tan emblemáticos como el Empire State, el Estadio de los Yankees, el Puente de Brooklyn, el Puente de George Washington, la Universidad de Columbia… No podemos finalizar la experiencia sin acercarnos a otro de los iconos de la ciudad: la Estatua de la Libertad.

¿Sabías que...?

¿Sabías que la 42 es una de las calles con más ambiente de la ciudad? La calzada, que atraviesa toda la isla de Manhattan desde el East River hasta el río Hudson, ofrece al viajero ávido de nuevas experiencias 3,5 kilómetros de puro entretenimiento, bares y restaurantes de moda, multitud de rincones con encanto, edificios eclécticos,

y un sinfín de reclamos turísticos. Si para muchos la Quinta Avenida es la avenida por excelencia de Nueva York, la 42 es, sin duda, su calle. Prepara la cámara, ya que desde esta popular calzada podrás ver Times Square, Broadway, la estación de ferrocarril Grand Central, el hotel Grand Hyatt, la Biblioteca Pública de Nueva York y un sinfín de lugares icónicos de la ciudad. Disfruta del auténtico ambiente neoyorquino mientras degustas un delicioso café en una de sus cafeterías.

Detalles de la experiencia

Duración

2,5 horas

Recomendaciones

Acudir al barco 30 minutos antes de su salida para validar el ticket y poder escoger un buen sitio. No se permite reserva previa.

CONOCE UNA DE LAS PRINCIPALES CAPITALES DEL SHOPPING DEL MUNDO

En esta ciudad encontrarás tiendas para todos los gustos y presupuestos

Si existe un lugar en el mundo para disfrutar del shopping este es la Quinta Avenida neoyorquina. Desde 1800 se convirtió en territorio de los ricos y famosos de Nueva York. Se llenó de mansiones palaciegas construidas por las familias Astor, Vanderbilt, Belmomt y Gould, lo que le dio a esta popular Avenida el sobrenombre de la “calle de los millonarios”. En 1900, se empezaron a abrir tiendas y la alta sociedad se trasladó hacia el norte. Actualmente, la Quinta Avenida se extiende desde el Empire State Building hasta la Grand Army Plaza y en ella se encuentran las firmas más exclusivas del mundo. Uno de sus lugares emblemáticos es la tienda de Cartier, en 52nd Street, ubicada con una mansión de estilo beaux arts de 1905 que originalmente era la casa del banquero Morton F. Plant, quien supuestamente la vendió por un collar de perlas. Entre otras joyerías conocidas figuran Tiffany´s, muy famosa gracias a la obra “*Desayuno en Tiffany´s*” de Thuman Capote que posteriormente inspiraría a la película “Desayuno con Diamantes”. Entre los grandes almacenes que encontrarás destacan Saks Fifth Avenue, Bergdorf Goodman y la juguetería FAO Schwarz.

¿Sabías que...?

Si te gusta el shopping y buscas disfrutar de la moda en una de las ciudades más internacionales te recomendamos poner rumbo a Macy's, un gigantesco y céntrico complejo comercial, considerado el más grande del mundo. Aquí encontrarás las mejores marcas nacionales e internacionales y grandes descuentos en infinitud de artículos. Nada más llegar te sorprenderán sus dimensiones: el edificio ocupa una manzana entera. En sus 195.000 metros cuadrados distribuidos en 11 plantas podrás elegir entre más de 500.000 artículos. Con esta variedad no es de extrañar que cada día pasen por sus instalaciones más de 30.000 personas.

Detalles de la experiencia

Duración

Variada

Información Útil

En la Quinta Avenida además de tiendas encontrarás algunos puntos de interés como la Catedral de San Patrick, el Empire State Building o la Biblioteca Pública. La parte que bordea Central Park se caracteriza por albergar un gran número de museos, como el Metropolitan, la Colección Frick y el Museo de la Ciudad.



RELÁJATE EN EL HERMOSO PULMÓN VERDE DE LA CIUDAD

Turismo activo entre rascacielos

Unos de los pulmones verdes de esta gran ciudad es Central Park. En pleno corazón de Manhattan y próximo a enormes rascacielos y gigantescas calles se encuentra este sorprendente oasis natural salpicado de frondosos bosques, hermosas cascadas, vistosos jardines... Recorrer las principales zonas en bicicleta te permitirá conocer una de las estampas más idílicas y verdes de la Gran Manzana y unas de sus principales zonas de esparcimientos. Aquí verás a un gran número de neoyorquinos caminando o disfrutando al aire libre de su deporte preferido.

Descubre todos sus secretos montado en una confortable bicicleta. Existen varios tour guiados que ofrecen al viajero guías, bicicletas, casco, candado y una experiencia única.

Pedalea hasta Strawberry Fields, el jardín en memoria de John Lennon, recorre sin prisas por el Wollman Rink, espectacular escenario de grandes superproducciones de Hollywood, descubre el Castillo Belvedere, el Teatro Delacorte y el Zoo de Central Park…

El paseo en bicicleta es apto para todas las edades y supone una de las mejores formas de conocer este hermoso paraíso diseñado entre rascacielos. No olvides la cámara de fotos. ¡Harás instantáneas únicas!

¿Sabías que...?

¿Sabías que la famosa bandera de Estados Unidos se alzó por primera vez el día 14 de junio de 1777? Dicho día se decidió establecer un estandarte para la nueva nación que constaría de trece franjas horizontales, siete rojas y seis blancas alternadas, que representarían los trece estados recién creados, y un total de trece estrellas sobre un único fondo que simbolizarían la unión y fusión de dichos estados. Sin embargo, desde el 4 de julio de 1960, la bandera consta de unas cincuenta estrellas que representan a los cincuenta estados que actualmente forman el país. Curiosamente, el número de estrellas y la bandera original ha sido ya modificada en 26 ocasiones y, aunque no se sabe con certeza quién fue el/la encargado/a de confeccionar la primera de todas, ésta se le atribuye a Betsy Griscom Ross, una joven costurera que vivía en la calle Arch de Filadelfia, en Pensilvania.

Detalles de la experiencia

Duración

Existen tour guiados de diferentes recorridos y duración

Recomendaciones

Te recomendamos ir vestido de acuerdo a la estación del año en la que se viaje. Si deciden recorrer a tu aire el Central Park recuerda que existen importantes restricciones para el uso de las bicicletas y que éstas sólo pueden circular por las principales vías del parque.

VIAJA A CAPITAL DEL ENTRETENIMIENTO

Esta fascinante ciudad promete diversión a todo el mundo

El corazón de Las Vegas se extiende por Las Vegas Boulevard, una esplendorosa avenida de luces de neón conocida como The Strip. En esta célebre calle encontrarás increíbles y lujosos hoteles temáticos, tiendas, restaurantes, casinos y el famoso cartel "Welcome to Fabulous Las Vegas".

Visitar la calle más famosa por la noche es una experiencia única. La ciudad se viste de gala y todo se ilumina. Los famosos hoteles se convierten en un mundo de fantasía. Te recomendamos que visites por lo menos el hotel Luxor, que cuenta con una pirámide de 30 plantas y 111 metros de altura envuelta en cristal en bronce; el hotel París, que exhibe una réplica de la Torre Eiffel que mide la mitad que la original; el hotel casino Flamingo con su fachada decorada con luces de neón rosas y anaranjadas; el hotel Venetian que te trasladará a esta romántica ciudad con sus

y góndolas…

Después de este paseo, podrás disfrutar de una de las ofertas culturales y de ocio más interesantes del mundo, entre las que se encuentran sus famosos espectáculos. La experiencia es irrepetible. No te lo pienses y disfruta de los espectáculos del Circo del Sol con acrobacias increíbles y una puesta en escena espectacular. ¡No te lo pierdas!

No te lo pierdas



The Las Vegas Natural History Museum ofrece una serie de atractivas exposiciones muy populares. Los dioramas que recrean la sabana africana incluyen leopardos, monos y antílopes. La exposición sobre el mar permite contemplar de cerca tiburones y anguilas.
Te sorprenderán los dinosaurios animados y la sala de los descubrimientos donde podrás buscar fósiles y manejar un robot de una cría de dinosaurio.

Detalles de la experiencia

Duración
Variada

Qué llevar
Ropa cómoda y cámara de fotos



UN RECUERDO INOLVIDABLE

Sobrevuele los principales barrios de Las Vegas y el Cañon del Colorado

Sobrevolar durante una hora la ciudad de Las Vegas al amanecer y a bordo de un globo aerostático es una de esas experiencias que se recuerdan toda la vida. Contemplar bajo un tenue manto de luz y a vista de pájaro los principales barrios de la ciudad y el Cañón del Colorado bien merecen madrugar. Ya en tierra firme, te espera un delicioso y ligero aperitivo regado con champán.

Este singular vuelo en globo comienza en el valle suroeste, con vistas panorámicas de las zonas residenciales de Las Vegas, el Strip de Las Vegas al este, y las majestuosas Montañas Rojas (Red Rock Mountains) y el cañón del Colorado (Red Rock Canyon) al oeste. La euforia que se siente al deslizarse plácidamente por el aire es inolvidable.

El consejo de nuestros expertos



- La edad mínima para realizar este viaje es de 10 años.
- No es recomendable para mujeres embarazadas.
- No se recomienda participar a personas con problemas de espalda y de rodillas.
- Solamente se puede volar si el viento no es peligroso, el cielo está despejado y no llueve. En caso de que las condiciones meteorológicas sean desfavorables, se le ofrecerá la opción de realizar la excursión en otra fecha o se le devolverá la totalidad del importe.

Detalles de la experiencia

Duración
1 hora

Información útil
La excursión incluye brindis con champán, aperitivos y traslado de ida y vuelta a determinados hoteles del Strip de Las Vegas.

EL GRAN CAÑÓN DESDE EL AIRE

Su belleza reside en los colores de la roca, blanca a medio día pero roja y ocre al atardecer

Disfruta de los impresionantes paisajes del Gran Cañón y de la fascinante cultura indígena norteamericana durante una excursión en avioneta al Gran Cañón. Al poco de despegar, podremos ver la impresionante presa Hoover, una gran obra civil de 221 metros de altura que fue inaugurada en el año 1936, y que actualmente es una de las plantas hidroeléctricas más grandes de EE.UU.Te quedarás hechizado con las vistas del lago Mead, la Fortification Hill, Boulder City y el Río Colorado mientras descubres las historias y acontecimientos relevantes acerca de este famoso lugar. Gozarás de los paisajes más espectaculares con los más vivos colores que ofrece el Cañón.

Si lo deseas, el avión aterrizará en un aeródromo cercano al Cañón, donde podrás admirar las vistas y hacer fotos, contemplando las medidas impresionantes de esta maravilla geológica formada durante millones de años por el río Colorado. Allí visitará un rancho típico y podrá realizar una ruta guiada a pie opcional de 30 minutos o contratar un emocionante paseo en un vehículo todoterreno que se adentrará en las tierras y gargantas del Gran Cañón. Una experiencia irrepetible.

Información útil

El Parque Nacional del Gran Cañón, declarado Patrimonio de la Humanidad, ocupa 4.930 kilómetros cuadrados y está formado por el propio cañón, que comienza donde el río Patria desemboca en el Colorado y se extiende desde Lees Ferry hasta el lago Mead. Para acceder al parque dispones de dos entradas:una en North Rim y otra en South Rim. Desde ambas carreteras principales Hermit Road y Desert View Drive, se domina el cañón. También podrás acceder al parque desde el norte, a través de la carretera High 67, auqnue en invierno permanece siempre cerrada.

Detalles de la experiencia

Duración

4 horas

Recomendaciones

Te recomendamos llevar cámara de fotos y videos, además de reservar con un mínimo de antelación de 5 días para garantizar la disponibilidad.

CONOCE UNA DE LAS CALLES MÁS FAMOSAS DEL MUNDO

Busca la huella de tu actor favorito y conoce los secretos de esta popular acera

Con apenas cuatro kilómetros, en el Paseo de la Fama lucen más de 2.500 estrellas de mármol. La idea de construir esta peculiar calzada fue de Oliver Weissmuller, un prestigioso decorador que se hizo famoso por ser el hermano de Tarzán: el inigualable Johnny Weissmuller.

UN POCO DE HISTORIA

Recorrer unas de las calzadas más famosas del mundo es una experiencia única. Aquí cada estrella tiene su historia. La primera de esta larga lista se colocó el 9 de febrero de 1960. Fue ese día cuando la conocida actriz Joanne Woodward inauguró con su estrella esta estelar calzada. Ese mismo año, se colocarían casi 1.500 más.

Recuerda que todas las estrellas están dedicadas a profesionales del mundo del espectáculo, la radio, la televisión y la música, salvo tres excepciones: Neil Armstrong, Michael Collins y Edwin Aldrich, los valientes astronautas del Apolo 11.

ESPAÑOLES CON ESTRELLA

Sólo un puñado de artistas españoles están en este Paseo de la Fama. Entre los afortunados se encuentran Penélope Cruz, Javier Bardem, Julio Iglesias y Plácido Domingo.

¿Sabías que...?

Cada homenajeado con una estrella debe pagar 7.500 dólares y recibir el apoyo y la aprobación de la Cámara de Comercio. El importe se destina al mantenimiento del Paseo. Cada año se reciben unas 300 peticiones, pero para que un candidato sea aceptado debe ir acompañado por el aval de 20 personalidades de la Academia de Hollywood.

Detalles de la experiencia

Duración

Media jornada

Información útil

A otro lado de la calle, encontrarás el Hollywood Roosevelt Hotel, frecuentado desde siempre por personalidades del estrellato americano. Entre sus asiduos, se encontraron Marilyn Monroe, Clark Gable y Ernest Hemingway. En sus instalaciones se celebró la primera ceremonia de los Oscar, en 1929.

CONOCE UNA DE LAS CALLES MÁS LUJOSAS DEL MUNDO

Encontrarás las boutiques más prestigiosas de fama mundial

Sus aceras albergan boutiques de diseño italiano, las mejores marcas de moda y joyería de fama mundial.

Rodeo Drive es la calle principal del lujoso barrio de Beverly Hills. Su nombre procede de El Rancho Rodeo de las Aguas, la denominación de una antigua concesión de tierra española que incluía Beverly Hills. Si paseas por sus amplias aceras arboladas encontrarás boutiques de diseño italiano, las mejores marcas de moda (Christian Dior, Chanel, Gucci, Giorgio Armani, Valentino, Tiffany & Co, Yves Saint Laurent, Louis Vuitton y Roberto Cavalli); joyerías de fama mundial; así como muchos de los principales comercios de Los Ángeles.

Esta calle, que forma parte del distrito financiero de Berverly Hills, conocido como “El Triángulo Dorado”, se constituyó en 1970 y costó más de 200 millones de dólares.

Además, ¿sabías que en esta zona se encuentra la tienda más cara del mundo? Concretamente en el número 420 de Rodeo Drive localizarás la famosa boutique The House of Bijan. En su escaparate verás expuestos diseños exclusivos de camisas, trajes, corbatas, zapatos, joyas, relojes… Si quieres entrar, no te olvides de pedir cita previa.

¿Sabías que...?

Al norte del Golden Triangle, por encima de Sunset Boulevrd, localizarás las famosas Hollywood Actors´Homes, unas fincas palaciegas que han convertido a Beverly Hills en el símbolo del éxito para los famosos. Cuando en 1920 Mary Pickford y Douglas Fairbanks Sr. adquirieron su mansión en lo alto de Summit Drive, muchos les imitaron y se instalaron aquí. Todas las personas que viven aquí son riquísimas. Te sorprenderá como las casas muestran estilos arquitectónicos muy variados. Se encuentran distribuidas en un recorrido de 8km.

Detalles de la experiencia

Duración

Variada

Información útil

En el extremo oriental del Golden Triangle encontrarás el MGM Building. Se construyó en 1920 y fue la sede central de los recién creados estudios cinematográficos Metro – Goldwyn – Mayer.

HISTORA, CULTURA Y DIVERSIÓN SE MEZCLAN EN UN LUGAR DE PELÍCULA

Disfruta de espectaculares vistas al skyline de la ciudad y el famoso letrero de Hollywood

Podrás deleitarte con la panorámica más espléndida de la ciudad, donde destacan

numerosos rascacielos, entre ellos el edificio más alto de Los Ángeles, el U.S. Bank Tower, de 73 plantas, que se eleva más de 300 metros. Ocho de los diez edificios más altos de California están situados en esta ciudad. Y no sólo eso, sino que desde el observatorio, podrás disfrutar de la panorámica más espectacular de Hollywood, donde podrás hacerte una de las fotografías más deseadas, la que lleva el letrero de Hollywood al fondo. El observatorio es ya por sí sólo uno de los lugares más especiales de la ciudad. Además de las maravillosas zonas verdes con las que cuenta el parque, allí se encuentran otras atracciones que hacen de este un lugar imprescindible. Es un lugar ideal para aprender sobre el universo. Como dato curioso, este lugar fue sede de filmación de escenas muy importantes de la película Rebelde sin Causa, con el ya fallecido James Dean como estrella principal. Por esta razón, hay un busto de bronce en honor al protagonista de esta película, al lado oeste del observatorio. Y entre otras cosas, la NASA utilizó este lugar como sede de entrenamiento para los astronautas que iban a cumplir con el programa espacial Apolo, durante la década de los sesenta.

Información útil

El Observatorio Griffith se encuentra en la zona sur de la Montaña Hollywood, en el Parque Griffith. Además de las vistas espectaculares del Centro de Los Ángeles, Hollywood y el océano Pacífico, el observatorio contiene una amplia selección de exposiciones relacionadas con el cosmos y la ciencia. Podrás realizar una visita al planetario que incluye, por ejemplo, representaciones físicas de la Tierra y de la Luna. La visita es gratuita y hay parking en las inmediaciones del observatorio.

Detalles de la experiencia

Duración

La visita al observatorio podría extenderse más de 3 horas si deseas ver el planetario y el museo del Observatorio.

Recomendaciones

El mejor momento del día para subir al Observatorio a hacer fotografiar el Skyline de Los Ángeles es al atardecer. Desde sus miradores, podrás contemplar la puesta de sol junto al cartel de Hollywood y, una vez se hace de noche, tendrás las mejores vistas de la ciudad iluminada.

EXCURSIONES FLUVIALES

Disfruta de las mejores vistas de esta icónica ciudad

Nuestro viaje comenzará en el muelle 43 1/2 de Fisherman's Wharf y nos llevará a atravesar el famoso Goldon Gate Bridge y bordear la carismática Isla de Alcatraz. El tour turístico no tiene desperdicio. Entre las joyas que divisaremos desde el agua se encuentran las la North Beach, la Hyde Street Pier y el San Francisco Maritime National Park.

Continuando en dirección al Golden Gate, veremos Fort Mason y Marina District, y disfrutaremos de las bonitas vistas de Crissy Field y de las colinas del Presidio, ambas antiguas instalaciones militares.

Uno de los momentos más emocionantes de este singular paseo es llegar a los pies del Golden Gate, uno de los puentes más fotografiados del mundo. Con una increíble estructura de dimesiones superlativas -supera los 227 metros de altura y 2.700 de longitud- y su genuino color de tonos anaranjados y rojizos, dibuja en el horizonte una espectacular y sobrecogedora visión. De regreso a la bahía, pasaremos junto a la reserva salvaje de Marin Headlands y de Sausalito, uno de los pueblos más pintorescos de la zona. Continuaremos dejando a la izquierda Angel Island State Park, para rodear la famosa isla de Alcatraz. De regreso a Fisherman's Wharf podremos divisar el fantástico skyline de la ciudad.

Después de una hora cargada de emociones, llegaremos de nuevo al muelle Pier 43 1/2, donde finaliza el crucero. Si aún no habéis visto a los leones marinos de Fisherman's Wharf, aprovechad este momento.

¿Sabías que...?

A los pies del puente encontrarás el Bay Area Discovery Museum, el único museo infantil de Estados Unidos situado en un parque nacional. Muestra exposiciones interactivas sobre arte, ciencia y medio ambiente, representaciones, actos especiales y festivales culturales para niños en edades comprendidas entre seis meses y ocho años.

Detalles de la experiencia

Duración

1 hora

Información útil

Posibilidad de audioguía individual con narración en español .

Recomendaciones

Reservar con antelación y no olvides llevar la cámara de fotos. Las vistas del famoso Golden Gate desde el barco son únicas.



DESVELA LOS SECRETOS DE LA PRISIÓN DONDE VIVIO ALCAPONE

Recorre las diminutas celdas, patio de recreo y las celdas de castigo que tantas películas han inspirado

Una de las excursiones más interesantes que puedes hacer en San Francisco es viajar a la isla de Alcatraz, una de las prisiones más famosas de los Estados Unidos hasta que fue cerrada en 1963. En la actualidad, y desde 1972, la Prisión de Alcatraz está considerada como uno de los parques nacionales de los Estados Unidos.

VISITA

Para visitar la Prisión de Alcatraz tienes que coger un barco en el muelle número 33 del embarcadero de **Fisherman's Wharf**. Y en tan solo 15 minutos estarás ya en la prisión más conocida de todos los tiempos.

Nada más llegar, te facilitarán una **a**udio guía en español. Colócate los auriculares y empieza a oír las historias más interesantes sobre cada celda y cada habitación de la prisión. Se te pondrán los pelos de punta ya que las escucharás grabadas por cuatro funcionarios que vivieron con sus familias en esta prisión y por cuatro presos que cumplieron su condena en esta famosa cárcel.

Recorrerás el pabellón de las celdas donde los prisioneros pasaban entre 16 y 23 horas día solos en inhóspitas celdas, únicamente con un retrete y una litera. Medían exactamente 1,5 por 2,7 metros. Posteriormente, visitaremos el comedor, la biblioteca, las celdas de castigo, llamadas BLOQUE D,

y EL patio de ejercicios que aparece en varias películas.

¿Sabías que...?

El nombre de esta Isla rocosa con empinadas laderas hace referencia a sus primeros habitantes, los alcatraces. En 1859, el ejército estadounidense construyó en ella un fuerte durante la Guerra Civil, con el objetivo de proteger la bahía de San Francisco. Posteriormente, en 1907 se convirtió en una prisión militar, y desde 1934 a 1963 se trasladaron a los prisioneros más peligrosos. Entre ellos te sonarán **Al Capone** "Scarface", **George** "Machine Gun" **Kelly o Robert Straud** "El hombre pájaro de Alcatraz". En la actualidad, Alcatraz forma parte de la Golden Gate National Recreation Area.

Detalles de la experiencia

Duración

2 horas y medias

Información útil

- **Salidas desde el puerto de San Francisco (muelle 33)**: 09:00, 09:30, 10:00, 10:30, 11:00, 11:35, 12:10, 12:45, 13:20, 13:55 (salida nocturna: 16:20 horas).
- **Salidas desde Alcatraz**: 09:25, 09:55, 10:25, 10:55, 11:25, 12:00, 12:35, 13:10, 13:45, 14:20, 14:55, 15:40, 16:25, 19:10 horas).



CONOCE EL PRINCIPAL ICONO DE LA CIUDAD DE SAN FRANCISCO

Los alambres que forman sus cables podrían dar tres veces la vuelta a la tierra

El puente Golden Gate Bridge, que es el símbolo más representativo y querido de San Francisco, recibió el nombre de la zona de San Francisco a la que John Fremont bautizó como Golden Gate en 1844. Inaugurado en 1937 este famoso puente, que se construyó para unir la ciudad con el condado de Marin, tardo construirse 4 años y costó 35 millones de dólares. Podrás atravesarlo en coche por algunos de sus seis carriles, pasear por su acera o recorrerlo en bicicleta.

Con 2,7 kilómetros de longitud y 227 metros de altura, el Golden Gate Bridge es uno de los puentes colgantes más largos y altos del mundo. Fue diseñado por los ingenieros de Chicago Joseph Strauss y Leon Moisseiff. Esta gigantesca estructura se construyo para soportar vientos de 160 km/h. El pilar sur se encuentra hundido en el lecho marino y cada pilar soporta una torre de acero construida sobre una base de hormigón. La capa de pintura original se mantuvo 27 años y, posteriormente, se ha tenido que pintar en varias ocasiones.

¿Sabías que...?

El Puente Golden Gate lo podrás ver desde numerosas zonas. Sin embargo, el mejor lugar para observarlo es desde el Mirador H. Dana Bowers (también llamado "Vista Point"), que además de ofrecerte las mejores vistas del puente, de la ciudad y de la bahía, cuenta con algunos atractivos que te recomendamos. Entre ellos, destacan: Blue Star Memorial Highway, un tributo a las fuerzas armadas de los Estados Unidos; The Lone Sailor Memorial, una estatua dedicada a la infantería de la marina, la guardia costera y la marina mercante; y

Compass Rose, una figura que se utiliza para mostrar la orientación de los puntos cardinales.

Detalles de la experiencia

Duración

Variada. Depende si lo atraviesas en coche, paseas por su acera o lo recorres en bicicleta.

Recomendaciones

Llevar cámara de fotos. Ofrece unas vistas espectaculares.

LA ÚNICA CIUDAD MAYA SITUADA SOBRE UNA PLAYA

Báñate en su espectacular playa de aguas turquesas y fina arena blanca

Si viajas a la Riviera Maya y te interesa la historia de la civilización maya no puedes perderte el increíble Tulum, una de las ruinas mayas más impresionantes del país que se asoma desde un risco sobre paradisiacas playas salpicadas de palmeras y rústicas cabañas.

Cuando las visites, sólo tienes que dejar volar tu imaginación mientras recorres pausadamente la todavía reconocible Calle Mayor y el Palacio de Halach Uinic. Quizá una de las construcciones que más llamen tu atención sea la de" El Castillo", el gigantesco templo pirámide, centro neurálgico de este antiguo asentamiento maya. Si lees atentamente los carteles colocados a ambos lados del sendero, podrás conocer cuál fue el punto exacto en el que los mayas vieron por primera vez a los navíos españoles o dónde se situaba la llama del Faro que presidía todo Tulum y que podía observarse a kilómetros de distancia.

Otros edificios destacados que podrás observar son: el Templo de los Frescos, la Casa de las Columnas y la Casa del Halach Uinic. Posteriormente, podrás pegarte un chapuzón en una de sus playas, consideradas las más hermosas del Mar Caribe.

Información útil

En sus cercanías encontrarás una de las principales cuevas submarinas para bucear e impresionantes cenotes como el Gran Cenote, Cenote Dos Ojos y el Cenote Aktun- Ha. ¡No te lo pierdas!

Detalles de la experiencia

Duración
Variada

Qué llevar
Sombrero, protección solar, repelente de mosquitos, agua, ropa y zapatos cómodos, bañador y toalla.

Datos de interés
El horario es de 8:00h a 17:00h y la entrada cuesta alrededor de $60 pesos mexicanos.



UNA DE LAS SIETE MARAVILLAS DEL MUNDO

Su colosal pirámide es ya un símbolo de Yucatán

Si existe un lugar imprescindible en Yucatán éste es Chichén Itzá. Construida a escala monumental, es considerada una de las siete maravillas del mundo. De importante relevancia durante la era clásica maya, Chichén cuenta con algunas de las construcciones más gigantescas de esta antigua civilización.

Entre ellas destacan el imponente Castillo o Pirámide de Kukulkán (un gigantesco calendario maya), las instalaciones del juego de la pelota mayor de México, el Templo de los Guerrepirros, el Patio de las Mil Columna y el Observatorio.

Si quieres conocer más sobre este legendario enclave, no te pierdas el espectáculo de luz y sonido que alberga cada noche. En él se representa la historia del lugar mientras se iluminan sus principales edificaciones. Todo un espectáculo.

El consejo de nuestros expertos



Si quieres descubrir esta antigua ciudad maya sin grandes aglomeraciones te recomendamos acudir antes de mediodía, ya que a partir de esa hora suelen visitarlo innumerables grupos de turistas equipados con mochilas y cámaras de fotos.

Y si deseas disfrutar de la magia de los equinoccios, te recomendamos visitar este magnífico lugar durante sus equinoccios de primavera y otoño. Es sólo en ese momento cuando verás deslizarse lentamente la sombra de una serpiente a través de las escaleras del gigantesco Templo; una simbología que recordaba a los antiguos moradores el contacto con los dioses.

Detalles de la experiencia

Duración
Variada

Datos de interés
Próximo a Chichén se encuentra el Cenote Sagrado y la pequeña ciudad de Pisté donde podrás degustar los principales platillos de la cocina mexicana.



DESCUBRE XEL- HÁ, UN PARAISO NATURAL

¡Práctica buceo, snorkel y báñate con delfines!

Considerado uno de los acuarios naturales más grandes del mundo, te recomendamos recorrer sus aguas naturales con equipo de snorkel, buceo y cámara submarina. Es también muy popular entre los lugareños el *sea trek* (caminata submarina equipada con escafandra). Otras actividades que podrás realizar son bañarte con delfines, bucear en sus dos cenotes (el Paraíso y el Aventura), relajarte en sus playas o participar en sus actividades de aventura como el salto del valor.

De gran atractivo natural y paisajístico, podrás divisar altares de la época. Y es que situada al norte de Tulum, Xel - Há fue un importante puerto maya entre los siglos II y VII (d.C.). De esta época dorada se conserva los restos palaciegos como el Edificio de los Pájaros, en cuyo muro está representadas aves autóctonas.

Información útil

Lo único que necesitas para realizar una caminata submarina (*sea trek*) es tu bañador. El casco Sea Trek te permitirá respirar bajo el agua y conocer los coloridos peces que se esconden bajo las aguas del Xel- há durante treinta minutos. En todo momento, irás acompañado por expertos que te ayudarán a comunicarte para que tu experiencia bajo el mar sea inolvidable. ¡No te lo pierdas!

Detalles de la experiencia

Duración

Variada

Datos de interés

El Parque Xel - há cuenta con tiendas de *souvenirs* y recuerdos mexicanos, establecimientos para comer con una oferta gastronómica variada y un pequeño zoológico que sorprenderá a grandes y pequeños.

Guía de Estados Unidos

Cada año millones de viajeros de todo el mundo y del propio país recorren Estados Unidos. Su riqueza histórica, cultural y artística, así como su tradicional hospitalidad, convierten a este país en uno de los destinos más atractivos a nivel mundial. Con una extensión de más de 4.800 kilómetros entre el Océano Atlántico y el Océano Pacífico al oeste, Estados Unidos ocupa el corazón de América del norte. El país, que está formado por cincuenta Estados, tiene como capital a Washington D.C, un pequeño distrito federal ubicado entre Maryland y Virginia.

Uno de sus principales atractivos son sus grandes ciudades. Estados Unidos comprende ciudades coloniales, como Boston, hasta metrópolis de desenfrenada modernidad, como Los Ángeles. En estos dos extremos se sitúan una amplia variedad de ciudades. Washington D.C es la capital de Estados Unidos y es famosa por su dedicación a la política y por sus excelentes museos. Miami es una ciudad latina de Estados Unidos;

Nueva Orleans ofrece música (el jazz de esta ciudad es la contribución de Estados Unidos a la cultura universal), gastronomía y entretenimiento multicultural.

Nueva York y Chicago destacan por su arquitectura y apasionante vida nocturna. Por último, San Francisco y Seattle cuentan con emplazamientos pintorescos y un animado panorama cultural.

El consejo de nuestros expertos

Consejos para visitar los parques

1. Llevar la ropa adecuada (botas resistentes, sombrero, ropa impermeable y de abrigo)
2. Llevar agua potable y prismáticos
3. No ensuciar
4. No debes caminar en solitario ni alejarte de los senderos señalizados
5. Comentar con el hotel o con algún conocido el itinerario. En caso de no regresar se puede avisar a los guardabosques

PUNTOS DE INTERÉS

Nueva York

Boston


Los Ángeles


Chicago

Washington

Nueva Orleans

San Francisco

Filadelfia

Miami


Las Vegas

Clima

Gastronomía

INFORMACIÓN ÚTIL

Preparando el viaje

Documentación necesaria

Para entrar en Estados Unidos con una estancia inferior a 90 días, los ciudadanos españoles no requieren visado. Tan sólo tendrás que tener un pasaporte de lectura mecánica (se emite en España desde el 25 de julio de 2003).

Desde el 12 de enero de 2009, es necesario rellenar un formulario online con una antelación mínima de 72 horas antes de llegar a Estados Unidos. El formulario debe ser rellenado para todas las personas que viajen, incluidos niños. Nosotros te podremos realizar las gestiones para su obtención.

http://www.esta.us/espanol.html

Vacunación y salud

No se exige ningún certificado de vacunas para entrar en Estados Unidos. Sin embargo algunas son recomendadas: hepatitis B, si no has padecido la enfermedad antes y vas a realizar algunas actividades de riesgo. En el caso de que tengas pensado viajar a Hawai, te recomendamos la vacuna contra la hepatitis A, además de colocarte una vacuna de refuerzo de poliomielitis.

Estados Unidos no dispone de servicio sanitario público y la asistencia médica se encuentra gestionada de forma privada, lo que, en caso de necesidad, eleva mucho su coste. Por este motivo, nuestros expertos te recomiendan contratar con un seguro médico de viaje, con el objetivo de aplazar posibles gastos ocasionados por un accidente o una enfermedad inesperada.

Diferencia horaria

En Estados Unidos tiene 4 husos horarios. Los 48 Estados continentales se dividen en Eastern Time, Central Time, Mountain Time y Pacific Time. Por su parte, Alaska y Hawai tienen su propia zona horaria. Entre cada zona existe una hora de diferencia. Por ejemplo, cuando son las 19:00h en Nueva York, son las 18:00h en Chicago, las 17:00h en Denver, las 16:00h en Los Ángeles, las 15:00h en Anchorage y las 14:00h en Honolulú y las 2:00h en España. Con respecto al meridiano de Greenwich, la franja Eastern Time supone una diferencia de cinco horas menos y Hawai once. Se cambia la hora a mediados de marzo y principios de noviembre para aprovechar mejor la luz del sol.

Teléfonos

En Estados Unidos existen muchas compañías que ofrecen servicios telefónicos con diferentes tarifas. Casi todas las cabinas públicas aceptan monedas y tarjetas de crédito. Las llamadas locales cuestan entre 50 centavos y 1$. Las llamadas internacionales son muy caras. Te recomendamos emplear el servicio España Directo o la Tarjeta Personal de Telefónica que te permitirá llamar desde cualquier teléfono público o privado del mundo como si fuese el del propio usuario con solo marcar tu número de identificación personal.

- El prefijo telefónico de Estados Unidos es el 1
- Llamadas de larga distancia dentro de Estados Unidos: marcar el 1, el prefijo de tres dígitos de

la zona y el número local de siete dígitos
- Llamadas locales: marcar el número local de siete dígitos
- Llamadas internacionales: marcar el 011, el código del país (España, 34) y el numero
- España directo (cobro revertido): 1 800 937 72 62 / (Verizon), 1 800 247 72 46 / (AT&T) 1 800 67 64 003
- Servicio de Información Internacional de Telefónica, 11825 (en España)
- Los números con prefijos 800, 888 u 866 son gratuitos
- Emergencias: 911

En el destino

Moneda
La moneda oficial de Estados Unidos es el dólar americano o dólar estadounidense ($, USD, US$). Conviene llegar a Estados Unidos con el dinero en dólares, aunque también se puede cambiar en las terminales internacionales de los aeropuertos.

Los

billetes son de 1, 2, 5, 10, 20, 50, 100 dólares y las monedas de 1 dólar y de 50, 25, 10, 5 y 1 centavo de dólar (100 centavos = 1 dólar).

Tarjetas de crédito
Las tarjetas de crédito que se aceptan son VISA, MasterCard, American Express y Diners Club (DC). Las puedes utilizar en hoteles, restaurantes y tiendas. Te recomendamos que dispongas de una tarjeta de crédito ya que, además de facilitarte la estancia y los tipos de cambio, son mejores que los de las divisas extranjeras.

Cheques de viaje
Si optas por la opción de los cheques de viaje, debes emitidlos directamente en dólares para que sean aceptados en la mayoría de los establecimientos y puedas cambiados en cualquier banco.

Electricidad
La corriente eléctrica es de 120 V, 60 Hz. Necesitarás un adaptador de clavija americana para utilizar tus aparatos europeos.

Aduanas
Está totalmente prohibido entrar a los Estados Unidos fruta, plantas, carne, pájaros, drogas, armas, munición y material pornográfico, además de otros productos provenientes de países como Vietnam o Corea. Para estar exentos del pago de tasas aduaneras se debe llevar un máximo de un litro de alcohol, 2 litros de vino, 200 cigarrillos y regalos cuyo importe total no superen los 100$.

Seguridad
En general, no hay problemas de seguridad en EE.UU. Sin embargo te recomendamos en lugares con mucha gente tomar ciertas precauciones con los carteristas, además de no andar solo durante la noche. Tal y como aconseja el Ministerio de Asuntos Exteriores, es aconsejable evitar los barrios marginales de las ciudades, como por ejemplo la zona de Anacostia tanto de

día como de noche, en Washington.

Costumbres: Propinas

Las propinas forman parte de la vida de Estados Unidos. En general, suele darse entre 1 y 2 dólares al taxista, al botones que te ayuda con las maletas, al guía, al camarero…En los restaurantes, es suficiente con un 10 % o 15 % de la factura, aunque si el servicio ha sido excelente te recomendamos ofrecer un 20 %.

Guía de México

A nadie debería sorprenderle que **México se cuente entre el selecto club de los 10 países más visitados del mundo**, como tampoco debería de llamarnos la atención que **la espectacular pirámide maya de Kukulcán**, en el sitio arqueológico de Chichén Itzá, se haya convertido en **el icono de buena parte de las agencias de viajes y en una de las Siete Nuevas Maravillas del Mundo por votación popular**. O que **su recetario** haya cruzado el Atlántico y que hoy forme parte de nuestra mesa con total naturalidad, en forma de irresistible *guacamole, enchiladas o tequila*. Lo mismo que ocurre con **la música ranchera y el mariachi**, hábilmente integrados en la cultura global, y que han tenido como crisol un extraordinario territorio a caballo de dos continentes y de dos océanos.

Aunque fue **Hernán Cortés quien descubrió esta joya para los europeos**, el collage de civilizaciones que habían poblado la zona es tan extenso como su vasta herencia arqueológica: *olmecas, zapotecas, toltecas, aztecas, mixtecas, mayas.* Todos ellos han convertido este país en un territorio aún más mágico, si cabe. Un lugar que, ya en el siglo XIX, luchó con éxito para independizarse de España antes de sufrir la ocupación francesa, **rincones tan emblemáticos como la catedral metropolitana, la basílica de Guadalupe** -uno de los santuarios más venerados por los mexicanos- o **el hipnótico Bosque de Chapultepec**, con su constelación de museos y su inagotable oferta de ocio, que incluye un parque de atracciones y el zoo más antiguo del mundo.

Y qué decir de **su atmósfera colonial**, presente en antiguas haciendas, iglesias y pintorescas calles de ciudades como **Guadalajara, Guanajuato o Querétaro**.

Mención aparte merecen **sus principales destinos costeros: Acapulco, Cancún, Cabo San Lucas, Puerto Vallarta y la Riviera Maya**, desde donde se pueden visitar impresionantes *asentamientos mayas, como Tulum, Cobá* y, yendo un poco más lejos, *Chichen Itzá, Uxmal, Palenque* o los *complejos arqueológicos de la ruta Puuc, como Labná o Kabah*.

No obstante, la grandeza del México prehispánico no es patrimonio exclusivo de la península de Yucatán: las piedras de otros yacimientos como Tajín, Tula o Teotihuacán, cerca de la capital mexicana, también nos hablan de una época de grandeza y poder que cautiva al visitante.

y que en la segunda década del siglo pasado conmocionó al planeta con su célebre Revolución.

Todo ello sin olvidar el encanto de sus ciudades, con **su capital, México, DF**, como punta de lanza. En ella, **se despliegan**

Y si a todo eso le sumamos un pueblo abierto, cosmopolita y hospitalario, así como la familiaridad del idioma, *¿se le puede pedir más a unas vacaciones?*

¿Sabías que...?

...**en el siglo X a.C. ya se jugaba en el México de los olmecas al *pok-ta-pok*, una disciplina muy parecida al baloncesto actual**?

En tiempos de los aztecas, éstos introdujeron algunas variantes, y empezaron a referirse a esta nueva modalidad como *ollamalitzli*, una especialidad que se practicó en el centro del país hasta el siglo XVI, coincidiendo con el comienzo de la época colonial.

Uno de los curiosos cambios que adoptaron los aztecas fue **esta peculiar regla:** *si un jugador lograba que la pelota, de goma maciza, atravesara el anillo de piedra situado sobre la pista, podía quedarse con la ropa de los espectadores.*

PUNTOS DE INTERÉS

Guanajuato

Huatulco

México, DF

Monte Albán

Palenque

Riviera Maya



Taxco



Teotihuacán

Xochimilco

Gastronomía

Clima

Chichén Itzá

INFORMACIÓN ÚTIL

Preparando el viaje

Documentación necesaria

Si eres español y tu estancia en México es por motivos turísticos, sólo necesitarás presentar un pasaporte en vigor y un billete de avión de ida y vuelta para entrar en el país. No obstante, si tienes la doble nacionalidad hispano-mexicana, tendrás que mostrar el pasaporte mexicano, tanto al llegar a México como al salir. Esto es así porque, de conformidad con la legislación estatal, en ese momento debes identificarte como ciudadano mexicano.

Asimismo, no necesitarás visado si tu viaje es vacacional o bien responde a motivos laborales, siempre y estés contratado en una empresa extranjera. En ambos casos, el límite máximo de permanencia en México es de 180 días.

En caso de pérdida o robo del pasaporte, deberás dirigirte a **la Embajada de España en México** (*Galileo, 114, Polanco, Miguel Hidalgo, 11550 Ciudad de México, Distrito Federal, México*) para que te expidan o documento provisional o salvoconducto para salir del país.

Vacunaciones y salud

No hay ninguna vacuna obligatoria. Para cualquier información adicional, puedes dirigirte a tu centro de salud más cercano.

Por otro lado, es recomendable suscribir un seguro médico lo más amplio posible, con cobertura extensiva de gastos médicos durante toda la estancia y que incluya la repatriación o la evacuación médica a España. De hecho, *los turistas españoles que viajan a México no están cubiertos por la Seguridad Social española*, ya que la atención médica no está incluida en el convenio de Seguridad Social entre España y México. Aunque en el país se recibe una atención médica de calidad, ésta es bastante cara, y deberás pagarla si has contratado ningún seguro.

Ropa y material recomendados

Independientemente de la zona que vayas a visitar, te recomendamos usar siempre ropa y calzado cómodos. No obstante, si tienes pensado visitar ciudades que se encuentran a gran altura sobre el nivel del mar -como México, DF, Guadalajara o Guanajuato-, deberás llevar contigo ropa de abrigo. De junio a noviembre es período de lluvias en México, por lo que te aconsejamos el uso de impermeables y paraguas. Asimismo, si tienes previsto visitar zonas costeras -como Cancún, la Riviera Maya, Sian Ka'an o Acapulco-, no olvides de poner en tu maleta una crema solar con el máximo factor de protección (si puede ser, 50+), así como gafas de sol y una gorra.

Los meses más frescos son enero y febrero. A pesar de que los inviernos son mucho más suaves que en Europa, siempre es bueno tener a mano un suéter ligero y pantalones largos finos, ya que las temperaturas suelen bajar por las noches.

Diferencia horaria
La hora oficial en México a lo largo de todo el año es GMT-5. Por lo tanto, son seis horas menos que en la España peninsular y Baleares durante el horario de invierno (de finales de octubre a finales de marzo) y siete horas menos durante los meses restantes.

En el destino

Moneda
La moneda oficial del país es **el peso mexicano, que equivale a 0,06 euros**. No obstante, en las principales zonas turísticas también se aceptan pagos en dólares estadounidenses y euros. En cualquier caso, si quieres realizar tus compras con una de estas dos monedas, es preferible optar por los dólares, ya que el valor nominal suele ser el mismo (por ejemplo, un producto costará 12 euros o 12 dólares), pese a que actualmente el valor del dólar es inferior al del euro.

Los cambios de euros o dólares a pesos mexicanos se pueden llevar a cabo en bancos y agencias de cambio de divisas y hoteles. Sin embargo, debes tener en cuenta que las casas de cambio suelen ofrecer unas condiciones más ventajosas que los hoteles y las entidades bancarias.

Las tarjetas de crédito más comunes (*Visa, MasterCard y American Express*) son normalmente admitidas en las tiendas, restaurantes y hoteles mexicanos.

Idioma
Aunque no existe ningún documento legal que recoja cuál es la lengua oficial del país, **el español es el idioma más extendido en México**: de hecho, lo utiliza más del 97 % de la población. Sin embargo, se han contabilizado otras 65 lenguas minoritarias, como el náhuatl (hablado por 1,5 millones de personas), el maya (idioma propio de casi 800.000 personas, y muy extendido en la península de Yucatán) y el mixteco, el tzeltal, el zapoteco y el tzotzil (cada una con un número de hablantes que oscila entre las 400.000 y las 500.000 personas).

Electricidad
El voltaje en México es de *110 voltios*, en lugar de los 220 habituales en Europa, mientras que los enchufes son de patillas planas, en vez de redondas.

A pesar de que los principales hoteles ofrecen adaptadores a sus clientes, te recomendamos que no te olvides de **llevar en tu equipaje al menos un adaptador**. En cualquier caso, en las zonas más turísticas de México -por ejemplo, en Playa del Carmen-, podrás comprarlo por un precio asequible.

Tasas del país
Antes de tomar el vuelo de vuelta a casa, todos los turistas españoles con una edad de 2 años o más deben *abonar en el aeropuerto una tasa de aproximadamente 55 euros o 1.000 pesos mexicanos en efectivo* (el importe puede variar sin previo aviso). Esta cantidad no se puede satisfacer ni en dólares ni con tarjeta de crédito. Asimismo, tampoco se puede pagar

mezclando pesos y euros, y sólo se pueden utilizar billetes, nunca monedas. La tasa se abonará en el mostrador de la compañía aérea, o bien justo antes de embarcar.

No obstante, salvo excepciones, sólo se paga si se viaja con un paquete vacacional en vuelos chárter, ya os vuelos regulares ya incluyen esta tase en el precio (aunque se vuele con compañías chárter, se considerará vuelo regular si se adquiere sólo el billete).

Compras
Si visitas México, no puedes dejar de adquirir objetos de plata y piel, antigüedades, joyas, pinturas y esculturas. Existen mercados ambulantes al aire libre (*tiangis*) en los que encontrarás un extenso abanico de piezas de artesanía y finos bordados de gran calidad.

Aduanas
Antes de embarcar, todas las maletas pasan por un escáner. Éste está provisto de un botón que aleatoriamente se enciende con una luz de color verde, lo que nos permite pasar sin problemas, o rojo. En este caso, las autoridades revisarán nuestro equipaje.

Cada viajero puede llevar consigo dos cámaras de foto o de vídeo, dos teléfonos móviles, un ordenador portátil, 10 DVD, 30 CD, 20 paquetes de tabaco, 3 litros de licor y 6 litros de vino. Por descontado, no hay que meter en la maleta productos inflamables, sustancias estupefacientes o comida.

Nueva York

Con una extensión de 780 Km, la ciudad de los rascacielos está formada por 5 municipios: Manhattan, Bronx, Queens, Brooklyn y Staten Island. La mayoría de los lugares de interés los encontrarás en Mahhattan, cuyo extremo sur sufrió los ataques terroristas del 11 de septiembre de 2001. Además, en Midtown y a lo largo del Central Park localizarás lujosas tiendas, museos y teatros.

Boston

Situada al noreste de la costa atlántica, en la bahía de Massachusetts. Es la capital del Estado de Massachusetts y se fundó a principios del siglo XVII alrededor de un gran puerto natural en la desembocadura del río Charles. Actualmente ocupa una extensión de 127 kilómetros cuadrados y su población asciende a 600.000 habitantes. Boston ha desempeñado un papel fundamental en la historia, la cultura y la educación del país. El centro de la ciudad se encuentra alrededor del puerto, en la península de Shawmut.

Los Ángeles



Esta ciudad, que ocupa una cuenca grande y llana, se encuentra rodeada de playas, montañas y desiertos. Ocupa una extensión de 1.200 kilómetros cuadrados y una población de 3,8 millones de habitantes. Aunque cuenta con números museos y galerías, destacan sobre todo los mundos fantásticos de Hollywood y Disneyland.

Chicago

Chicago, que cuenta con una población de casi tres millones de habitantes, ocupa 614 kilómetros cuadrados en medio del oeste de Estados Unidos. Localizada en el extremo suroeste del vasto lago de Michigan, la ciudad ha tomado 42 kilómetros de su orilla.

A pesar de sufrir un incendió que la devastó en 1871 y de soportar un terrible malestar social, resurgió de sus cenizas y en la actualidad constituye la capital financiera del medio oeste y la tercera ciudad más grande de Estados Unidos. Es famosa por su innovadora arquitectura, sus magníficas instituciones culturales y educativas, así como su turbulenta historia política. Es también la ciudad del presidente Obama.

Washington

Washington, junto con los cuatro Estados que forman la Región de la Capital, se encuentran situados en el noreste del país. Ocupa una extensión de 158 kilómetros cuadrados. Es la capital de Estados Unidos y sede del gobierno federal. Cuenta con monumentos grandiosos, numerosos museos y una amplia oferta de ocio.

Nueva Orleans

Nueva Orleans se encuentra situada al sureste de Luisana, entre el lago Pontchartrain y un meandro del Misisipí. Ocupa una extensión de 516 kilómetros cuadrados y su población alcanza casi el medio millón de habitantes. El destino preferido por los turistas es el French Quarter, donde se encuentran las legendarias calles Royal y Bourbon. Más allá, localizarás el Central Business District junto a la orilla del río, el arbolado Garden District y la zona que rodea el City Park.

San Francisco

San Francisco es después de Nueva York la segunda ciudad con mayor densidad de población del país. Sus 805.000 habitantes ocupan 122 kilómetros cuadrados. Se encuentra situada en el extremo de una península con el Pacífico al Oeste y la bahía de San Francisco al Este. Al norte, el Golden Bridge une la ciudad con los Marin Headlands. Es una ciudad compacta que se puede recorrer a pie. El Gran San Francisco cuenta con las ciudades de Oakland y Berkeley.

Filadelfia

Apodada como la Ciudad del Amor Fraternal, es uno de los destinos más populares de Estados Unidos. Situada en el estado de Pensilvania y con casi 6 millones de habitantes, Filadelfia cuenta con una rica historia, colecciones de arte de renombre mundial e interesantes museos.

Entre los principales lugares de interés turístico se encuentran el Independence National Historic Park, Franklin Court, Old City, Reading Terminal Market y el Museo de Arte de Filadelfia.

Miami

Miami ocupa una extensión de 5.180 kilómetros cuadrados y cuenta con una población de dos millones de habitantes. La metrópoli incorpora muchos barrios y engloba el condado de Miami Dade. Sus principales atractivos son las playas, especialmente South Beach. Otros lugares de interés son Little Havana (la pequeña Habana) y los suburbios residenciales de Coral Gables y Coconut Grove.

Las Vegas

Las Vegas es la ciudad más famosa de Nevada. El corazón de las Vegas se extiende por Las Vegas Boulevard, una brillante avenida de luces de Neón conocida como The Strip. En el extremo sur de esta avenida de 6 km, que atraviesa la ciudad hacia el noroeste, encontrarás lujosos hoteles temáticos, tiendas, restaurantes y casinos. Cada año, más de 37 millones de viajeros visitan Las Vegas y está reconocida como la capital mundial de entretenimiento.

Clima

Estados Unidos es un país tan grande y variado que ofrece un clima adecuado en cualquier época del año para practicar todo tipo de actividades y deportes.

Aunque gran parte del país cuenta con un clima templado, al ser un país tan grande, muchas regiones sufren condiciones extremas. Alaska padece los inviernos más duros y las temperaturas más cálidas se dan en Hawai y Florida.

Además, dentro de los 48 Estados continentales, el clima presenta enormes variaciones: desde las fuertes nevadas de las Montañas Rocosas hasta el intenso calor del Valle de la Muerte en el desierto de California.

Gastronomía

La gastronomía estadounidense corresponde a una interesante mezcla muy variada y algo interpretada de otras gastronomías, esto es así debido a que es un país creado fundamentalmente de inmigrantes procedentes de diferentes países de Europa, Asia, África, etc.

Tranquilamente se podría denominar como autóctona a la Gastronomía de los indígenas de Estados Unidos y el resto viene a ser una fusión de diferentes culturas gastronómicas, por una parte está la conocida comida fast food con su atractivo marketing, y por otra parte está la comida tradicional fundamentada en las tradiciones ganaderas de antaño, tanto de ganado vacuno como ovino y caprino.

El consumo de algunos ingredientes como el pavo (en el Día de Acción de Gracias), el maíz, las habas, el girasol, los pimientos, las patatas, diversos tipos de pepinos eran típicos en la dieta culinaria de los nativos y son hoy en día ingredientes muy celebrados en las especialidades culinarias estadounidenses regionales.

Dado el gran tamaño del territorio no es de sorprender que la cocina sea diversa y que pueda tener más de una variante regional. Por ejemplo, la cocina de la Costa Este, hace uso de ingredientes como el pescado y los mariscosmucho más que las cocinas del Medio Oeste, donde la carne vacuna y el maíz tienen mayor preponderancia y se dispone mejor de ellas. En algún grado el aumento de la capacidad del transporte de alimentos ha beneficiado la mezcla de diferentes gustos entre las regiones, no obstante los estadounidenses siguen asociando algunos alimentos a ciertas zonas del país, de esta forma los filetes (Steak) están relacionados con Omaha, la langosta con Maine, el salmón con la Costa del Pacifico, el cangrejo azul y el crabcake con Maryland.

La cocina estadounidense ha sido capaz, no obstante, de sobrepasar las fronteras, algunos ejemplos como la cocina tel-mex, losrestaurantes de barbacoa y otros pueden encontrarse en muchos lugares del mundo, siendo más populares los fast food y los burger bars.
Sus sandwiches

son mundialmente conocidos tal vez por saber mezclar con inteligencia dos ingredientes básicos carne y pan, de esta forma tienen las hamburguesas, las runzas, el hot dog, las donuts, el sloppy joe?

Guanajuato

Situada a 370 km al noroeste de México, DF, y a una altitud de 1.996 m sobre el nivel del mar, **Guanajuato es la capital del estado homónimo y una de las mayores atracciones turísticas del país azteca**.

El casco antiguo de esta población de poco más de 150.000 habitantes **destaca por su extraordinaria arquitectura colonial, llena de encanto y con una viva policromía que se refleja en sus numerosos palacios, iglesias y plazas**. Fundada en 1554 sobre un valle salpicado de minas de plata, este metal precioso hizo de Guanajuato *uno de los centros más influyentes durante la dominación española*. Sin ir más lejos, una de estas minas, La Valenciana -aún en funcionamiento-, contribuyó a dos tercios de la producción mundial de plata en el apogeo de su actividad. Por esta razón, *tanto la ciudad como sus minas fueron incluidas en 1998 por la UNESCO en la lista del Patrimonio de la Humanidad*.

Desde el punto de vista histórico, Guanajuato también asumió un papel protagonista durante la guerra de la Independencia de México, al ser testigo de la primera batalla entre los rebeldes separatistas y los partidarios de la corona española. Asimismo, *fue la primera ciudad dominada por el cura Miguel Hidalgo, quien pasaría a la historia por pronunciar su famoso grito independentista*. Aún hoy, la estatua de El Pípila y la Alhóndiga de Granaditas (1796-1809) recuerdan este episodio.

Otros de sus reclamos son **la iglesia barroca de la Compañía de Jesús** (1747-1765), que *da cabida a interesantes pinturas realizadas por Miguel Cabrera* en el siglo XVIII; **la basílica de Nuestra Señora de Guanajuato** (1671-1696), **los templos churriguerescos de San Diego y San Cayetano, la Casa Museo de Diego Rivera** -inaugurada en 1975, y en la que vivió el pintor más ilustre de esta población- y **el Museo de las Momias**. Esta institución, reformada en el 2007, muestra más de un centenar de cuerpos momificados procedentes de un cementerio local, y que se conservan en buen estado gracias

a la composición química del terreno.

A este generoso abanico de edificios se suman sus celebraciones populares. Sin ir más lejos, **Guanajuato es la sede de uno de los más famosos eventos culturales en México: el Festival Internacional Cervantino**, que cada mes de octubre reúne a artistas y músicos de todo el mundo. Tampoco desmerece **el Festival Internacional de Cine de Guanajuato**, que tiene lugar entre julio y agosto. Hoy por hoy, es el certamen cinematográfico más relevante del país.

Finalmente, aquellos que visiten la ciudad el 6 de enero no pueden dejar de acercarse hasta **la estatua del cerro del Cubilete**, de 22 m de altura. Considerada como *uno de los monumentos religiosos mexicanos más célebres*, esta construcción es un importante imán para los peregrinos que se desplazan allí coincidiendo con la Epifanía.

Huatulco

Huatulco, también conocido como **Bahías de Huatulco, es un centro turístico enmarcado en el pueblo de La Crucecita, una de las localidades del municipio de Santa María Huatulco, situado en la costa pacífica del sur del estado de Oaxaca, a los pies de la Sierra Madre del Sur y a unos 500 km al sur de Acapulco**. Fundado en el siglo XVI, actualmente cuenta con una población de 50.000 habitantes, especialmente extranjeros.

La industria del turismo de Huatulco gira en torno a **sus nueve espectaculares bahías**, y se sustenta en una gran variedad de hoteles, hostales, apartamentos, bed and breakfasts y balnearios de lujo, la mayoría de los cuales se concentran en la bahía de Tangoluda. De hecho, su importante desarrollo turístico ha convertido a Santa María de Huatulco en uno de los términos municipales más prósperos y ricos de Oaxaca.

México, DF

Con casi 8,9 millones de habitantes en su término municipal y más de 20 millones en su área metropolitana -**es la tercera ciudad mayor del mundo, después de las de Tokio y Delhi**, llegando al punto de rebasar los límites del Distrito Federal-, la capital mexicana se ha convertido en **una de las principales metrópolis del planeta y en un lugar de visita obligada gracias a su dilatada historia y su generoso legado cultural**. De hecho, tanto *su centro histórico como los cercanos jardines flotantes de Xochimilco han sido declarados Patrimonio de la Humanidad por la UNESCO*.

El centro simbólico de México, DF, y de todo el país es la plaza de la Constitución, conocida popularmente como el Zócalo. Resulta obligado dedicarle un tiempo, ya que se trata de una de las más extensas del globo junto con la plaza Roja de Moscú y la de Tiananmen, en Beijng. Allí se yerguen dos importantes construcciones coloniales -*el Palacio Nacional y la catedral metropolitana- y las ruinas del templo Mayor azteca*, descubiertas en 1978.

No obstante, **el monumento más conocido de la ciudad es el Ángel de la Independencia**. Éste se halla en el paseo de la Reforma, una avenida diseñada por el emperador mexicano Maximiliano de Habsburgo en la década de 1860 e inspirada en los Campos Elíseos de París, que respondía al

propósito de conectar el Palacio Nacional con el Castillo de Chapultepec (la antigua residencia imperial, que hoy da cabida al Museo de Historia). Esta arteria, uno de los centros financieros de la urbe, acoge la Bolsa del México y el Palacio de Bellas Artes.

Otro de los reclamos de la ciudad es **el parque de Chapultepec, uno de los más extensos del mundo**. Además del ya citado Castillo, reúne numerosos museos, entre los que descuella *el Museo de Arte Rufino Tamayo, el Museo de Arte Popular y el Museo Nacional de Antropología* -donde se exhibe un calendario solar maya tallado en piedra y de grandes dimensiones-, así como un zoológico, diversos lagos

y un parque de atracciones.

El extenso abanico de atracciones turísticas de México, DF, no acaba aquí, ya que **la ciudad también puede presumir de 160 museos, más de un centenar de galerías de arte y 30 salas de conciertos**, lo que la convierte en una de las ciudades con más teatros del mundo, tan sólo superada por Nueva York, Londres y Toronto. Asimismo, algunos de sus edificios más emblemáticos -como el Palacio Nacional o el Instituto Nacional de Cardiología- exhiben interesantes murales rubricados por **el pintor mexicano más famoso de todos los tiempos: Diego Rivera**. Tanto él como una de las esposas que tuvo, la también artista Frida Kahlo, vivían en la delegación de Coyoacán, en una casa que ha sido convertida en museo. En la misma delegación se encuentra la casa de León Trotsky, asesinado en agosto de 1940 por un agente soviético.

Asimismo, no hay que obviar que la ciudad puede presumir de una **gran variedad de estilos arquitectónicos, tales como ruinas aztecas, construcciones coloniales y rascacielos**, incluyendo el más alto de Latinoamérica. Entre su nómina de edificios notables, y además de los ya mencionados, tampoco hay que dejar de admirar *la torre Latinoamericana, la torre Mayor y la basílica de Guadalupe*, en la que se venera la imagen de la patrona de México, que da nombre al edifico. Sin ir más lejos, **México, DF, ha sido conocido tradicionalmente como *la Ciudad de los Palacios*** por la incontestable belleza de sus edificios antiguos.

Coincidiendo con el crecimiento de la población, diversas haciendas coloniales han sido restauradas, convirtiéndose en un importante activo turístico de la ciudad. Entre ellas, cabe referirse a las de *San Ángel Inn, Tlapan y los Morales*. Estas construcciones, así como la plaza de Coyoacán, muestran el estilo antiguo de los pueblos coloniales de México en un bosque de rascacielos.

Monte Albán

Para quienes deseen descubrir el estado de Oaxaca, resulta obligado dedicar una mañana al **impresionante recinto arqueológico precolombino de Monte Albán**. Este enclave singular se extiende sobre una cordillera situada en el centro del valle de Oaxaca y se encuentra a tan sólo 9 km al oeste de Oaxaca de Juárez, la capital estatal, por lo que es de fácil acceso.

El enclave principal del área cívico-ceremonial de Monte Albán se halla a unos 400 m del fondo del valle, a una altitud de unos 1.940 m sobre el nivel del mar. Además de destacar por su centro monumental, el sitio también se caracteriza por albergar centenares de terrazas artificiales y una docena de grupos de edificios piramidales que cubren la parte superior y los flancos de la cordillera. A su vez, las ruinas arqueológicas de las cercanas *colina de El Gallo y Atzompa*, situadas más al norte, son consideradas tradicionalmente como parte del antiguo asentamiento.

Además de ser **una de las primeras ciudades de Mesoamérica, la importancia de Monte Albán**

responde también a su rol como centro sociopolítico y económico de la civilización zapoteca a lo largo de casi un milenio. Fundada a finales del período Formativo Medio (alrededor del 550 a.C.), Monte Albán se convirtió durante el período Formativo Terminal (100 a.C.-200 d.C.) en la capital de un estado expansionista que dominó la mayor parte del territorio de Oaxaca. Asimismo, se relacionó diplomática y militarmente con otros estados mesoamericanos. Uno de ellos fue Teotihuacán, más al norte. La ciudad fue perdiendo su hegemonía política durante el período Clásico Tardío (ca. 500-750 d.C.) hasta ser abandonada completamente. No obstante, coincidiendo con el Posclásico y los primeros años de la etapa colonial, la zona registró una nueva ocupación temporal de ciertas áreas del sitio, la reutilización oportunista de algunas tumbas del período clásico y visitas esporádicas con fines rituales.

Por lo que respecta al nombre del sitio, su etimología es incierta. Entre las diversas posibilidades sugeridas por los investigadores en las últimas décadas, se dice que sería una derivación del nombre zapoteco Danibaan ('colina sagrada'), una referencia a un soldado español de la época colonial llamado Montalbán o bien una alusión a las colinas Albani, pertenecientes a la región italiana de Lacio. En cualquier caso, se desconoce el nombre zapoteca de la antigua de la ciudad, ya que las primeras fuentes históricas se compilaron siglos después de que el lugar fuese abandonado.

Entre sus puntos de interés más notables, destacan la plaza principal, un juego de pelota, sus estelas decoradas con figuras danzantes, el enigmático Edificio J -carente de ángulos de rectos, y del que se dice que pudo hacer las veces de observatorio astronómico- **y sus túmulos**.

En 1987, la UNESCO incluyó este espectacular recinto arqueológico en la lista del Patrimonio de la Humanidad.

Palenque

Uno de los ejemplos más fascinantes de la civilización maya es Palenque, un importante sitio arqueológico situado cerca del río Usumacinta, en el estado mexicano de Chiapas y a 130 km al sur de Ciudad del Carmen. Aunque se trata de un asentamiento de tamaño medio, mucho más pequeño que otros como Tikal o Copán, en él pueden admirarse algunas de las mejores obras arquitectónicas, esculturas y bajorrelieves producido por los mayas.

El lugar da cabida a un conjunto de cerca de 500 edificios repartidos en una superficie de más de 2,5 km2, los cuales forman parte de la lista del Patrimonio de la Humanidad de la UNESCO desde 1987.

Los expertos creen que *la población maya de Palenque fue liderara en sus orígenes por mujeres*. De hecho, los estudios revelan que las ruinas del templo de la Reina Roja son más antiguas que las del palacio del Rey Pacal el Grande, de finales del siglo VII d.C. y halladas en 1950. Además, junto a los huesos de la Reina Roja, se encontraron infinidad de collares, pendientes y pulseras, además de una máscara y una tiara hechas de jade.

El sitio de Palenque fue descubierto en 1773 por los capitanes españoles que llegaron a la zona en busca de maderas de cedro, caoba y zapote chico. Al disponerse a obtenerlas, se percataron de que el bosque se alzaba en lo alto de unos edificios antiguos, herencia de uno de los períodos más cautivadores de la historia de México. Las excavaciones se llevaron a cabo de forma gradual. Por ejemplo, el templo de las Inscripciones (ca. 675 d.C.), en el que se encontraron tres paneles con 619 jeroglíficos, fue localizado a mediados del siglo pasado por el arqueólogo mexicano de origen francés Alberto Ruz Lhuillier. Del mismo modo, otros edificios, como el ya citado templo de la Reina Roja y las Tumba de los Muertos, fueron recuperados por arqueólogos mexicanos en 1994 y 1993, respectivamente.

Otras construcciones remarcables de Palenque son el Palacio, formado por diversos edificios adyacentes interconectados y una torre, embellecidos con esculturas y pinturas sobre estuco; **los templos de la Cruz, el Sol, la Cruz Enramada, el León y el Conde** (en este último vivió *su descubridor, Jean Frederic Waldeck*, quien declaró ostentar este título nobiliario) **y el acueducto**, construido con grandes bloques de roca para que el río Otulum fluyera bajo el suelo de la plaza central de Palenque.

Asimismo, también se conservan un juego de pelota y las residencias de los miembros de la nobleza.

Riviera Maya

Para muchos, **la paradisíaca Riviera Maya es la excusa perfecta para visitar México por primera vez**. Situada en el estado de Quintana Roo y acariciada por las aguas turquesas del mar del Caribe, este enclave de ensueño se extiende a lo largo de la costa de 130 km, desde la localidad de Puerto Morelos, al norte, hasta la localidad de Punta Allen, al sur.

La historia de este importante destino vacacional se remonta a 1999, cuando fue acuñada esta etiqueta bajo el impulso de las autoridades municipales. Desde entonces, **la Riviera Maya se ha convertido, junto con Cancún y México, DF, en uno de los más importantes destinos turísticos del país**.

Con la única excepción de **la zona arqueológica de Tulum**, su frente litoral destaca por ser plano estar cubierto con un bosque de manglar semitropical. En él se pueden encontrar diversos tipos de arena y arrecifes de coral. A su vez, la roca de esta región tiene la particularidad de ser permeable, lo que ha favorecido la creación de fascinantes grutas. En los lugares donde el nivel freático es alto, las cuevas se llenan con agua, formando los famosos cenotes.

Mención aparte merece *la gran infraestructura hotelera de la Riviera Maya*, con más de una cincuentena de hoteles y resorts de lujo y a precios aptos para todos los presupuestos. La gran mayoría ofrecen a sus huéspedes un régimen de todo incluido, lo que significa que el precio de la estancia incluye el acceso a todos los servicios del hotel, incluyendo los alimentos y las bebidas sin límite de cantidad.

No obstante, y a pesar de que estos complejos ofrecen numerosas comodidades y propuestas de animación, **las inmediaciones de la Riviera Maya también cuentan con una importantísima oferta cultural y de ocio**. Dentro de la misma, cabe referirse al **Parque Nacional Arrecife de Puerto Morelos, Playa del Carmen, el principal centro de servicios de la zona**, donde también pueden contratarse infinidad de excursiones; **Akumal**, *un destino muy apreciado por los aficionados al snorkel*; **los parques temáticos de Xel-Há y X-Caret** (en este último se recrea el ancestral juego de pelota), **la bellísima Playa Paraíso** y, por supuesto, las joyas de la corona: **las ruinas arqueológicas mayas**.

En este apartado, merece prestar una especial atención a **Tulum, las únicas ruinas mayas situadas junto al mar**. Situada a 63 km al sur de Playa del Carmen, esta ciudad se construyó entre los años 1200 y 1450 d.C., dentro del período posclásico. Sin embargo, se han localizado inscripciones anteriores, correspondientes al año 564. Aunque sus pobladores llegaron a presenciar la llegada de los primeros conquistadores españoles, la ciudad se hallaba prácticamente abandonada.

Su construcción más llamativa es el Castillo, que destaca por ser la edificación más elevada y por su decoración serpentiforme.

Por último, no hay que dejar de acercarse al sitio arqueológico de **Cobá**, situado a 105 km al oeste de Playa del Carmen, que llegó a albergar a unos 50.000 habitantes en su época de mayor esplendor. Mayoritariamente, sus construcciones datan de mediados del período clásico (ca. 500-900 d.C.), si bien algunos edificios sufrieron modificaciones hasta el siglo XIV. **Su principal reclamo es la pirámide de Nohoch Mul**, de 42 m de altura y la más elevada del norte de Yucatán.

Taxco

Uno de los lugares indispensables en cualquier visita al sur de México es la ciudad de Taxco. Este destino turístico, cuyo nombre oficial es Taxco de Alarcón, es una *antigua población minera localizada en la porción de la Sierra Madre del Sur del estado de Guerrero*, a 200 km al suroeste de México, DF, y a 1.800 m sobre el nivel del mar. Asimismo, es el centro administrativo de la municipalidad homónima, que se extiende sobre 347 km² del territorio circundante.

Su bien merecida fama se debe a que **Taxco es uno de los centros mineros más antiguos del continente**. No en balde, es conocida desde la época colonial por sus minas de plata y sus orfebres, que han alcanzado un gran prestigio en todo el mundo trabajando este preciado metal. De hecho, **la principal actividad económica en la zona** ya no es la extracción de la plata, sino **la orfebrería tradicional y, por supuesto, el turismo**.

Desde el 2002, Taxco forma parte del

forma parte de la red Pueblos Mágicos, un proyecto iniciado en el 2001 por la Secretaría de Turismo de México para promocionar los pueblos mexicanos más típicos. Estos municipios se caracterizan por conservar formas de vida ancestrales y típicamente mexicanas, aunque sin perder de vista el legado de la dominación española.

Precisamente, aquí radica otro de los platos fuertes de Taxco: su **increíble patrimonio arquitectónico**, que incluye iglesias barrocas, palacios, bulliciosas plazas y pequeñas callejuelas salpicadas de mansiones antiguas y, por supuesto, de tradicionales puestos de joyería. Uno de los edificios más característicos es *la parroquia de Santa Prisca*, erigida en el siglo XVIII en estilo barroco novohispano; *el antiguo convento de San Bernardino de Siena y la vieja hacienda del Chorrillo*, que fue propiedad del hijo de Hernán Cortés.

A su vez, tampoco hay que dejar de descubrir **el Cristo Panorámico, una imagen del Cristo Redentor que**

preside el cerro del Atache, o los museos de Arte Virreinal y de Guillermo Spratling. Este último exhibe interesantes piezas prehispánicas y de platería creadas por el propio Spratling. Además, a 30 km de Taxco, se despliegan las grutas de Cacahuamilpa, poseedoras de curiosas formaciones geológicas.

Teotihuacán



Los aficionados a la historia no pueden dejar de descubrir **Teotihuacán, el sitio arqueológico prehispánico más grande de América**. Situado en el estado de México y a 40 km al noreste de la capital del país, este sorprendente complejo *forma parte de la lista del Patrimonio de la Humanidad desde 1987*. Su nombre, procedente del náhuatl y que podría traducirse como '*ciudad de los dioses*' o '*lugar donde los hombres se convierten en dioses*', da pistas sobre la importancia de este enclave imprescindible.

Asimismo, vale la pena recordar que el término *Teotihuacán* también hace **referencia a la civilización que se originó en esta ciudad** y que dominó la mayor parte de Mesoamérica. A pesar de que no hay información sobre el origen de este pueblo, se han hallado evidencias arqueológicas que demuestran que se trataba de un lugar multiétnico, en el que había barrios zapotecas, mixtecas, mayas y nahuas.

Según una leyenda azteca, fueron los totonaques quienes erigieron la ciudad. Sea como fuere, la construcción de Teotihuacán dio comienzo hacia el año 300 a.C., mientras que **uno de sus monumentos más significativos, la Pirámide del Sol**, fue levantada en el 150 a.C. La época de mayor prosperidad de la ciudad coincidió con el período que va del año 150 d.C. al 450 d.C., cuando se convirtió en el centro cultural y comercial más influyente de Mesoamérica. Su área urbana, de más de 30 km², daba cabida a una población de más de 150.000 habitantes. A ambos lados de la avenida central de la ciudad, denominada Calzada de los Muertos o Vía de los Muertos (Micaohtli en náhuatl), todavía es posible admirar un impresionante rosario de edificios ceremoniales, como la pirámide del Sol, la pirámide de la Luna o el templo de Quetzalcoatl.

La ciudad fue saqueada y quemada, probablemente por los toltecas, en el siglo VII o VIII. Sin embargo, el conocimiento de las ruinas nunca se perdió: durante la época de los aztecas, **Teotihuacán se convirtió en un lugar de peregrinaje**. Más adelante, en la época colonial, fue visitada por los españoles y, a partir del siglo XIX, **se convirtió en uno de los destinos turísticos más populares de México**.

Xochimilco

Otro de los grandes destinos turísticos del país azteca es Xochimilco, una de las 16 delegaciones en las que se divide el Distrito Federal de México, siendo la tercera más extensa. Sin duda, *uno de sus principales alicientes son sus impresionantes mercados de flores y una bellísima zona verde presidida por un lago*, y que puede recorrerse a través de sus canales.

Los orígenes de Xochimilco se remontan a la época precolombina. Desde el período Preclásico mesoamericano (que finalizó hacia el 200 d.C.), sus riberas e islas fueron habitadas por diversos pueblos de origen desconocido, y a principios del período posclásico (iniciado en el siglo VII d.C), Xochimilco se convirtió en un importante *altepetl* que acabaría siendo sometido por los mexicas en el siglo XV. Durante la colonización española y los primeros años del México independiente, fue un importante proveedor de alimentos para la capital del país.

Actualmente, la delegación da cabida a un paisaje urbano de grandes contrastes, ya que **aglutina 14 antiguas poblaciones**: San Andrés Ahuayucan, San Francisco Tlalnepantla, San Gregorio Atlapulco, San Lorenzo Atemoaya, Xochimanca San Lucas, San Luis Tlaxialtemalco, Xalapa San Mateo, Santa Cecilia Tepetlapa, Acalpixca Santa Cruz, Santa Cruz Xochitepec, Santa María Nativitas, Santa María Tepepan, Santiago y Santiago Tepalcatlalpan Tulyehualco, que aún conserva numerosas muestras de su cultura tradicional y de su patrimonio indígena.

La zona norte de Xochimilco está totalmente integrada en el área metropolitana de la ciudad de México, donde se localiza el área industrial y de servicios. A su vez, las montañas del sur y el centro de la zona lacustre forman parte de una importante reserva natural del Distrito Federal.

Asimismo, la delegación también destaca por la *vigencia de la chinampa, una antigua técnica agrícola mesoamericana* que fue desarrollada y compartida por varios pueblos del valle de México. Después de que se secaran muchos de los lagos del lugar, tan sólo Xochimilco y Tláhuac continuaron desarrollando este sistema de trabajo, que aún hoy sigue siendo un potente polo de atracción para turistas mexicanos y extranjeros.

A su vez, **el lago de Xochimilco es el único lugar del planeta en el que habita el ajolote**, un pequeño y sorprendente anfibio que poco tiene que ver con las ranas o los sapos. En un intento de preservar esta superficie lacustre, *la UNESCO incorporó la zona a la lista del Patrimonio de la Humanidad en 1987*.

Gastronomía

¿Quién no ha saboreado unos deliciosos nachos con guacamole? ¿O quién no se ha tomado un chupito de tequila con sal y limón? A pesar de que México no está a la vuelta de la esquina, **su cocina ha conseguido abrirse paso tanto en nuestro país como en el resto del mundo**.

Sin duda, **su rasgo más definitorio son sus intensos y variados sabores, obtenidos gracias al uso de especias**. Además, en contra de lo que pudiera parecer, la gastronomía mexicana es una de las más ricas del planeta en proteínas, vitaminas y minerales, lo que *en el 2010 llevó a la UNESCO a catalogarla como Patrimonio Cultural Inmaterial de la Humanidad*.

De todos modos, no hay que perder de vista que **el recetario mexicano ha recibido numerosas influencias externas, especialmente de la cocina española**. Sin ir más lejos, cuando los conquistadores llegaron a la capital azteca Tenochtitlan -el actual México, DF-, se encontraron con que la dieta de los indígenas consistía principalmente en platos autóctonos a base de maíz, aderezados con chiles y hierbas y generalmente acompañados de frijoles y calabaza. Poco a poco, los recién llegados fueron incorporando a la dieta local algunos de los productos más socorridos en la España de la época: arroz, ternera, cerdo, pollo, vino, ajo, cebolla, etc. Estos alimentos empezaron a prepararse junto con los del México precolombino: cacao, maíz, tomate, vainilla, aguacate, papaya, piña, pimienta de chile, frijoles, calabazas, camote, maní y pavo, entre otros. **El totopo, una tortilla de maíz cocinado en horno de leña es uno de los resultados más celebrados de esta fusión**.

En la actualidad, gran parte de la gastronomía mexicana sigue basándose en las tradiciones prehispánicas -especialmente maya y azteca-, combinada con el estilo culinario introducido por los colonizadores españoles. A su vez, la cocina del Caribe también ha influido en algunos platos mexicanos, particularmente en las regiones de Veracruz y Yucatán. Del mismo modo, la ocupación francesa también contribuyó en cierta medida a fijar los cánones de la cocina mexicana contemporánea.

En general, **los platos suelen ser muy coloridos, gracias a la gran variedad de carne y verduras** -como el chile, el pimiento verde, el brócoli, la coliflor o el rábano- que se emplean en los fogones mexicanos. No obstante, los alimentos empleados varían notablemente de una región a otra, debido a diferencias en climáticas, geográficas y étnicas imperantes. Por ejemplo, el norte de México se caracteriza por la producción de carne, rasgo que se refleja en su recetario. Por el contrario, el sur es conocido por sus platos a base de verduras picantes y pollo. Por lo que atañe a las recetas que tienen como ingrediente principal el pescado y el marisco, éstas se preparan siguiendo el denominado estilo de Veracruz.

Pese a todo, **también pueden saborearse platos más exóticos, cocinados al estilo azteca o maya y con productos poco habituales**, como *las iguanas, las serpientes de cascabel, los venados, los monos, las arañas, e incluso, algún tipo de insecto*. Estas especialidades se engloban bajo la etiqueta de comida prehispánica, y

aunque no son demasiado comunes, son relativamente conocidas.

Por otro lado, debemos *distinguir la auténtica gastronomía mexicana de la llamada Cal-Mex, de origen californiano; la Tex-Mex, propia del estado estadounidense de Texas, y la de Nuevo México, estado perteneciente a los EE.UU.*, donde han surgido recetas tan conocidas como los burritos.

Los buques insignia de la genuina cocina mexicana son **los tacos, el guacamole (una salsa preparada con aguacate) y las irresistibles quesadillas**, elaboradas con harina de maíz y queso. La bebida más famosa es el tequila, que se obtiene de la planta de agave. En la península del Yucatán, también es muy apreciada la bebida de chaya, que se elabora con un vegetal propio de la zona, y en todo el país, el pulque, una cerveza que goza de una gran popularidad.

Clima

México es un territorio que se caracteriza por una gran diversidad climática. Su ubicación geográfica lo sitúa en dos áreas separadas por el trópico de Cáncer, lo que teóricamente podría dividir el país en **una región tropical y en otra templada**. Sin embargo, la topografía y la presencia de los océanos Atlántico y Pacífico tienen una gran influencia en la formación del mapa climático de México.

Aunque la temperatura media del país se sitúa en torno a los 19°C, lo cierto es que los niveles térmicos varían notablemente en función de la zona. De hecho, este promedio fluctúa entre los 10°C de las tierras altas (con picos que sobrepasan los 4.200 m sobre el nivel del mar) y los 25°C en las llamadas tierras bajas o cálidas. Mención aparte merece la zona del Caribe mexicano, bendecido por un clima tropical durante todo el año.

La temporada de lluvias se extiende de junio a noviembre (de promedio, llueve 70 días al año). La tónica dominante, sin embargo, es la *escasez de precipitaciones en la mayor parte del territorio*, una circunstancia que está estrechamente relacionada con la presencia de altas montañas que dificultan el avance de las nubes que rodean la meseta mexicana. En la zona templada de las tierras altas, el promedio es de 635 mm anuales. Este registro cae hasta los 460 mm en las regiones más elevadas y frías, mientras que en las áreas semidesértica del norte de México, no se pasa de los 254 mm al año. En contraste con la aridez de esta región, en la que se concentra el 80% de la población mexicana, en las llanuras costeras caen entre 1.000 y 2.900 mm por año, con picos de hasta 5.000 mm, en el caso de las montañas de Chiapas.

Por otro lado, tan sólo el 10% del suelo de México puede considerarse húmedo. Otro 40% es semiárido, mientras que el resto del territorio es totalmente seco.

Chichén Itzá

Si existe una imagen icónica en México, ésa es la impresionante ciudad de Chichen Itzá. Situado en el estado de Yucatán, este lugar mágico fue **uno de los principales centros políticos y económicos de la civilización maya**. Sus imponentes estructuras -entre las que se cuentan *la pirámide de Kukulkán, el templo de Chac Mool, el grupo de las Mil Columnas, el Gran Juego de Pelota de los Prisioneros y el observatorio astronómico conocido como El Caracol*- dan fe de una depurada técnica arquitectónica por parte de sus moradores. Por todo ello, Chihen Itzá, cuyo nombre podría traducirse como '*personas que viven en el agua*', fue *declarada Patrimonio de la Humanidad por la UNESCO en 1988*. Además, **en el 2007, resultó elegida como una de las Siete Nuevas Maravillas del Mundo** en una votación popular a escala planetaria.

Fundada alrededor de los años 435 y 455 a.C. por un sacerdote, la ciudad fue abandonada en el año 670 d.C. y reconstruida 300 años más tarde, cuando se convirtió en el centro de la cultura maya y la localidad más importante en el noreste de la península yucateca, llegando a alcanzar los 50.000 habitantes en su momento de máximo apogeo. Esta pujanza se relaciona con la pérdida de influencia de otros centros regionales de las tierras bajas del sur de Yucatán, como en el caso de Tikal.

Algunas fuentes afirman que, en el año 987 d.C., un rey tolteca llamado Quetzalcóatl Topiltzin Ce Acatl dominó esta región con el apoyo de algunas tropas mayas y convirtió a Chichén Itzá en su capital, juntamente con Tollan-Xicocotitlan (la actual Tula). Esto explicaría por qué *el arte y la arquitectura de este período exhiben una interesantísima mezcla de elementos toltecas y mayas*.

En el siglo XIII, Chichén Itzá fue conquistada por Hunac Ceel, mientras que el ocaso definitivo de este asentamiento tuvo lugar a mediados del siglo XV. Lamentablemente, se desconocen los motivos que ocasionaron su colapso, aunque los expertos señalan que pudieron responder a motines internos tras años de malas cosechas, o bien a la contaminación de las aguas destinadas al consumo de los ciudadanos. Esta última hipótesis se debería al hábito de arrojar cuerpos humanos al cenote sagrado, con el propósito de rendir tributo a los dioses. En cualquier caso, los primeros españoles que llegaron a la zona encontraron la ciudad parcialmente destruida.

Aunque ciertas evidencias parecen indicar que Chichén Itzá fue saqueada, algunas fuentes históricas demuestran que la región no pudo ser atacada por los ladrones. Aún hoy, sin embargo, la respuesta a este interrogante sigue siendo uno de los grandes enigmas arqueológicos de nuestros días.



LOGITRAVEL.com

Más de 2 millones de pasajeros nos confiaron sus vacaciones en 2020. ¿Los motivos?

- ✔ Amplia gama de productos
- ✔ Navegación rápida, sencilla y amena
- ✔ Confirmación online de tu reserva
- ✔ Importantes descuentos por Venta Anticipada
- ✔ Los mejores Chollos de Última Hora
- ✔ El mejor servicio de atención al cliente