

EEUU y Aruba (Antillas Menores): Nueva York y Aruba

A tu aire con estancia en playa, 9 días

De la jungla de acero a la selva tropical

Te proponemos un inolvidable viaje que combina dos de los destinos más especiales del continente americano. Por un lado, la excéntrica modernidad y dinamismo de Nueva York, una ciudad atractiva, multicultural y cosmopolita considerada por muchos como la capital del mundo, y que constituye un centro internacional de cultura, ocio y entretenimiento. Por el otro, la maravillosa e inolvidable isla de Aruba, un paraíso del sur del mar Caribe de eternas playas de arenas blancas y escenario ideal para la práctica de deportes náuticos, habitado por cálidas y hospitalarias gentes y que ofrece una gastronomía tropical de primer nivel y múltiples influencias. ¿Te atreves a descubrir los contrastes que existen entre los dos?



EEUU Y ARUBA (ANTILLAS MENORES): NUEVA YORK Y ARUBA, A TU AIRE CON ESTANCIA EN PLAYA

Exprime al máximo la 'Gran Manzana' y relájate en un pequeño paraíso del sur del Caribe

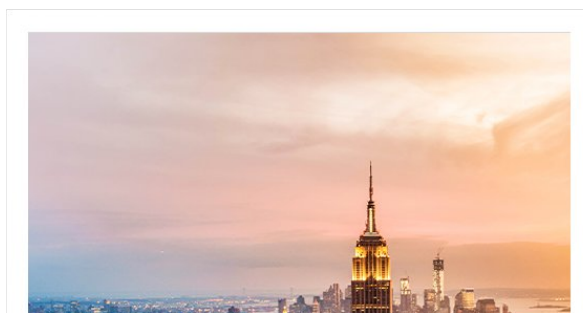
Nueva York es "the City" ("la Ciudad") y "the Big Apple" ("la Gran Manzana"), dos apodos que ponen a las claras la exuberancia urbana de la considerada por muchos como la capital del planeta. Nueva York es una de las urbes más apasionantes del mundo, una ciudad cosmopolita como ninguna donde se mezclan cientos de nacionalidades y se hablan más de 800 idiomas. Un vibrante centro del arte, la cultura y el entretenimiento con multitud de atractivos para el turista. Entre las visitas imprescindibles están Broadway, el Empire Estate Building y su mirador; Central Park, Times Square, la Quinta Avenida, Wall Street, Brooklyn y la Estatua de la Libertad. En cuanto a museos, el MOMA, el Guggenheim y el Metropolitan son fundamentales.

Ubicada a apenas 25 kilómetros al norte de la costa venezolana, la isla de **Aruba** es uno de esos paraísos tropicales que merece la pena visitar al menos una vez en la vida. Se trata de la auténtica joya del Caribe meridional, un destino turístico de primer nivel imprescindible para los amantes del sol y de la playa, de los deportes náuticos, de las cálidas noches sin final, del noble arte del descanso... En definitiva, de todos aquellos que quieran huir del mundanal ruido y refugiarse en uno de los últimos vergeles del planeta. La isla está completamente volcada al turismo, ofreciendo desde modernos y lujosos complejos vacacionales a encantadores hoteles boutique y apartamentos de ensueño ubicados en entornos naturales únicos. Decenas de playas de finas arenas blancas bañadas por aguas tranquilas y transparentes situadas en sus costas occidental y meridional, constituyen sin duda su principal reclamo. Los otros son su excepcional naturaleza y sus cálidas y amables gentes de raíz multicultural y multirracial, un pueblo que convierte cualquier visita a Aruba en una experiencia inolvidable.

REPASA EL PROGRAMA DE VIAJE

Día I: Ciudad de origen - Nueva York

Salida con destino Nueva York. Llegada y traslado desde el aeropuerto al hotel seleccionado en Nueva York. Resto del día libre. Alojamiento.



Día 2: Nueva York

Día libre. Alojamiento.

Día 3: Nueva York

Día libre. Alojamiento.

Día 4: Nueva York - Isla de Aruba

A la hora acordada, traslado al aeropuerto.

Vuelo desde Nueva York a Isla de Aruba.

Llegada y traslado desde el aeropuerto al hotel seleccionado en Isla de Aruba. Resto del día libre. Alojamiento.

Día 5: Isla de Aruba

Día libre. Alojamiento.

Día 6: Isla de Aruba

Día libre. Alojamiento.

Día 7: Isla de Aruba

Día libre. Alojamiento.

Día 8: Isla de Aruba - Ciudad de origen

A la hora acordada, traslado al aeropuerto. Vuelo con destino ciudad de origen. Noche a bordo.

Día 9: Ciudad de origen

Llegada. Fin del viaje y de nuestros servicios.



EEUU y Aruba (Antillas Menores): Nueva York y Aruba, a tu aire con estancia en playa

Duración: 9 Días

Visitando: Nueva York, Isla de Aruba

Salidas: desde enero 2021 hasta diciembre 2021

Salidas desde: Madrid, Barcelona

Tipo de circuito

Para Parejas

Precio Garantizado

Confirmación Inmediata

Noches Flexibles



DESCUBRE DESDE EL AGUA UNA DE LAS IMÁGENES MÁS BELLAS DE LA ISLA

Excursiones fluviales, una nueva forma de hacer turismo

Manhattan tiene mucho que ofrecer, ya sea por tierra o desde un barco con vistas a la Gran Manzana. La experiencia es única y las vistas del skyline neoyorquino inmejorables. Durante todo el año tienes a tu disposición estas excursiones fluviales que te permitirán apreciar la ciudad desde diferentes perspectivas. Durante más de dos horas navegarás por los tres ríos que rodean la isla, cruzarás sus legendarios puentes y sacarás instantáneas únicas de edificios tan emblemáticos como el Empire State, el Estadio de los Yankees, el Puente de Brooklyn, el Puente de George Washington, la Universidad de Columbia... No podemos finalizar la experiencia sin acercarnos a otro de los iconos de la ciudad: la Estatua de la Libertad.

¿Sabías que...?

¿Sabías que la 42 es una de las calles con más ambiente de la ciudad? La calzada, que atraviesa toda la isla de Manhattan desde el East River hasta el río Hudson, ofrece al viajero ávido de nuevas experiencias 3,5 kilómetros de puro entretenimiento, bares y restaurantes de moda, multitud de rincones con encanto, edificios eclécticos,

y un sinfín de reclamos turísticos. Si para muchos la Quinta Avenida es la avenida por excelencia de Nueva York, la 42 es, sin duda, su calle. Prepara la cámara, ya que desde esta popular calzada podrás ver Times Square, Broadway, la estación de ferrocarril Grand Central, el hotel Grand Hyatt, la Biblioteca Pública de Nueva York y un sinfín de lugares icónicos de la ciudad. Disfruta del auténtico ambiente neoyorquino mientras degustas un delicioso café en una de sus cafeterías.



Detalles de la experiencia

Duración

2,5 horas

Recomendaciones

Acudir al barco 30 minutos antes de su salida para validar el ticket y poder escoger un buen sitio. No se permite reserva previa.



CONOCE UNA DE LAS PRINCIPALES CAPITALES DEL SHOPPING DEL MUNDO

En esta ciudad encontrarás tiendas para todos los gustos y presupuestos

Si existe un lugar en el mundo para disfrutar del shopping este es la Quinta Avenida neoyorquina. Desde 1800 se convirtió en territorio de los ricos y famosos de Nueva York. Se llenó de mansiones palaciegas construidas por las familias Astor, Vanderbilt, Belmont y Gould, lo que le dio a esta popular Avenida el sobrenombre de la “calle de los millonarios”. En 1900, se empezaron a abrir tiendas y la alta sociedad se trasladó hacia el norte. Actualmente, la Quinta Avenida se extiende desde el Empire State Building hasta la Grand Army Plaza y en ella se encuentran las firmas más exclusivas del mundo. Uno de sus lugares emblemáticos es la tienda de Cartier, en 52nd Street, ubicada con una mansión de estilo beaux arts de 1905 que originalmente era la casa del banquero Morton F. Plant, quien supuestamente la vendió por un collar de perlas. Entre otras joyerías conocidas figuran Tiffany’s, muy famosa gracias a la obra “Desayuno en Tiffany’s” de Thuman Capote que posteriormente inspiraría a la película “Desayuno con Diamantes”. Entre los grandes almacenes que encontrarás destacan Saks Fifth Avenue, Bergdorf Goodman y la juguetería FAO Schwarz.

¿Sabías que...?

Si te gusta el shopping y buscas disfrutar de la moda en una de las ciudades más internacionales te recomendamos poner rumbo a Macy's, un gigantesco y céntrico complejo comercial, considerado el más grande del mundo. Aquí encontrarás las mejores marcas nacionales e internacionales y grandes descuentos en infinitud de artículos. Nada más llegar te sorprenderán sus dimensiones: el edificio ocupa una manzana entera. En sus 195.000 metros cuadrados distribuidos en 11 plantas podrás elegir entre más de 500.000 artículos. Con esta variedad no es de extrañar que cada día pasen por sus instalaciones más de 30.000 personas.



Detalles de la experiencia

Duración

Variada

Información Útil

En la Quinta Avenida además de tiendas encontrarás algunos puntos de interés como la Catedral de San Patrick, el Empire State Building o la Biblioteca Pública. La parte que bordea Central Park se caracteriza por albergar un gran número de museos, como el Metropolitan, la Colección Frick y el Museo de la Ciudad.



RELÁJATE EN EL HERMOSO PULMÓN VERDE DE LA CIUDAD

Turismo activo entre rascacielos

Unos de los pulmones verdes de esta gran ciudad es Central Park. En pleno corazón de Manhattan y próximo a enormes rascacielos y gigantescas calles se encuentra este sorprendente oasis natural salpicado de frondosos bosques, hermosas cascadas, vistosos jardines... Recorrer las principales zonas en bicicleta te permitirá conocer una de las estampas más idílicas y verdes de la Gran Manzana y unas de sus principales zonas de esparcimientos. Aquí verás a un gran número de neoyorquinos caminando o disfrutando al aire libre de su deporte preferido.

Descubre todos sus secretos montado en una confortable bicicleta. Existen varios tour guiados que ofrecen al viajero guías, bicicletas, casco, candado y una experiencia única.

Pedalea hasta Strawberry Fields, el jardín en memoria de John Lennon, recorre sin prisas por el Wollman Rink, espectacular escenario de grandes superproducciones de Hollywood, descubre el Castillo Belvedere, el Teatro Delacorte y el Zoo de Central Park...

El paseo en bicicleta es apto para todas las edades y supone una de las mejores formas de conocer este hermoso paraíso diseñado entre rascacielos. No olvides la cámara de fotos. ¡Harás instantáneas únicas!

¿Sabías que...?

¿Sabías que la famosa bandera de Estados Unidos se alzó por primera vez el día 14 de junio de 1777? Dicho día se decidió establecer un estandarte para la nueva nación que constaría de trece franjas horizontales, siete rojas y seis blancas alternadas, que representarían los trece estados recién creados, y un total de trece estrellas sobre un único fondo que simbolizarían la unión y fusión de dichos estados. Sin embargo, desde el 4 de julio de 1960, la bandera consta de unas cincuenta estrellas que representan a los cincuenta estados que actualmente forman el país. Curiosamente, el número de estrellas y la bandera original ha sido ya modificada en 26 ocasiones y, aunque no se sabe con certeza quién fue el/la encargado/a de confeccionar la primera de todas, ésta se le atribuye a Betsy Griscom Ross, una joven costurera que vivía en la calle Arch de Filadelfia, en Pensilvania.



Detalles de la experiencia

Duración

Existen tour guiados de diferentes recorridos y duración

Recomendaciones

Te recomendamos ir vestido de acuerdo a la estación del año en la que se viaje. Si deciden recorrer a tu aire el Central Park recuerda que existen importantes restricciones para el uso de las bicicletas y que éstas sólo pueden circular por las principales vías del parque.



VIAJA A LA CIUDAD QUE NUNCA DUERME

Meca mundial de la cultura y el entretenimiento

Broadway es una de las calles más famosas de Nueva York. Conocida por ser una de las avenidas más largas del mundo, ofrece al viajero una sorprendente y vistosa oferta de ocio y entretenimiento de las que no dejan indiferente. La Avenida de Broadway parte desde el City Hall y sube hasta el Bronx, atravesando cientos de calles y avenidas.

Uno de sus puntos más concurridos y famosos es Times Square, lugar donde Broadway corta a la 7ª Avenida. Aquí el ambiente está garantizado las 24 horas del día, pudiendo encontrarse a turistas de todos los puntos del planeta admirando y fotografiando los gigantescos carteles publicitarios, enormes rascacielos, luminosos y gigantescas pantallas de televisión que flanquean la calle.

Alrededor de Times Square podrás encontrar una de las ofertas culturales y de ocio más interesantes del mundo entre las que se encuentran sus famosos musicales. Cerca de cuarenta teatros ofrecen las mejores obras y musicales del momento. La experiencia es irrepetible. No te lo pienses y disfruta de una emocionante tarde con representaciones tan famosas como “*The Lion King*”, “*Mary Poppins*”, “*Aladdin*”, “*Mamma Mia!*”. Tres propuestas de altura para disfrutar de esta sorprendente urbe en pareja o con niños.

No te lo pierdas

Seguro que a tu llegada a Nueva York buscas con la mirada el Empire State, ese icónico edificio

que has visto tantas veces en las películas de Hollywood. Ejemplo del desarrollo urbanístico que ha experimentado la ciudad en el siglo XX, su construcción comenzó en marzo de 1930, poco después del fatídico crac del 29 y el desplome de la Bolsa. Sólo se necesitaron 410 días para levantar esta inmensa estructura de caliza y ladrillo de 102 plantas, ya que se llegó a construir una media de cuatro plantas y media a la semana. Cuentan los neoyorquinos que cuando se inauguró en 1931 fue tan difícil alquilar sus oficinas que se le empezó a conocer como el “Empty State Building” (el edificio vacío). Fue la popularidad de sus magníficos miradores lo que finalmente

salvó de la bancarrota a la empresa constructora y los que han convertirían al edificio en uno de los principales símbolos de la ciudad. Si viajas a Nueva York en febrero no te puedes perder

la “Empire State Run Up”, una carrera única en la que 150 participantes suben en diez minutos los 1.576 escalones que separan el vestíbulo de la planta 86. El récord de su ascenso está en 9 minutos y 33 segundos y lo consiguió el australiano Paul Crake el 4 de febrero de 2003. Tres años después, sería la austriaca Andrea Mayr la que se alzaría con el título de la mujer más rápida con una marca de 11 minutos y 23 segundos.

Actualmente, el Empire State cuenta con 6.500 ventanas, 73 ascensores, 762.000 metros de cable eléctrico que transporta 40.000.000 de kw/h y produce 100 toneladas de basura al mes.




Detalles de la experiencia

Duración

3 horas

Recomendaciones

Si ya sabes que musical vas a ver te recomendamos comprar las entradas por Internet. Las ventajas son muchas. Te ahorrarás largas colas, obtendrás mejores asientos y te evitarás llevarte la sorpresa de que las entradas a tu musical preferido llevan días agotadas.



PARQUE NACIONAL ARIKOK

Realiza un tour guiado por esta zona repleta de unas exóticas flora y fauna autóctonas

Situado cerca del monte Arikok, en el centro geográfico de Aruba, el Parque Nacional Arikok constituye el principal tesoro natural de la isla. Se extiende sobre una superficie de 4.000 hectáreas (32 km²), lo que supone cerca del 20% del territorio arubano, y ofrece un extenso paisaje desértico de enormes cactus y sorprendentes formaciones rocosas. Cuenta con además numerosas rutas de senderismo bien mantenidas y señalizadas que permiten al visitante descubrir una sorprendente riqueza vegetal, como los árboles *divi divi* y *kivi*, especies raras de cactus, aloe y flores tropicales, y también animal, con los grandes lagartos verdes, serpientes, iguanas y aves exóticas como máximos exponentes. El pago de la módica entrada se destina a la preservación del parque, a programas educativos y a proteger a los muchos animales que deambulan libremente por su territorio.

Cabe resaltar que el Parque Nacional de Arikok ofrece una amplia variedad de actividades, atracciones e hitos culturales únicos, como espectaculares cuevas engalanadas de arte rupestre aborígen, inusuales formaciones geológicas de lava, cuarzo, diorita y piedra caliza, lechos de ríos secos y bahías ocultas como Moro, Boca Prins y Dos Playa. El Parque Nacional de Arikok es, en definitiva, un lugar fabuloso para pasar el día en familia disfrutando de unos impactantes paisajes únicos en el mundo.

Cine bajo las estrellas

El Parque Nacional Arikok acoge todos los meses un atractivo evento en forma de noche de cine al aire libre y bajo un espectacular cielo estrellado. Es una experiencia inolvidable para toda la familia cuya entrada es gratuita.



Detalles de la experiencia

Duración

2-6 horas.

Qué necesitas

Protector solar, sombrero/gorra y gafas de sol. Ropa y calzado cómodo y resistente.

Recomendación

¡No te olvides la cámara de fotos!



DEPORTES NÁUTICOS EN ENTORNOS PARADISIÁCOS

El mejor plan para disfrutar en pareja, con amigos y en familia en Aruba

Las maravillosas playas de Aruba, de finas arenas blancas bañadas por unas tranquilas y fabulosas aguas de color azul turquesa y engalanadas con los curiosos árboles *divi divi*, convierten a su litoral en el mejor escenario posible para disfrutar de los deportes náuticos. En este sentido, la isla constituye un desarrollado centro turístico (aunque todavía no masificado) y en ellas podrás llevar a cabo prácticamente cualquier actividad en el mar. Los propios complejos hoteleros y establecimientos próximos alquilan barcos, motos acuáticas y todo lo necesario para practicar vela, pesca, remo, submarinismo, esnórquel, windsurf, kitesurf... Dos buenos ejemplos son Palm Beach, de dos kilómetros de largo y que cuenta con muelles, kioscos, restaurantes y tiendas; y Eagle Beach, con su amplio aparcamiento y áreas de picnic y cabañas. Otras opciones, aunque de más difícil acceso, son Arashi Beach, Druif Beach, Malmok Beach, Mangel Halto, Rodgers Beach, Baby Beach, Hadicurari Beach.

Los amantes del buceo se sentirán como pez en agua, literalmente, pues la visibilidad de sus aguas es fantástica y la vida marina es abundante. Existen centros de iniciación del buceo que ofrecen material, información práctica e incluso clases a principiantes e iniciados. El resultado, una divertida actividad que disfrutar en pareja, con amigos y en familia. Los propios niños disfrutarán como nunca bajo el mar al descubrir un exótico mundo submarino de animales, plantas y barcos hundidos.

¡Siéntete como el capitán Nemo!

Otra de las mejores maneras de conocer la riqueza submarina de Aruba es a través de los recorridos en submarino que ofrecen diversos operadores turísticos de la isla. Estos tours no suelen exceder las 2 horas de duración y permiten observar la hermosura de arrecifes como Barcadera Reef, de bancos de peces de colores brillantes y de los diversos naufragios que se encuentran bajo las aguas que rodean la isla. Sumérgete a 130 pies de profundidad y descubre la belleza de un mundo submarino a la altura del mismísimo capitán Nemo.



Detalles de la experiencia

Duración

Variable.

Qué necesitas

Ropa de baño y protector solar. Se recomienda sombrero o gorra para cubrir la cabeza.



AYO ROCKS Y CASIBARI BOULDERS

Se han habilitado senderos para explorar estas enigmáticas formaciones rocosas arubanas

La isla de Aruba esconde un enigma que ha hecho devanarse los sesos a científicos y amantes de los misterios desde hace décadas. Se trata de una serie de extrañas e interesantes formaciones geológicas compuestas de grandes rocas de diorita de cuarzo que parecen haber sido amontonadas unas encima de otras. Lo más fascinante es que estas rocas presentan formas que se asemejan a pájaros y dragones, en principio talladas por el propio viento a lo largo de los siglos, y que no existe a estas alturas una explicación plausible para su presencia en una isla arenosa. Sirven, además, como miradores de excepción para disfrutar de grandes panorámicas de la isla.

Las Formaciones Rocosas de Ayo, o *Ayo Rock Formations*, están situadas cerca del pueblo de Ayo, que fuera un asentamiento del pueblo arahuaco. Se cree que esta cultura amerindia usaba este enclave rocoso en sus ritos religiosos al estar decorados con antiguos petroglifos, así como de "estación meteorológica" ya que podían escuchar las tormentas eléctricas acercándose a Aruba. Los isleños llaman a este lugar *Rocadura*, en referencia a la famosa ciudad de los Picapiedra, y se han habilitado senderos para facilitar a los visitantes la exploración de la zona.

Justo al norte de Hooiberg y al oeste de Boac Andicuri, se eleva otra enigmática formación rocosa en pleno suelo desértico. Conocidas como Rocas de Casibari, o *Casibari Boulders*, se trata de una serie de rocas de tonalita de color marrón rojizo de varias toneladas de peso jalonadas de cactus y habitadas por lagartos. En este caso se han instalado escaleras para que los visitantes puedan encaramarse a las rocas y disfrutar de unas increíbles vistas de la isla y de la costa venezolana que dejan sin aliento.

Fiebre del oro

Heredadas de la fiebre del oro de los siglos XVI y XVII, Aruba cuenta con los restos de algunas minas de oro que fueron explotadas por los aventureros europeos y que constituyen un interesante reclamo turístico. Se dice que a uno de los filones encontrados se le bautizó como *Oro Ruba*, que significa "Oro Rojo", y que de ahí procede el nombre de la isla. Destacan las ruinas de las minas de Bushiribana, situadas en la costa norte, y las de Balashi, ubicadas en la punta de la Laguna Española, cerca del estrecho cañón de rocas conocido como el Paso del Francés, o *Frenchman's Pass*.



Detalles de la experiencia

Duración

2-4 horas.

Qué necesitas

Protector solar, sombrero/gorra y gafas de sol. Ropa y calzado cómodo.

Recomendación

¡No te olvides la cámara de fotos!



PATRIMONIO ARTÍSTICO

La isla alberga atractivos más allá de sus fabulosas playas

Existe vida en Aruba más allá de sus magníficas playas y su atractivo entorno natural. La isla acoge diversos hitos heredados de su vibrante historia que vale la pena visitar entre jornada playera y ruta senderista. Te presentamos algunos de ellos:

-Arquitectura colonial en Oranjestad: La capital de Aruba es un baño multicolor de encantadores edificios de estilo colonial neerlandés pintados de vívidos amarillos, azules y rojos, como Fort Zoutman, Royal Plaza, el Ayuntamiento y los situados en la Plaza Daniel Leo.

-Capilla de Alto Vista: Construida en el emplazamiento de la primera iglesia que se construyó en Aruba en 1750, la moderna Capilla de Alto Vista fue levantada en el año 1952 en plena campiña arubana. Sus paredes de un brillante amarillo contrastan con el terreno que la rodea, un lugar tranquilo, apartado y ciertamente bucólico. Junto a la capilla está el *Laberinto de la Paz*, donde lo mejor es dejarse llevar... ¿a dónde llegarás?

-Murales de Sint Nicolaas: La pequeña pero vibrante ciudad de San Nicolás, situada en el sur de Aruba, recibe al visitante con un increíble y colorido arte callejero que resplandece en muchos de sus edificios. Estos murales fueron encargados por el Gobierno para la celebración en la localidad de la Feria de Arte de Aruba, y se han convertido en su principal seña de identidad. Aprovecha una mañana para pasear por sus calles y fotografiarte junto a, por ejemplo, unos desenfadados peces gigantes.

Faro de California, el icono local

El Faro de California (*California Light House*, en inglés) se alza imponente en el área conocida como Hudishibana, cerca del extremo noroeste de Aruba. Bautizado en recuerdo del buque estadounidense *California*, que naufragó frente a sus costas, está ubicado en una zona de grandes y onduladas dunas de arena y una orilla de rocas coralinas. El faro, además de ofrecer las que dicen son las vistas más espectaculares de la isla, cuenta con un restaurante de gastronomía local llamado *Faro Blanco*. ¡Reserva para la puesta de sol, no te arrepentirás!



Detalles de la experiencia

Duración

Variable.

Qué necesitas

Ropa y calzado cómodo. Cámara de fotos.



Guía de Estados Unidos

Cada año millones de viajeros de todo el mundo y del propio país recorren Estados Unidos. Su riqueza histórica, cultural y artística, así como su tradicional hospitalidad, convierten a este país en uno de los destinos más atractivos a nivel mundial. Con una extensión de más de 4.800 kilómetros entre el Océano Atlántico y el Océano Pacífico al oeste, Estados Unidos ocupa el corazón de América del norte. El país, que está formado por cincuenta Estados, tiene como capital a Washington D.C, un pequeño distrito federal ubicado entre Maryland y Virginia.

Uno de sus principales atractivos son sus grandes ciudades. Estados Unidos comprende ciudades coloniales, como Boston, hasta metrópolis de desenfundada

modernidad, como Los Ángeles. En estos dos extremos se sitúan una amplia variedad de ciudades. Washington D.C es la capital de Estados Unidos y es famosa por su dedicación a la política y por sus excelentes museos. Miami es una ciudad latina de Estados Unidos;

Nueva Orleans ofrece música (el jazz de esta ciudad es la contribución de Estados Unidos a la cultura universal), gastronomía y entretenimiento multicultural.




Nueva York y Chicago destacan por su arquitectura y apasionante vida nocturna. Por último, San Francisco y Seattle cuentan con emplazamientos pintorescos y un animado panorama cultural.


El consejo de nuestros expertos

Consejos para visitar los parques

1. Llevar la ropa adecuada (botas resistentes, sombrero, ropa impermeable y de abrigo)
2. Llevar agua potable y prismáticos
3. No ensuciar
4. No debes caminar en solitario ni alejarte de los senderos señalizados
5. Comentar con el hotel o con algún conocido el itinerario. En caso de no regresar se puede avisar a los guardabosques

PUNTOS DE INTERÉS





INFORMACIÓN ÚTIL

Preparando el viaje

Documentación necesaria

Para entrar en Estados Unidos con una estancia inferior a 90 días, los ciudadanos españoles no requieren visado. Tan sólo tendrás que tener un pasaporte de lectura mecánica (se emite en España desde el 25 de julio de 2003).

Desde el 12 de enero de 2009, es necesario rellenar un formulario online con una antelación mínima de 72 horas antes de llegar a Estados Unidos. El formulario debe ser rellenado para todas las personas que viajen, incluidos niños. Nosotros te podremos realizar las gestiones para su obtención.

<http://www.esta.us/espanol.html>

Vacunación y salud

No se exige ningún certificado de vacunas para entrar en Estados Unidos. Sin embargo algunas son recomendadas: hepatitis B, si no has padecido la enfermedad antes y vas a realizar algunas actividades de riesgo. En el caso de que tengas pensado viajar a Hawaii, te recomendamos la vacuna contra la hepatitis A, además de colocarte una vacuna de refuerzo de poliomielitis.

Estados Unidos no dispone de servicio sanitario público y la asistencia médica se encuentra gestionada de forma privada, lo que, en caso de necesidad, eleva mucho su coste. Por este motivo, nuestros expertos te recomiendan contratar con un seguro médico de viaje, con el objetivo de aplazar posibles gastos ocasionados por un accidente o una enfermedad inesperada.

Diferencia horaria

En Estados Unidos tiene 4 husos horarios. Los 48 Estados continentales se dividen en Eastern Time, Central Time, Mountain Time y Pacific Time. Por su parte, Alaska y Hawaii tienen su propia zona horaria. Entre cada zona existe una hora de diferencia. Por ejemplo, cuando son las 19:00h en Nueva York, son las 18:00h en Chicago, las 17:00h en Denver, las 16:00h en Los Ángeles, las 15:00h en Anchorage y las 14:00h en Honolulu y las 2:00h en España. Con respecto al meridiano de Greenwich, la franja Eastern Time supone una diferencia de cinco horas menos y Hawaii once. Se cambia la hora a mediados de marzo y principios de noviembre para aprovechar mejor la luz del sol.

Teléfonos

En Estados Unidos existen muchas compañías que ofrecen servicios telefónicos con diferentes tarifas. Casi todas las cabinas públicas aceptan monedas y tarjetas de crédito. Las llamadas locales cuestan entre 50 centavos y 1\$. Las llamadas internacionales son muy caras. Te recomendamos emplear el servicio España Directo o la Tarjeta Personal de Telefónica que te permitirá llamar desde cualquier teléfono público o privado del mundo como si fuese el del propio usuario con solo marcar tu número de identificación personal.

- El prefijo telefónico de Estados Unidos es el 1
- Llamadas de larga distancia dentro de Estados Unidos: marcar el 1, el prefijo de tres dígitos de

la zona y el número local de siete dígitos

- Llamadas locales: marcar el número local de siete dígitos
- Llamadas internacionales: marcar el 011, el código del país (España, 34) y el número
- España directo (cobro revertido): 1 800 937 72 62 / (Verizon), 1 800 247 72 46 / (AT&T) 1 800 67 64 003
- Servicio de Información Internacional de Telefónica, 11825 (en España)
- Los números con prefijos 800, 888 u 866 son gratuitos
- Emergencias: 911

En el destino

Moneda

La moneda oficial de Estados Unidos es el dólar americano o dólar estadounidense (\$, USD, US\$). Conviene llegar a Estados Unidos con el dinero en dólares, aunque también se puede cambiar en las terminales internacionales de los aeropuertos.

Los

billetes son de 1, 2, 5, 10, 20, 50, 100 dólares y las monedas de 1 dólar y de 50, 25, 10, 5 y 1 centavo de dólar (100 centavos = 1 dólar).

Tarjetas de crédito

Las tarjetas de crédito que se aceptan son VISA, MasterCard, American Express y Diners Club (DC). Las puedes utilizar en hoteles, restaurantes y tiendas. Te recomendamos que dispongas de una tarjeta de crédito ya que, además de facilitarte la estancia y los tipos de cambio, son mejores que los de las divisas extranjeras.

Cheques de viaje

Si optas por la opción de los cheques de viaje, debes emitidlos directamente en dólares para que sean aceptados en la mayoría de los establecimientos y puedas cambiados en cualquier banco.

Electricidad

La corriente eléctrica es de 120 V, 60 Hz. Necesitarás un adaptador de clavija americana para utilizar tus aparatos europeos.

Aduanas

Está totalmente prohibido entrar a los Estados Unidos fruta, plantas, carne, pájaros, drogas, armas, munición y material pornográfico, además de otros productos provenientes de países como Vietnam o Corea. Para estar exentos del pago de tasas aduaneras se debe llevar un máximo de un litro de alcohol, 2 litros de vino, 200 cigarrillos y regalos cuyo importe total no superen los 100\$.

Seguridad

En general, no hay problemas de seguridad en EE.UU. Sin embargo te recomendamos en lugares con mucha gente tomar ciertas precauciones con los carteristas, además de no andar solo durante la noche. Tal y como aconseja el Ministerio de Asuntos Exteriores, es aconsejable evitar los barrios marginales de las ciudades, como por ejemplo la zona de Anacostia tanto de

día como de noche, en Washington.

Costumbres: Propinas

Las propinas forman parte de la vida de Estados Unidos. En general, suele darse entre 1 y 2 dólares al taxista, al botones que te ayuda con las maletas, al guía, al camarero...En los restaurantes, es suficiente con un 10 % o 15 % de la factura, aunque si el servicio ha sido excelente te recomendamos ofrecer un 20 %.



Guía de Aruba

Aruba es un país autónomo insular que junto a **Curazao**, **Sint Maarten** y los **Países Bajos** conforma el **Reino de los Países Bajos**.

Ocupa el territorio de la isla homónima ubicada en las **Islas de Sotavento**, dentro del arco de las **Antillas Menores** en el sur del mar Caribe, y se encuentra a **25 kilómetros al norte de Venezuela**, entre el **archipiélago de Los Monjes** y Curazao. Integra asimismo las llamadas **Islas ABC** con **Bonaire** y el propio Curazao. Se trata de una isla de piedra **caliza** principalmente **llana** y **sin ríos**, con **acantilados** en la costa norte, **arrecifes de coral** en la costa sur y **playas de arena blanca** en sus litorales occidental y meridional. En el interior de Aruba se alzan sus puntos más altos, los **montes Hooiberg y Jamanota**, de 165 y 188 metros sobre el nivel del mar, respectivamente. Su capital y principal ciudad es **Oranjestad**, ubicada en la costa occidental.

Los primeros pobladores de Aruba fueron los **indios caquetíos**, pertenecientes a la **cultura arahuaca**, quienes llegaron desde el continente sudamericano entorno al año 1000 de nuestra era huyendo de los ataques de los agresivos **caribes**. La isla fue descubierta para los europeos por **Americo Vespucio y Alonso de Ojeda** en **1499**, pasando a formar

cuando los **holandeses** la tomaron por las armas. Cerca de dos siglos después, en el año 1805, Aruba caería esta vez en manos de los **ingleses** durante las llamadas **Guerras Napoleónicas**, aunque sería devuelta a los Países Bajos apenas once años después. En **1986**, Aruba dejaría de pertenecer a las ahora extintas **Antillas Neerlandesas**, un difuso estado autónomo integrado por cinco islas del mar Caribe bajo control neerlandés, para pasar a convertirse en uno de los países que conforman oficialmente el Reino de los Países Bajos. Esto supone que Aruba disfruta de sus propias leyes, gobierno, moneda oficial (**el florín arubano**) y constitución, que data de 1986, mientras que la metrópoli se ocupa de las cuestiones relacionadas con la defensa nacional, ciudadanía y relaciones exteriores.

El **turismo** es el **principal motor de economía arubana**, sobre todo desde el cierre de la refinería de petróleo a mediados de la década de 1980. El sector turístico experimentó un **rápido crecimiento durante la década de 1990**, dando lugar a la expansión de otras actividades económicas como el **sector inmobiliario**. Gracias a la importancia de la industria turística, Aruba registra una de las cifras de desempleo más bajas de Caribe.


parte del Imperio español hasta el año 1636,




¿A qué esperas para descubrir la *Isla Feliz*?

La fiesta de la hospitalidad

Una buena muestra de la **calidez y hospitalidad** de las gentes de Aruba es el llamado **festival Bonbini**, que se celebra **todos los martes de 18:30 a 20:30 horas** en el patio del **Fuerte Zoutman**, situado en el centro de **Oranjestad**, la capital arubana. De hecho, *Bonbini* significa bienvenido en **papiamentu**, la lengua local que es una mezcla entre español y afroportugués. Se trata de la introducción ideal al **encanto, historia, cultura, música y gastronomía** de esta hermosa isla caribeña, un maravilloso e inolvidable destino que no te puedes perder.

PUNTOS DE INTERÉS





INFORMACIÓN ÚTIL

Preparando el viaje

Documentación necesaria

Para visitar Aruba es obligatorio un pasaporte válido durante toda la estancia, un billete de vuelta y la “ED-card”, la tarjeta migratoria también conocida como *tarjeta de embarque y desembarque*, que se puede completar durante el vuelo o anteriormente a través de internet. Los ciudadanos españoles no necesitan un visado para acceder a Aruba.

Vacunas, Salud y Seguro médico

Para visitar la isla se requiere la cartilla de vacunación contra la Fiebre Amarilla. Se recomienda también estar vacunado contra hepatitis (A y B), polio, tétanos, difteria y tífus, sobre todo si se prevé una larga estancia, así como la contratación de un seguro de viaje para mayor

tranquilidad.

Ropa y material recomendados

Para evitar las inclemencias del sol, es importante llevar algo para cubrirse la cabeza, usar crema solar protectora (preferentemente de nivel elevado), gafas de sol, etc. Si van a realizarse algunas excursiones o caminatas, es necesario llevar además ropa y calzado cómodo.

En el destino

Diferencia horaria

El huso horario de Aruba es UTC-4, lo que significa que una vez allí habrá que atrasar el reloj cinco horas con respecto al horario de invierno de la España peninsular. Como en la isla no tienen horario de verano –debido a la cercanía con el ecuador terrestre–, si viajamos allí durante nuestro horario de verano deberemos atrasar el reloj seis horas.

Moneda

A pesar de formar parte del Reino de los Países Bajos, Aruba no tiene como moneda oficial el euro, sino el florín arubano, que presenta un cambio fijo con el dólar estadounidense de 1,75:1, aunque en la mayoría de los comercios se aplica un 1,80:1 como tasa de cambio.

Idioma

En la isla conviven personas de 40 nacionalidades diferentes, lo que ha dejado un dinámico y atractivo multilingüismo en todo su territorio. De hecho, la mayoría de la población sabe hablar más de un idioma, siendo las lenguas oficiales el *papiamentu*, una mezcla de español y afroportugués, y el neerlandés, aunque el español y el inglés son también idiomas de uso común.

Electricidad

La corriente eléctrica en Anguila es de 120V y 60Hz, mientras que los enchufes son de dos clavijas planas como los usados en Estados Unidos, aunque también los hay como los de España. Por tanto, es necesario un adaptador/transformador.

Nueva York

Con una extensión de 780 Km, la ciudad de los rascacielos está formada por 5 municipios: Manhattan, Bronx, Queens, Brooklyn y Staten Island. La mayoría de los lugares de interés los encontrarás en Manhattan, cuyo extremo sur sufrió los ataques terroristas del 11 de septiembre de 2001. Además, en Midtown y a lo largo del Central Park localizarás lujosas tiendas, museos y teatros.




Boston

Situada al noreste de la costa atlántica, en la bahía de Massachusetts. Es la capital del Estado de Massachusetts y se fundó a principios del siglo XVII alrededor de un gran puerto natural en la desembocadura del río Charles. Actualmente ocupa una extensión de 127 kilómetros cuadrados y su población asciende a 600.000 habitantes. Boston ha desempeñado un papel fundamental en la historia, la cultura y la educación del país. El centro de la ciudad se encuentra alrededor del puerto, en la península de Shawmut.



Los Ángeles

Esta ciudad, que ocupa una cuenca grande y llana, se encuentra rodeada de playas, montañas y desiertos. Ocupa una extensión de 1.200 kilómetros cuadrados y una población de 3,8 millones de habitantes. Aunque cuenta con números museos y galerías, destacan sobre todo los mundos fantásticos de Hollywood y Disneyland.



Chicago

Chicago, que cuenta con una población de casi tres millones de habitantes, ocupa 614 kilómetros cuadrados en medio del oeste de Estados Unidos. Localizada en el extremo suroeste del vasto lago de Michigan, la ciudad ha tomado 42 kilómetros de su orilla.

A pesar de sufrir un incendio que la devastó en 1871 y de soportar un terrible malestar social, resurgió de sus cenizas y en la actualidad constituye la capital financiera del medio oeste y la tercera ciudad más grande de Estados Unidos. Es famosa por su innovadora arquitectura, sus magníficas instituciones culturales y educativas, así como su turbulenta historia política. Es también la ciudad del presidente Obama.



Washington

Washington, junto con los cuatro Estados que forman la Región de la Capital, se encuentran situados en el noreste del país. Ocupa una extensión de 158 kilómetros cuadrados. Es la capital de Estados Unidos y sede del gobierno federal. Cuenta con monumentos grandiosos, numerosos museos y una amplia oferta de ocio.



Nueva Orleans

Nueva Orleans se encuentra situada al sureste de Luisiana, entre el lago Pontchartrain y un meandro del Misisipí. Ocupa una extensión de 516 kilómetros cuadrados y su población alcanza casi el medio millón de habitantes. El destino preferido por los turistas es el French Quarter, donde se encuentran las legendarias calles Royal y Bourbon. Más allá, localizarás el Central Business District junto a la orilla del río, el arbolado Garden District y la zona que rodea el City Park.



San Francisco

San Francisco es después de Nueva York la segunda ciudad con mayor densidad de población del país. Sus 805.000 habitantes ocupan 122 kilómetros cuadrados. Se encuentra situada en el extremo de una península con el Pacífico al Oeste y la bahía de San Francisco al Este. Al norte, el Golden Bridge une la ciudad con los Marin Headlands. Es una ciudad compacta que se puede recorrer a pie. El Gran San Francisco cuenta con las ciudades de Oakland y Berkeley.



Filadelfia

Apodada como la Ciudad del Amor Fraternal, es uno de los destinos más populares de Estados Unidos. Situada en el estado de Pensilvania y con casi 6 millones de habitantes, Filadelfia cuenta con una rica historia, colecciones de arte de renombre mundial e interesantes museos.

Entre los principales lugares de interés turístico se encuentran el Independence National Historic Park, Franklin Court, Old City, Reading Terminal Market y el Museo de Arte de Filadelfia.



Miami

Miami ocupa una extensión de 5.180 kilómetros cuadrados y cuenta con una población de dos millones de habitantes. La metrópoli incorpora muchos barrios y engloba el condado de Miami Dade. Sus principales atractivos son las playas, especialmente South Beach. Otros lugares de interés son Little Havana (la pequeña Habana) y los suburbios residenciales de Coral Gables y Coconut Grove.



Las Vegas

Las Vegas es la ciudad más famosa de Nevada. El corazón de las Vegas se extiende por Las Vegas Boulevard, una brillante avenida de luces de Neón conocida como The Strip. En el extremo sur de esta avenida de 6 km, que atraviesa la ciudad hacia el noroeste, encontrarás lujosos hoteles temáticos, tiendas, restaurantes y casinos. Cada año, más de 37 millones de viajeros visitan Las Vegas y está reconocida como la capital mundial de entretenimiento.



Clima

Estados Unidos es un país tan grande y variado que ofrece un clima adecuado en cualquier época del año para practicar todo tipo de actividades y deportes.

Aunque gran parte del país cuenta con un clima templado, al ser un país tan grande, muchas regiones sufren condiciones extremas. Alaska padece los inviernos más duros y las temperaturas más cálidas se dan en Hawai y Florida.

Además, dentro de los 48 Estados continentales, el clima presenta enormes variaciones: desde las fuertes nevadas de las Montañas Rocosas hasta el intenso calor del Valle de la Muerte en el desierto de California.



Gastronomía

La gastronomía estadounidense corresponde a una interesante mezcla muy variada y algo interpretada de otras gastronomías, esto es así debido a que es un país creado fundamentalmente de inmigrantes procedentes de diferentes países de Europa, Asia, África, etc.



Tranquilamente se podría denominar como autóctona a la Gastronomía de los indígenas de Estados Unidos y el resto viene a ser una fusión de diferentes culturas gastronómicas, por una parte está la conocida comida fast food con su atractivo marketing, y por otra parte está la comida tradicional fundamentada en las tradiciones ganaderas de antaño, tanto de ganado vacuno como ovino y caprino.

El consumo de algunos ingredientes como el pavo (en el Día de Acción de Gracias), el maíz, las habas, el girasol, los pimientos, las patatas, diversos tipos de pepinos eran típicos en la dieta culinaria de los nativos y son hoy en día ingredientes muy celebrados en las especialidades culinarias estadounidenses regionales.

Dado el gran tamaño del territorio no es de sorprender que la cocina sea diversa y que pueda tener más de una variante regional. Por ejemplo, la cocina de la Costa Este, hace uso de ingredientes como el pescado y los mariscos mucho más que las cocinas del Medio Oeste, donde la carne vacuna y el maíz tienen mayor preponderancia y se dispone mejor de ellas. En algún grado el aumento de la capacidad del transporte de alimentos ha beneficiado la mezcla de diferentes gustos entre las regiones, no obstante los estadounidenses siguen asociando algunos alimentos a ciertas zonas del país, de esta forma los filetes (Steak) están relacionados con Omaha, la langosta con Maine, el salmón con la Costa del Pacífico, el cangrejo azul y el crabcake con Maryland.

La cocina estadounidense ha sido capaz, no obstante, de sobrepasar las fronteras, algunos ejemplos como la cocina tel-mex, los restaurantes de barbacoa y otros pueden encontrarse en muchos lugares del mundo, siendo más populares los fast food y los burger bars.

Sus sandwiches

son mundialmente conocidos tal vez por saber mezclar con inteligencia dos ingredientes básicos carne y pan, de esta forma tienen las hamburguesas, las runzas, el hot dog, las donuts, el sloppy joe?

Oranjestad

La ciudad portuaria de Oranjestad es una mezcla única de lo moderno y lo antiguo, lo que otorga un encanto distintivo a la capital de Aruba. Es una vibrante y animada urbe repleta de fascinantes edificios emblemáticos restaurados, boutiques de marcas internacionales de lujo y deslumbrantes tiendas de joyas. Es además epicentro de la vida nocturna de la isla, con multitud de restaurantes, cafés, clubes, bares, salones y casinos, que le han granjeado el apodo de *Las Vegas del Caribe*. Entre sus atractivos despuntan el Fuerte Zoutman, construido en 1798, y la Torre Guillermo III, que data de 1868, que a su vez albergan el Museo de Historia de Aruba, que ofrece una exhibición permanente con los principales eventos arubanos a lo largo de los siglos. Por su parte, la histórica casa de la familia Ecury, en el centro de Oranjestad, acoge el impresionante Museo Arqueológico, que presenta de manera sorprendente los hallazgos arqueológicos y la herencia cultural amerindia de Aruba. Cerca del edificio del Parlamento, se suceden los monumentos en homenaje a líderes políticos como Shon. A Eman y Betico Croes, y la *Cas di Cultura*, el teatro nacional de Aruba. En 2012 se inauguró el moderno tranvía de Oranjestad, que facilita la movilidad urbana y cuenta con seis paradas ubicadas en monumentos y museos, además de importantes áreas comerciales.



Noord

El distrito de Noord, *Norte* en neerlandés, alberga Palm Beach, el principal centro turístico de Aruba, y los humedales protegidos de Bubali Plas, un santuario de aves, dos de los reclamos más destacados de la isla. Situado en la parte norte, abarca las playas de Fisherman's Hut, punto imprescindible para los amantes del windsurf y kitesurf, Malmok, Boca Catalina y Arashi, auténticas mecas del esnórquel, y por supuesto Palm Beach, con sus grandes hoteles, restaurantes, clubes nocturnos y centros comerciales. Otros atractivos que acoge en su territorio son el histórico Faro California, un mirador que ofrece unas espectaculares vistas de la isla, la iglesia católica de Santa Anna y la capilla de Alto Vista.



Paradera

A pesar de ser uno de los distritos más pequeños de la isla, Paradera atesora algunos de los paisajes más simbólicos y atractivos de Aruba. Ubicado en la zona centro-noreste de la isla, Paradera alberga el Monte Hooiberg, *pajar* en neerlandés, con su forma de cono, sus 165 metros sobre el nivel del mar y sus más de 550 escalones que conducen hacia unas vistas impresionantes de Aruba; las formaciones rocosas de Ayo y Casibari, grandes monolitos de diorita decorados con pinturas rupestres amerindias; y las áreas de Shiribana, Bloemond y Piedra Plat. Su principal emblema arquitectónico es la iglesia católica de Santa Filomena, uno de los edificios más fotografiados de la isla. Además, ofrece algunos de los mejores restaurantes de cocina local de Aruba.



Sint Nicolaas

El encantador pueblo costero de Sint Nicolaas (San Nicolás) está situado a tan solo 19 kilómetros al sureste de Oranjestad, la capital arubana, y porta con orgullo el apodo de la *Ciudad del Sol Naciente*. Se trata de una resplandeciente localidad con un irresistible encanto isleño lejos de la modernidad y ostentación de Palm Beach. Cuenta con diversos edificios históricos de estilo colonial ubicados en el centro urbano, donde se encuentra asimismo la Zeppenfeldstrat, una calle jalonada de tiendas de arte, bares y restaurantes. Y también con hermosas playas de tranquilas aguas como Baby Beach y la inolvidable Rodger's Beach, o Boca Grandi, un enclave ideal para la práctica de kitesurf. Sint Nicolaas hace gala además de una larga historia de bandas de percusión, música calypso y exuberantes carnavales donde la diversión se prolonga hasta el amanecer. Una visita indispensable es Charlie's Bar, famoso desde la década de 1940, donde cuelgan de sus paredes muchos de los tesoros encontrados por los submarinistas en sus aguas cercanas a lo largo de los años. ¡Es casi un museo!



Santa Cruz

La mitad este del distrito de Santa Cruz está incluida dentro del Parque Nacional de Arikok, que a su vez ocupa el 20 por ciento de la isla de Aruba. La reserva alberga un importante ecosistema protegido y una rica vida silvestre, así como las playas Boca Prins y Dos Playa, y la espectacular piscina natural conocida como *Conchi*, formada por una barrera pedregosa que la protege del mar y poblada de exóticas especies de peces tropicales. Santa Cruz vio nacer a Gilberto Francois *Betico* Croes, el "padre" y libertador de Aruba, un auténtico icono local cuya plaza mayor lleva su nombre y donde se erige una estatua en su honor. El 25 de enero, su fecha de nacimiento, se celebra el *Día di Betico* con una gran variedad de actividades y eventos festivos de corte patriótico. Y disfruta en cualquier momento del año de un delicioso plato de *sopi di carni*, la sopa de carne típica, en uno de los restaurantes locales de Santa Cruz.



Savaneta

El bonito, tranquilo e histórico pueblo rústico de Savaneta se encuentra en costa suroeste de Aruba. Su principal atractivo es Mangel Halto, una espectacular playa ubicada al norte de la localidad que presenta densos manglares y preciosos arrecifes de coral, lo que la convierten en uno de los mejores destinos para la práctica del esnórquel de toda la isla. Cuenta también con Zeerovers, un famoso restaurante del muelle pesquero donde podrás deleitarte con una gran variedad de sabores locales, principalmente mariscos y pescados frescos, y con la *Cas di Torto*, o choza de barro, la vivienda más antigua de Aruba, ya que Savaneta fue la primera capital de la isla hasta 1797.



Daimari

Situada en la costa nororiental de Aruba, Daimari es una pequeña localidad a orillas de la bahía homónima. Alberga el Rancho Daimari Eco Resort, que destaca por sus actividades relacionadas con la equitación.




Clima

Aruba registra un clima tropical oceánico con apenas variaciones a lo largo del año, desde los 26°C de enero a los 29°C de julio, lo que deja en la isla una espectacular temperatura media anual de 27°C. Debido a la acción de los vientos alisios, Aruba concentra la temporada de lluvias entre los meses de octubre y diciembre, mientras que el resto del año domina un clima bastante seco. De hecho, la isla depende de una de las mayores plantas de desalinización del mundo para proveer a la población de agua potable.



Gastronomía

Como en la práctica totalidad del Caribe, la cocina de Aruba es una amalgama de influencias procedentes de medio mundo. En su caso es una fusión de recetas nativas con sabores europeos, principalmente holandeses y españoles, africanos, sudamericanos y asiáticos. No en vano, a Aruba se la conoce como la isla de las 40 nacionalidades. La oferta gastronómica de Aruba es muy amplia y se pueden encontrar sus platos tradicionales en restaurantes pequeños y acogedores, pero también una innovadora cocina fusión a cargo de reconocidos chefs en grandes locales de moda. Los ingredientes más habituales son los pescados frescos (*wahoo*, pargo rojo, *mahi-mahi* y barracuda), caracoles, camarones, mariscos de concha, carne de oveja, carne de cabra, tomates, pimientos, legumbres, chiles, frijoles y frutas tropicales (coco, piña y tamarindo). Tampoco faltan los quesos neerlandeses en todas sus variedades, aunque el más popular es el queso gouda. Algunos de sus platos imprescindibles son el *bami goreng*, una receta de fideos fritos; el *nasi goreng*, un arroz al estilo indonesio, el *saté (pollo) con salsa de cacahuete*; la sopa holandesa de arvejas; la *sopi di pisca*, o sopa de pescado; y el *keshi yena*, abundante queso gouda fundido en un guiso de pollo.





Más de 2 millones de pasajeros nos confiaron sus vacaciones en 2020. ¿Los motivos?

- ✓ Amplia gama de productos
- ✓ Navegación rápida, sencilla y amena
- ✓ Confirmación online de tu reserva
- ✓ Importantes descuentos por Venta Anticipada
- ✓ Los mejores Chollos de Última Hora
- ✓ El mejor servicio de atención al cliente