



Sudáfrica e Islas del Índico: Sudáfrica y Mauricio

Circuito con estancia en playa, 12 días

Lo mejor de la fauna salvaje y las playas africanas

Haz la maleta, porque estás a punto de regalarte las mejores vacaciones en África. Este completo itinerario arranca en Sudáfrica, donde podrás contemplar a los llamados *Big Five* y la bellísima Ciudad del Cabo. Eso será antes de volar a Mauricio, un verdadero edén que te cautivará.

¡No querrás volver a casa!

SUDÁFRICA E ISLAS DEL ÍNDICO: SUDÁFRICA Y MAURICIO, CIRCUITO CON ESTANCIA EN PLAYA

Combina un safari en Sudáfrica con las paradisíacas playas de Mauricio

Tienes en tus manos el viaje con el que siempre habías soñado. Esta fascinante aventura comienza con una estancia inolvidable en las reservas privadas del **Parque Nacional Kruger**, continúa con la resplandeciente **Ciudad del Cabo** y acaba en la impresionante isla **Mauricio**, frente a las costas de Madagascar.

Este recorrido te deleitará con su variedad de paisajes idílicos, su multiculturalidad y la gran cantidad de entretenimientos que ofrece, así como una oferta culinaria exquisita y llena de sabor, todo ello acompañado de un clima espectacular.

¿A qué esperas para comprobarlo?

DESCUBRE EL PROGRAMA DEL VIAJE

Día 1: España-Johannesburgo

Volaremos a Johannesburgo desde la ciudad de origen. Noche a bordo.

Día 2: Johannesburgo

Tomaremos tierra en Johannesburgo y nos trasladaremos a nuestro hotel con uno de nuestros conductores. Llegada y *check-in*. Resto del día libre y alojamiento.

Día 3: Johannesburgo-Mpumalanga-Área del Parque Nacional Kruger

Tras desayunar en el hotel, partiremos temprano por carretera hasta el Parque Nacional Kruger, cruzando la provincia de Mpumalanga y visitando lugares como Bourke's Luck Potholes, en el cañón del río Blyde (siempre y cuando la disponibilidad de tiempo y la meteorología lo permitan). Almuerzo libre. Llegada al hotel por la tarde, tiempo libre para refrescarse, cena y alojamiento.



Día 4: Área del Parque Nacional Kruger

Después del reparto de las cajas de pícnic con el desayuno, saldremos por carretera sobre las 05:30 h hacia el Parque Nacional Kruger, donde efectuaremos un safari fotográfico de un día completo en todoterrenos abiertos, con tiempo libre para almorzar. Por la tarde, regreso al hotel, cena y alojamiento.

Día 5: Área del Parque Nacional Kruger-Pretoria-Johannesburgo-Ciudad del Cabo

Terminado el desayuno, volveremos por carretera a Johannesburgo, pasando por Pretoria para realizar una visita panorámica (no se incluyen las entradas a los monumentos, ya que los veremos en ruta). A la hora acordada, nos trasladaremos al aeropuerto, desde donde volaremos a Ciudad del Cabo. Llegada, traslado al hotel con un guía conductor de habla castellana y alojamiento.

Día 6: Ciudad del Cabo

En esta sexta jornada, efectuaremos una excursión por la península del Cabo (el coste del funicular para subir al antiguo faro en False Bay se pagará por separado), con almuerzo incluido. Regreso al hotel y alojamiento.

Día 7: Ciudad del Cabo

Día libre para seguir recorriendo Ciudad el Cabo a tu aire. Alojamiento.

Día 8: Ciudad del Cabo-Mauricio

Tras desayunar en el hotel, y a la hora convenida, traslado al aeropuerto de Ciudad del Cabo para tomar un vuelo regular a Mauricio. Alojamiento en el hotel en el régimen que escojas.

Día 9: Mauricio

Día libre para disfrutar de las hermosas playas locales. Alojamiento.

Día 10: Mauricio

Aprovecha esta última jornada libre en Mauricio para acabar de explorar las maravillas de este archipiélago.

Día 11: Mauricio-España

Tiempo libre hasta la hora establecida para el traslado al aeropuerto, desde donde volaremos de vuelta a España. Noche a bordo.

Día 12: España

Llegada a España y fin de nuestros servicios. ¡Esperamos que haya sido una experiencia única y que tengamos ocasión de volver a vernos muy pronto!

Sudáfrica e Islas del Índico: Sudáfrica y Mauricio, circuito con estancia en playa

Duración: 12 Días

Visitando: Johannesburgo, Kruger National Park, Pretoria, Ciudad del Cabo, Mauricio

Salidas: desde enero 2021 hasta marzo 2021

Salidas desde: Málaga, Barcelona, Bilbao, Madrid, Palma De Mallorca, Valencia

Tipo de circuito

Safaris

Naturaleza

Para Parejas

Exóticos


Precio Garantizado

Confirmación Inmediata

Noches Flexibles

Con guía

Visitas/Excursiones incluidas



REALIZAR UNA VISITA PANORÁMICA A MPUMALANGA

Contempla uno de los cañones más famosos de la Tierra

Te invitamos a recorrer la hipnótica Mpumalanga, **una de las regiones más visitadas del norte de Sudáfrica**. Ubicada entre Gauteng, Kruger y Suazilandia, dispone de excelentes carreteras, lo que lo convierte en una atracción turística muy accesible.

Si por algo destaca esta tierra es por el famoso **Blyde River Canyon**, el sorprendente mirador de **Three Rondavels**, con sobrecogedores acantilados de 600 m de altitud, y la antigua ciudad minera de **Pilgrim's Rest**. Aunque las grandes ciudades carecen de interés turístico —éste es el caso de Graskop, Hazyview, White River o Nelspruit—, todas ellas ofrecen un amplio abanico de servicios turísticos, que incluyen restaurantes y hoteles.

Una vez en la zona, los paisajes de Mpumalanga te dejarán sin palabras. Prepárate para contemplar frondosos valles, praderas teñidas de verde y otros rincones que te dejarán boquiabierto/a.

Todo ello sin olvidar la excelente climatología de la región. Sin ir más lejos, debes saber que **mpumalanga significa 'donde el sol aparece'**, lo que atestigua la luminosidad de este enclave privilegiado del sur de África. Además, no tendrás que hacer frente a temperaturas sofocantes: durante el día, rara vez hace calor, si bien los termómetros suelen caer en picado durante las noches del invierno austral.

¿Te lo vas a perder?


¿Sabías que...

...Bylde River Canyon es el tercer cañón más grande del mundo?

Poseedor de impactantes montañas a cuyos pies discurre el río **Olifants**, este lugar es un regalo para los sentidos. A la entrada del túnel de J. G. Strijdom, se despliegan agradables mercadillos de artesanía a ambos lados. A continuación, tras rebasar el puerto de Abel Erasmus, flanqueado por impresionantes acantilados cubiertos de líquenes, se alcanza el cañón.

Con un cauce de 600 a 800 m de profundidad, que el Byde River excavó en la roca granítica durante millones de años, este capricho de la naturaleza obsequia al recién llegado con una estampa impresionante. Cuando comiences a recorrer sus **25 km de longitud**, quedarás prendado/a de sus maravillosas vistas y, tras pasar el túnel, llegarás a las fértiles tierras de la meseta de **Garmoraba**, que ponen el broche de oro a una visita indispensable.

¡Te encantará!



Detalles de la experiencia

Duración

Variable, dependiendo del organizador. Tu guía te dará todos los detalles.

Qué necesitas

Ropa cómoda y calzado confortable, gorra, gafas de sol, repelente antimosquitos, cámara de fotos y una chaqueta o prenda de abrigo, si la visita tiene lugar a primera hora del día.



DISFRUTAR DE UN SAFARI EN EL PARQUE NACIONAL KRUGER

Admira cerca de 150 tipos de mamíferos

Surgido de una reserva de caza creada en 1898, las cifras del **Parque Nacional Kruger** ayudan a entender por qué estamos ante un lugar de visita obligada. Con una superficie que roza los 20.000 km², distribuidos entre 350 km de longitud y una anchura media de 60 km, este vasto espacio protegido da cabida a **16 áreas de vegetación diferentes y 2.500 km de pistas de tierra y carreteras**.

Recorriendo estos senderos, tendrás la posibilidad de contemplar más de **500 tipos de aves, 110 especies de reptiles y alrededor de 150 clases de mamíferos**. Dentro de esta categoría, no faltan los llamados **Big Five**: elefantes africanos, leones, leopardos, búfalos y rinocerontes. La supervivencia de estos últimos está gravemente comprometida, sobre todo en el caso del rinoceronte negro, que también habita en el parque.

Aunque el safari fotográfico que te proponemos se realiza a bordo de vehículos 4 x 4, hay zonas en las que es posible bajar del todoterreno y utilizar los prismáticos para ser testigo de la extraordinaria variedad faunística de este pequeño paraíso. Por ejemplo, en el área de **Tshokwane**, donde se halla la **presa de Orpen**. Junto al agua, y con un poco de suerte, podrás ver cocodrilos e hipopótamos, así como una gran cantidad de garzas y otros pájaros de gran belleza. A la caída del sol, la estampa que brinda este enclave es indescriptible.

En cuanto a la flora, a apenas unos 40 km de **Punda Maria** —uno de los accesos al parque—, se alcanzan unos imponentes baobabs.

¿Estás preparado/a para esta increíble aventura?

¿Sabías que...

...el tronco de los baobabs ha albergado prisiones, oficinas de correos y pubs?

Por ejemplo, entre los que han hecho las veces de cárcel, destaca *Boab*, situado en tierras australianas.

Estas funciones tan pintorescas no deberían de extrañarnos, si se tiene en cuenta que el mayor baobab documentado contaba con un tronco con una **circunferencia de 47 m**. No obstante, en el caso de los ejemplares más modestos, estos enormes árboles también han sido objeto de múltiples usos, al servir de refugio, para celebrar ceremonias, obtener comida o elaborar remedios naturales, zumos y cerveza.

Ahora bien: el ser humano no es el único que trata de sacar partido a los baobabs. En efecto, los babuinos y los jabalíes ingieren sus vainas, infinidad de pájaros construyen sus nidos sobre sus ramas, y las lechuzas comunes y los cálaos se ocultan en sus agujeros. Asimismo, el tronco es el hogar de numerosos reptiles, insectos y murciélagos.

Algunos animales son, precisamente, la principal amenaza de estos majestuosos árboles, junto con la sequía, los rayos y los hongos. Al almacenar grandes cantidades de agua en sus troncos, **los elefantes y otros animales mastican la corteza durante las estaciones secas**, lo que en muchos casos comporta la muerte del baobab, una especie que únicamente crece en África y Australia.

Por último, habría que referirse a su extraordinaria longevidad. Una prueba fehaciente la encontramos en la vecina Namibia, donde se estima que un baobab bautizado como *Grootboom* tiene cerca de 1.275 años.




Detalles de la experiencia

Duración

Nuestros safaris fotográficos tienen una duración de un día completo.

Qué necesitas

Ropa transpirable, y calzado cómodo, gorra, crema solar con un alto factor de protección, repelente antimosquitos, prismáticos y cámara fotográfica.



CONOCER EL JARDÍN BOTÁNICO DE KIRSTENBOSCH, EN CIUDAD DEL CABO

Familiarízate con la espectacular flora del sur del país

Te animamos a descubrir uno de los más hermosos jardines botánicos del planeta, así como uno de los más extensos y admirados: el **Jardín Botánico Kirstenbosch**. Dotado de un diseño funcional y muy pedagógico, esta atracción turística indispensable se localiza en la periferia de Ciudad del Cabo.

Emplazado en el flanco este de la **montaña de Mesa**, fue fundado en 1913 y ocupa un área de 528 hectáreas (el jardín botánico propiamente dicho se despliega sobre 36 hectáreas). Asimismo, otras 478 hectáreas se hallan en las estribaciones de la montaña, y están cubiertas de bosques y **fynbos**, uno de los buques insignia de la vegetación regional. Ésta se caracteriza por la presencia de plantas arbustivas adaptadas a suelos pobres e incendios relativamente frecuentes.

Por lo que respecta al nombre del recinto, lo cierto es que su origen no se conoce a ciencia cierta. No obstante, se sabe que varias familias llamadas Kirsten han vivido cerca de allí. Por lo tanto, es posible que la denominación del jardín proceda de este apellido, ya que Kirstenbosch significa 'bosque de Kirsten'.

Algunas secciones interesante del complejo actual son el **Jardín de las Esculturas**, el **Peninsula Garden**, que contiene las especies más importantes del cabo de Buena Esperanza; el **Braille Trail**, un itinerario específico para invidentes, y el **Conservatory**, un invernadero en el que se cultivan plantas tropicales. Incluso, se pueden contemplar imponentes baobabs durante el recorrido.

Y un último apunte: de diciembre a marzo, se organizan conciertos al aire libre, sobre todo de música clásica y *jazz*.

Más completo, imposible, ¿no es así?

¿Sabías que...

...el primer trasplante de corazón realizado con éxito tuvo lugar en un hospital de Ciudad del Cabo?

Este hito de la historia médica tuvo como protagonista al doctor **Christiaan Barnard** (1922-2001), quien dirigió la operación quirúrgica el 3 de diciembre de 1967.



De todos modos, éste no es el único episodio destacable en la medicina sudafricana. Sin ir más lejos, la tomografía axial computarizada (TAC), utilizada en hospitales de todo el mundo para producir imágenes en tres dimensiones de las estructuras internas del cuerpo humano y para detectar enfermedades, **fue desarrollado por el físico sudafricano Allan McLeod Cormack**, fallecido en 1998, y su colega británico Godfrey Hounsfield. Ambos compartieron el Premio Nobel de Fisiología y Medicina en 1979.

Detalles de la experiencia

Duración

Como mínimo, te recomendamos dedicar unas dos horas a la visita.

Qué necesitas

Calzado cómodo y tener los ojos bien abiertos.

Recomendaciones

El jardín abre sus puertas a diario, de las 08:00 h a las 19:00 h (hasta las 18:00 h de abril a agosto), aproximadamente. De todos modos, se aconseja consultar el horario antes de la visita. Si eres estudiante, ten a mano tu carnet, ya que suelen aplicar descuentos en el precio de la entrada. Asimismo, también te recomendamos adquirir un folleto explicativo a la entrada, ya que te ayudará a orientarte durante tu itinerario.



SUBIR HASTA LA CIMA DE LE MORNE BRABANT, LA MONTAÑA MÁS BONITA DE ISLA MAURICIO

Tú decides si ascender 250 metros o coronar la cumbre

Si eres de los que prefieres la montaña en lugar de la playa, en el extremo suroeste de Isla Mauricio, encontrarás Le Morne Brabant, una de las montañas más hermosa de Isla Mauricio.

Para coronar la cumbre, se organizan numerosas excursiones. Y tienes dos opciones: ascender la mitad de la montaña, subiendo los primeros 250 m, o coronar la cima, alcanzando los 556 m.

Esta hermosa montaña, que ofrece una preciosa imagen a quien la contempla, fue famosa por su pasado. A lo largo de los siglos XVIII y XIX fue utilizada como refugio por los esclavos fugitivos, conocidos como cimarrones (les marrons).

Tras la abolición de la esclavitud en la isla, una expedición de la policía viajó a la roca el 1 de febrero de 1835 para informar a los esclavos que eran libres. Sin embargo, los cautivos, al no comprender lo que se les decía, se precipitaron al vacío suicidándose. Desde entonces, cada 1 de febrero, los criollos mauricios conmemoran la abolición de la esclavitud.



No te lo pierdas

Muy cerca de Le Morne Brabant, a tan sólo 5 km y muy próxima al pueblo de Chamarel., se encuentra la Tierra de los Siete Colores, una atracción turística natural formada por una infinidad de dunas de arena de diferentes colores en medio de un frondoso bosque. Los colores predominantes son rojo, marrón, violeta, verde, azul, morado y amarillo. ¡No te lo pierdas!



Detalles de la experiencia

Duración

Lo que tu quieras.

Datos de interés

La península de Le Morne, que se sitúa a los pies del Monte Morne Brabant, cuenta con una costa de arena suave y aguas turquesas y numerosos servicios e instalaciones que ofrecen toda clase de facilidades a sus visitantes.



CONOCER EL ESTILO DE VIDA DE ISLA MAURICIO

No te pierdas Cauden Waterfront, el Mercado Central y el fuerte de Adelaida

Además de playas paradisíacas e increíbles parajes naturales, Mauricio cuenta con numerosos atractivos y hermosos lugares que merecen la pena visitar. Uno de ellos, es **Port Louis**, la capital y la ciudad más grande de Isla Mauricio. Fundada en 1735 por colonos franceses, su población, que asciende a 200.000 habitantes, está formada por indios, japoneses, africanos y europeos.

Durante tu visita, te recomendamos visitar:

Cauden Waterfront. Es la zona más atractiva de la capital y está repleta de centros comerciales, tiendas, restaurantes, terrazas y algún que otro museo. La localizarás en el antiguo puerto de la capital (Puerto Caudan).

Blue Penny Museum, un museo que narra la historia de la isla desde sus inicios. Entre sus objetos más importantes se encuentran los sellos de 1 y 2 peniques.

El **Mercado central** es el mejor lugar de Isla Mauricio para comprar artesanía, especias, recuerdos y regalos.

El **Jardín de la Compañía**, un encantador y coqueto parque creado por la Compañía Francesa de las Indias Orientales

El **Fuerte de Adelaida**, conocido como “La Ciudadela”, se construyó entre 1834 y 1840 en la parte alta de la ciudad.

Aapravasi Ghat, lugar declarado Patrimonio Mundial de la Humanidad. Fue aquí donde Reino Unido comenzó a traer trabajadores contratados de otros países, en vez de recurrir a la esclavitud.

Información útil

Otras poblaciones que merece la pena visitar son:

- **Rose Hill:** Especialmente conocida por su mercado y los centros comerciales que se concentran alrededor de su plaza principal.
- **Curepipe:** Magnífico ejemplo de arquitectura colonial de la isla. Además de admirar sus edificios, permite ver artesanos que siguen usando antiguas técnicas para la construcción de embarcaciones de madera, el modelaje de la porcelana y el jade o la elaboración de tejidos bordados. También resulta interesante visitar alguna de las plantaciones de té que rodean la localidad.
- **Grande Baie:** Es la capital turística del país y donde se concentra gran parte de la vida nocturna en sus diversos restaurantes y locales de ocio.



Detalles de la experiencia

Duración

Media jornada.

Curiosidades

Te proponemos acercarte al Museo de Historia Natural, donde podrás ver un esqueleto del dodo, la extinta ave más famosa del país.



DESCUBRIR LA ISLA DE LOS CIERVOS EN ISLA MAURICIO

La encontrarás junto a la costa este de Mauricio

Célebre por sus asombrosas playas de aguas azules y arena blanca, la **Isla de los Ciervos** es una pequeña isla paradisíaca ubicada junto a la costa este de Isla Mauricio.

Sus hermosas playas con su mar azul, arena blanca y desenfadados pinos convierten a este litoral en el mejor escenario posible para disfrutar de los deportes náuticos. Tú decides si relajarte bajo un sol radiante o practicar snorkel, buceo o piragüismo. Además, también, si te animas, podrás volar en parasailing o jugar al golf en el campo del Hotel Le Touessrok de 18 hoyos, uno de los mejores del país. A lo largo de toda la isla, encontrarás numerosos bares y restaurantes, donde disfrutar de una deliciosa comida típica, así como pequeñas tiendas de pareos y otros objetos de playa.

Salida desde Isla Mauricio

Para descubrir esta hermosa isla, deberás contratar una excursión desde Isla Mauricio. Casi todas las excursiones incluyen la recogida en el hotel, el trayecto en barco, la comida y la bebida a bordo y tiempo libre para disfrutar la isla. Los tours a la Isla de los Ciervos se realizan en diferentes tipos de barco, donde destacan los catamaranes, los yates y las lanchas rápidas.

Información útil

Isla Mauricio es también un paraíso para los amantes del buceo: la barrera de coral, los peces exóticos y la temperatura cálida del agua durante todo el año hacen que la práctica de este deporte sea una tentación irresistible incluso para los que nunca lo han practicado antes. Toda la costa de la isla ofrece espectaculares lugares para el submarinismo como el parque marítimo de Blue Bay, los arrecifes de Flic en Flac, de Le Morne y de las islas del Norte. En total, encontrarás más de 40 centros de buceo en el país y todos los hoteles suelen tener una escuela con cursos de certificación internacional (PADI, NAUI) y ofrecen gratuitamente equipo básico: aletas, gafas y tubo.



Detalles de la experiencia

Duración

Lo que tú quieras.

Datos de interés

Durante la travesía, tendrás la oportunidad de contemplar las hermosas cascadas de Grande Rivère Sud-Est. Estas cataratas, que tras nacer en el río y desembocar en el mar con una caída de 15 m, están cubiertas de exuberante vegetación. Además, alrededor de ellas, podrás ver monos, murciélagos y numerosos pájaros.

Qué necesitas

Ropa de baño, sombrero y crema solar.



Día 1

España-Johannesburgo

Déjanos acompañarte en esta aventura: haz tu reserva y preocúpate únicamente de hacer tu equipaje y soñar con las mejores vacaciones de tu vida. Para que todo salga a la perfección, sólo te pedimos que estés en el aeropuerto de tu ciudad de origen entre tres y dos horas antes de la salida de tu vuelo. Desde allí, tomaremos un avión que nos llevará a **Johannesburgo, la ciudad más poblada de Sudáfrica y su principal motor económico**. Noche a bordo.

Tras aterrizar en este país del continente africano al día siguiente, realizaremos los trámites aduaneros y extranjería de rigor. Seguidamente, un conductor de nuestra organización nos llevará al hotel. Después del *check-in*, tendrás el resto del día libre para disfrutar de esta ciudad de ensueño.

Ubicada a 1.740 m sobre el nivel del mar y encaramada a las laderas que hay al sur de los montes de Witwatersrand, el lugar en el que te encuentras destaca por ser la mayor ciudad del país.

Por lo que respecta a sus reclamos turísticos, cabe referirse al **Museo del Apartheid**, el **Museo de Hector Pieterse** —en Soweto, un barrio situado al suroeste de Johannesburgo— y la **Biblioteca Municipal**. Si viajas en familia, nada mejor que acercarte al **Gold Reef City**, un parque de atracciones sito al sur del distrito Central de negocios, o al **zoo de Johannesburgo**, el mayor a nivel nacional.

Alojamiento.

Resumen del día

Volaremos a Johannesburgo, la capital económica y la ciudad más poblada de Sudáfrica. Noche a bordo. Tras aterrizar en Sudáfrica, un guía conductor de habla hispana nos llevará al hotel, donde efectuaremos el *check-in*. Resto del día libre y alojamiento.



Un poco de historia

Johannesburgo fue **fundada en 1886 sobre un veld árido y desértico**, al declararse como campos auríferos públicos algunas granjas del conocido Filón de Witwatersrand. Hacia 1890, la nueva urbe ya contaba con tranvías tirados por caballos y luz eléctrica, y en 1895, su población llegaba a los 100.000 habitantes.

Destrozada parcialmente por una explosión de dinamita en 1896, **sus cercanas minas de oro no sufrieron daños durante la segunda guerra de los Bóeres (1899-1902)**. Después de la contienda, Johannesburgo siguió experimentando un rápido crecimiento demográfico, aunque siempre en una atmósfera de convulsión social. Este escenario derivó en la **revuelta de Rand (1922)**, en la que mineros blancos armados, temiendo ser sustituidos en su trabajo por empleados negros, cuyos sueldos eran más bajos, comenzaron una violenta huelga que fue reprimida por el ejército. Más tarde, en 1928, Johannesburgo recibiría los derechos de ciudad.

En los años cuarenta del siglo XX, **su pujanza económica fomentó la inmigración de población negra**, lo que derivó en un grave problema de infraviviendas. A finales de la década de 1950, estas comunidades fueron suprimidas, al tiempo que la mayoría de los negros que allí residían se vio obligada a trasladarse al suburbio de **Soweto (South-Western Townships)**, una ciudad independiente formada por grupos de barrios africanos o bantúes.

Hubo que esperar hasta 1983 para que Johannesburgo fuese delimitada de Soweto. En la actualidad, esta urbe se ha consolidado como uno de los principales destinos turísticos sudafricanos.



Día 1

Johannesburgo-Mpumalanga- Área del Parque Kruger

Acabado el desayuno en el hotel, partiremos a primera hora por carretera hacia el **Parque Nacional Kruger**, atravesando la provincia de **Mpumalanga**. Conocida en el pasado como Transvaal Oriental, tiene a Nelspruit como capital y se encuentra al este del país. La región, cuyo nombre significa ‘el lugar donde sale el sol’, posee una gran diversidad de paisajes y fauna y es uno de los lugares más refinados de retiro a nivel nacional. Asimismo, acoge espacios de gran valor ecológico, como la **Reserva Natural de Blyderivierspoort**, el **Gran Parque Transfronterizo del Gran Limpopo**, que engloba el Parque Nacional Kruger, y la **reserva de caza de Sabi-Sand**, integrada por varias reservas privadas.

De camino, visitaremos lugares de impresionante belleza, como **Bourke’s Luck Potholes**, situado en el cañón del río Blyde. Este topónimo recuerda al buscador de oro Tom Bourke, quien halló vestigios de oro aluvial en el cañón en la década de 1880. En cualquier caso, ten en cuenta que estas visitas sólo se realizarán si disponemos de tiempo suficiente y las condiciones meteorológicas son favorables.

Almuerzo libre. Tras llegar al hotel por la tarde y, después del *check-in*, habrá tiempo libre para refrescarte antes de cenar.

Cena y alojamiento.

Resumen del día

Después de desayunar en el hotel, saldremos temprano hacia el área del Parque Nacional Kruger, cruzando la provincia de Mpumalanga y visitando lugares como Bourke’s Luck Potholes, sito en el cañón del río Blyde (siempre que el tiempo disponible y la meteorología nos lo permitan). Almuerzo libre. Llegada al hotel por la tarde, reparto de habitación, cena y alojamiento.



Un poco de historia

Durante miles de años, se han establecido en los alrededores del actual Parque Nacional Kruger sociedades de cazadores recolectores nómadas. Sin embargo, **la llegada de los primeros europeos no se produjo hasta principios del siglo XVIII.**

En 1898, **Paul Kruger** (1825-1904), líder de la resistencia bóer contra el Reino Unido y presidente en esa fecha de la República de Transvaal, fundó la **reserva de caza de Sabi**. Más adelante, ésta se ampliaría hasta crear el Parque Nacional Kruger el 31 de mayo de 1926.

Inicialmente, este espacio protegido estaba destinado a controlar la actividad de los cazadores para que no disminuyeran las poblaciones de animales salvajes.

En el año 2002, el Parque Nacional Kruger, el Parque Nacional de Gonarezhou de Zimbabue y el Parque Nacional de Limpopo de Mozambique se unieron en un parque que fue bautizado como **Parque Transfronterizo del Gran Limpopo.**



Día 1

Área del Parque Kruger

Esta cuarta jornada arranca con el reparto de las cajas de pícnic con el desayuno, antes de salir por carretera sobre las 05:30 h hacia el Parque Nacional Kruger. Declarado **Reserva de la Biosfera por la UNESCO en octubre del 2001**, es la mayor reserva natural de Sudáfrica, así como una de las más importantes del mundo.

El parque se halla en las provincias de Limpopo y Mpumalanga y linda al norte con el Parque Nacional de Gonarezhou, en Zimbabue, y al este con el Parque Nacional de Limpopo, en Mozambique. Con una extensión de 19.485 km² de superficie, se expande 360 km de norte a sur y 65 km de este a oeste. Asimismo, da cabida a unos 2.000 km de carreteras.

Tras alcanzar este espacio protegido, subiremos en vehículos 4 x 4 descubiertos para efectuar un intenso safari fotográfico de un día completo.

Con un poco de suerte, podremos avistar a los famosos **Big Five: leones, leopardos, elefantes, rinocerontes y búfalos**, los grandes mamíferos más emblemáticos de África. No obstante, éste es también el hogar de guepardos, jirafas, hipopótamos y toda clase de antílopes y animales menores. Uno de ellos es el perro salvaje africano, en peligro de extinción.

Por otro lado, el Parque Nacional Kuger también da cabida a **517 especies de aves**, muchas de ellas endémicas, y **1.982 tipos de plantas**.

A la hora del almuerzo, nos detendremos en uno de los campamentos del interior del parque, donde podrás comer en un restaurante o en una cafetería. Eso sí: recuerda que no se permite dejar las carreteras dentro del Parque Nacional Kruger.

Finalizado el safari, volveremos al hotel por la tarde. Cena y el alojamiento.

Resumen del día

Tras el reparto de las cajas de pícnic para el desayuno, saldremos sobre las 05:30 h hacia el Parque Nacional Kruger. Allí llevaremos a cabo un safari fotográfico en vehículos 4 x 4 abiertos. Almuerzo libre. Concluida la actividad, regreso al hotel por la tarde, cena y alojamiento.




¿Sabías que...

...hasta no hace mucho, el número de elefantes que habitaban en el Parque Nacional Kruger llegó a duplicarse cada 10 años?

Al ser considerados tiempo atrás como una especie amenazada, estos grandes mamíferos fueron objeto de todo tipo de cuidados para garantizar su supervivencia. Entre las medidas implementadas, se contaba la de **incrementar los abrevaderos** en los que podían ser vistos por los turistas. Las iniciativas en cuestión hicieron menos necesarios sus desplazamientos y acotó los efectos de la selección natural.

Ante este problema superpoblación, la dirección de los parques naturales sudafricanos decidió utilizar durante años **métodos contraceptivos para que el número de elefantes registrados no superase los 8.000 individuos**, la cantidad máxima que los responsables del parque consideran sostenible.



Día 1

Área del Parque Nacional Kruger-Pretoria-Johannesburgo-Ciudad del Cabo

Terminado el desayuno en nuestro hotel, volveremos por carretera a Johannesburgo, donde comenzamos nuestro itinerario.

Sin embargo, antes de alcanzar esta urbe, nos dirigiremos a **Pretoria** para conocerla mediante un *tour* panorámico. A lo largo del mismo, contemplaremos la **Church Square**, situada en el casco antiguo de la localidad. Este enclave acoge edificios que se levantaron entre 1856 y 1905. Además, fue aquí donde se erigió la primera iglesia de la ciudad en el ecuador del siglo XIX. También admiraremos los **Union Buildings**, el lugar donde se encuentran las oficinas del presidente del país —ocupadas en su día por Nelson Mandela— y la sede oficial del Gobierno de Sudáfrica. Recuerda que no se incluyen las entradas a los monumentos en este recorrido, ya que éstos se verán en ruta.

A la hora fijada, nos trasladaremos al aeropuerto para volar a **Ciudad del Cabo**, considerada como una de las ciudades más bonitas del país.

Situada a 50 km del cabo de Buena Esperanza y con una población de tres millones de habitantes, es la segunda ciudad más poblada de Sudáfrica, únicamente superada por Johannesburgo. Se trata también de la **capital legislativa de Sudáfrica y un puerto de gran valor estratégico**, que fue el más importante del país hasta la década de 1980, cuando el de Durban tomó el relevo.

Uno de sus mayores reclamos es la **montaña de Mesa**, elegida como una de las Siete Maravillas del Mundo de la Naturaleza por votación popular. Asimismo, el **Parque Nacional Mesa Verde**, al que da cabida, fue declarado **Patrimonio de la Humanidad por la UNESCO** en 1979.

Tras aterrizar en nuestro destino de hoy, traslado al hotel con un conductor guía de habla española. Llegada, reparto de habitaciones y alojamiento.

Resumen del día

Después de desayunar en el hotel, volveremos a Johannesburgo por carretera. De camino, pasaremos por Pretoria, donde haremos una visita panorámica (no se incluyen las entradas a los monumentos, ya que los admiraremos durante el recorrido). A la hora establecida, nos desplazaremos al aeropuerto para volar a Ciudad del Cabo. Llegada, traslado al hotel con un guía conductor de habla castellana, *check-in* y alojamiento.



¿Sabías que...

...holandeses y británicos se disputaron el control de esta zona en la época colonial?

Los primeros colonos europeos en llegar hasta allí fueron comerciantes holandeses que cubrían la ruta de las especias entre Europa y Asia oriental. Precisamente, fueron ellos quienes fundaron la **colonia del Cabo**, la actual Ciudad del Cabo, en 1652.

Los británicos se apoderaron de la misma 1795 y, unos años más tarde, los granjeros holandeses huyeron al norte para reclamar tierras y establecer el Estado Libre de Orange y el Transvaal. A finales del siglo XIX y a comienzos del XX, los británicos libraron dos guerras contra los bóeres y otra contra los zulúes por el control de la región. Sus victorias en todas estas contiendas dieron lugar a la formación de la **Unión de Sudáfrica** en 1910. Así, Sudáfrica pasó a ser un “estado independiente soberano” y parte de la Mancomunidad Británica de Naciones en 1934.

Tras convertirse en una república en 1961, el país adoptó el nombre de República de Sudáfrica como denominación oficial.



Día 1

Ciudad del Cabo

Dedicaremos esta jornada a realizar una intensa excursión por la **península del Cabo**. De este modo, podremos contemplar la explosión de fauna y flora que nos brinda el Cabo, resiguiendo el litoral de la península, donde podremos sacar fotos (el almuerzo está incluido).

Asimismo, podremos ver el punto donde se unen dos de las principales corrientes marinas que regulan la temperatura del océano Atlántico y el océano Índico.

El primer punto en el que nos detendremos será **Hout Bay**, donde haremos un pequeño crucero por la isla en la que habita una colonia de las focas del Cabo. Pasaremos por **Chapman's Peak** (si la meteorología así nos lo permite), antes de visitar la **Reserva Natural de Good Hope**, donde tendremos ocasión de admirar el **cabo de la Buena Esperanza**.

Después, se podrá tomar optativamente el funicular (el coste del trayecto no está incluido en el precio del programa) para ascender a un antiguo faro y gozar de una panorámica inenarrable sobre **False Bay**.

También visitaremos **Simon's Town**, sede del cuartel general de la Marina Sudafricana. Éste es el hogar de una famosa colonia de pingüinos africanos, una especie amenazada que nos sorprenderá gratamente. De camino al hotel, si las condiciones atmosféricas son adecuadas, haremos una caminata por los magníficos **Jardines Botánicos de Kirstenbosch** (consulta el bloque "Experiencias recomendadas" para obtener más información).

Tras el *tour*, regreso a nuestro hotel y alojamiento.

Resumen del día

En esta ocasión, realizaremos un recorrido por la península del Cabo (subida en funicular a False Bay con coste adicional), con el almuerzo incluido. Tras esta interesante excursión, regreso al hotel y alojamiento.



¿Sabías que...


...Ciudad del Cabo cuenta con uno de los abanicos de flora más diversos del mundo?

De hecho, su término municipal da cabida a 19 tipos de vegetación, de los cuales varios son endémicos en la ciudad y no viven en ningún otro lugar del planeta. Y para muestra, un botón: según los expertos, sólo en la montaña de Mesa hay más plantas autóctonas que en todas las Islas Británicas. Además, también es el hogar de diversas especies en peligro de desaparición.

Esta asombrosa biodiversidad responde a que la ciudad se halla en un **emplazamiento en el que convergen diversas clases de suelos y microclimas.**

Desgraciadamente, el rápido crecimiento de la población y la urbanización del territorio ha cubierto gran parte de estos ecosistemas. De ahí que Ciudad del Cabo tenga **más de 300 especies de plantas amenazadas y 13 que ya se han extinguido.** De hecho, la península del Cabo, que se encuentra totalmente dentro de Ciudad del Cabo, tiene la mayor concentración de especies amenazadas que cualquier área continental de tamaño equivalente del mundo.

Los ecosistemas restantes están parcialmente protegidos por un sistema de más de 30 reservas naturales, en las que se incluye el Parque Nacional de la Montaña de la Mesa.



Día 1

Ciudad del Cabo

Apura tu último día libre en Sudáfrica para terminar de explorar a fondo Ciudad del Cabo y su espectacular bahía.

Nuestro consejo es que no dejes de acercarte de **Bo-Kaap**, el antiguo barrio malayo de esta urbe. Levantado en el siglo XVII, destaca por los colores pastel de sus edificios y sus minaretes. En una de sus calles principales, Wale Street, abre sus puertas el **Museo de Bo-Kaap-Malay**, que recupera el legado etnográfico de los primeros moradores del barrio.

También te invitamos a conocer la **catedral de San Jorge**, dedicada al culto anglicano. Diseñada por el arquitecto británico Herbert Baker (1862-1946), su primera piedra fue colocada 1901. El templo fue creado para sustituir a una antigua iglesia originaria de 1834, situada en la misma zona y que aún está inacabada.

Tampoco puedes perderte los **Jardines de la Compañía Holandesa**. La historia de los mismos se remonta a 1652, cuando fueron creados como un huerto en el que cultivar alimentos para abastecer los barcos de la Compañía. Dos siglos más tarde, se convirtieron en un jardín botánico.

Dedica también un tiempo a descubrir la **Grand Parade**, la plaza más icónica de Ciudad del Cabo, así como el **castillo de Buena Esperanza** (1666). De factura italianizante, sirvió de residencia a los primeros gobernadores de esta localidad. En 1936, el castillo fue declarado Monumento Nacional y, tras las restauraciones realizadas en los años ochenta del siglo pasado, esta fortaleza es hoy el legado arquitectónico más importante de la Compañía Holandesa de las Indias Orientales.

Por último, no pases por alto el **Ayuntamiento** (1905), de estilo neorrenacentista, y los atractivos museos de Ciudad del Cabo, como el **Museo de Sudáfrica** (1825), dedicado a la etnología y la historia natural nacional; la **Galería Nacional de Sudáfrica**, en la que se exhiben obras de artistas sudafricanos y europeos, o el **Museo de Historia y Cultura** (1679).

Alojamiento.

Resumen del día

Día libre para que acabes de recorrer los múltiples atractivos de Ciudad del Cabo y sus inmediaciones.




¿Sabías que...

...Sudáfrica fue el primer país africano y el quinto país del mundo en legalizar el matrimonio entre personas del mismo sexo?

Este hito tuvo lugar en el 2006, en un contexto histórico en el que la homofobia es la tónica predominante en la mayoría de países del continente negro. Así, en junio del 2015, **la homosexualidad era ilegal en 34 de los 55 estados africanos.**

Afortunadamente, Sudáfrica abanderó las mayores conquistas en este ámbito. Sin ir más lejos, **la discriminación por orientación sexual se prohibió en 1996** y, dos años más tarde, se aprobó que los homosexuales pudieran unirse al ejército.

Hoy, las parejas sudafricanas del mismo sexo **pueden casarse, adoptar niños y acceder a la fecundación in vitro y a la maternidad subrogada.** Sin embargo, en las áreas rurales, el colectivo LGBTI aún se enfrenta a conductas discriminatorias y, en algunos casos, a ataques motivados por su opción sexual.



Día 1

Ciudad del Cabo-Mauricio

Acabado el desayuno en nuestro hotel, tendrás tiempo libre hasta el momento del traslado al aeropuerto de Ciudad del Cabo.

Si cuentas con un margen de horas suficiente, te invitamos a dar un paseo por el barrio de **Constantia**, famoso por sus construcciones holandesas y de la época victoriana.

También vale la pena visitar a pie **Heerengracht**, donde se hallaba el primer campamento de la Compañía de las Indias Orientales, y en el que hay una estatua del administrador colonial Jan van Riebeeck (1899) y de su mujer, Maria de la Queillerie (1954).

Para ir de compras, nada mejor que **Adderley Street**, la principal calle comercial de la ciudad. En cualquier caso, resulta más evocador **Government Avenue**, salpicada de robles de los siglos XVII y XVIII, y próxima al punto donde se encontraban el jardín y el huerto que Jan van Riebeeck ordenó crear en 1652. Acércate también a la **Groote Kerk** (1836), una iglesia holandesa protestante; a la **Biblioteca Pública de Sudáfrica**, una de las bibliotecas más grandes del hemisferio sur, y al **Parlamento** (1885). Frente al mismo, podrás admirar una estatua de la reina Victoria y una escultura ecuestre del general Louis Botha.

A la hora convenida, nos trasladaremos al aeropuerto de Ciudad del Cabo para tomar un vuelo a **Mauricio**. Esta república, famosa por sus playas de arena blanca y su exuberante vegetación, se encuentra en el océano Índico suroccidental. Mauricio forma parte del archipiélago de las Mascareñas junto con la isla francesa de la Reunión, sita 200 km al suroeste.

Tras nuestra llegada, y después de realizar los trámites de extranjería pertinentes, nos alojaremos en el hotel, en el régimen que hayas elegido.

Resumen del día

Después del desayuno, dispondrás de tiempo libre hasta la hora acordada, cuando iremos al aeropuerto de Ciudad del Cabo para tomar el vuelo a Islas Mauricio. Llegada y alojamiento en

el hotel, en el régimen seleccionado.



¿Sabías que...

...en Sudáfrica se utilizan seis nombres para referirse a Nelson Mandela (1918-2013), ganador del premio Nobel de la Paz y presidente del país?

El primero de ellos es **Rolihlahla Mandela**, que fue el nombre que recibió al nacer. No obstante, coincidiendo con su primer día de escuela, su maestra lo rebautizó como **Nelson**, siguiendo la costumbre en la década de 1920 para dar a todos los niños nombres en inglés, puesto que a los colonizadores ingleses les resultaba difícil pronunciar las palabras en lenguas africanas.

Por último, a los 16 años, recibió el nombre de **Dalibhunga** ('creador o fundador del consejo') durante una ceremonia de iniciación.

En la actualidad, los ciudadanos lo llaman habitualmente **Madiba**, un término muy relacionado con el clan thembu, al que pertenecía el famoso líder antisegregacionista, o simplemente **Tata** o **Khulu**, dos palabras que significan 'padre' y 'abuelo' en la lengua xhosa, respectivamente.



Día 1 Mauricio

Saca el máximo partido a este día libre para disfrutar de Mauricio a tu aire.

Como podrás comprobar in situ, Mauricio es conocida mundialmente como la *Isla Playa*. Circundada de lagunas y bañada por aguas de color azul turquesa y bendecida por fascinantes fondos cristalinos, éste es un destino ideal para practicar **snorkel y submarinismo**. Por otro lado, la temperatura del océano no acostumbra a bajar de los 23 °C, lo que hace de este país sea idóneo para tomar el baño.

Nuestro consejo es que no te pierdas la vecina **isla de los Ciervos**, un espacio especialmente recomendado para los aficionados al buceo (echa un vistazo al apartado "Experiencias recomendadas").

Asimismo, también puedes hacer una escapada a la capital de Isla Mauricio: **Port-Louis**. Como su nombre indica, da cabida al mayor puerto insular. Situada en una honda ensenada a la que se accede en barco gracias a una apertura en los arrecifes coralinos, Port-Louis está protegida por una cordillera circular. **Fundada por los franceses en 1736**, funcionó como un puerto de paso para las embarcaciones que trataban de circunvalar el cabo de Buena Esperanza. Durante las guerras napoleónicas, sufrió la ocupación de los británicos, quienes querían asegurarse así el control del océano Índico. Sin embargo, la inauguración del canal de Suez acabaría restando peso estratégico al puerto.

La ciudad está presidida por una **fortaleza de 1838**. Esta fortificación se halla sobre una colina que se eleva sobre el corazón de la ciudad. Por último, no dejes de descubrir la **catedral anglicana y la catedral católica**, ni el siempre interesante **Museo de Historia Natural**.

Alojamiento.

Resumen del día


Jornada libre para descubrir los secretos de este país de ensueño. Alojamiento.



Un poco de historia

Aunque era ya conocida por los **navegantes árabes** desde mucho tiempo antes y los **portugueses** habían ya desembarcado en ella, la isla de Mauricio no fue habitada hasta mediados del siglo XVII, cuando llegaron a sus costas los **neerlandeses**. Fue entonces cuando este remoto enclave recibió su nombre actual, en honor al **príncipe de Nassau**.

Después de que éstos abandonaran la isla poco tiempo después, serían los franceses quienes pasarían a **controlar su territorio** hasta comienzos del siglo XIX, momento en el que su dominio pasó a manos británicas, después de diversas batallas. La **independencia del país** no tendría lugar hasta el año 1968, pasando a formar parte de la comunidad de naciones británica, la **Commonwealth**, en 1992.



Día 1 Mauricio

Ponemos en tus manos un nuevo día libre para que acabes de disfrutar de las numerosas maravillas que encierra este magnífico archipiélago del océano Índico.

Tal y como te indicamos en la sección "Experiencias recomendadas" de esta guía, no puedes olvidarte en tu recorrido de **Le Morne Brabant**, una roca basáltica declarada Patrimonio de la Humanidad por la UNESCO en el 2008 y cuyo punto más alto se encuentra a 556 m sobre el nivel del mar. Del mismo modo, te animamos a explorar el **lago Ganga Talao**, estrechamente ligado al hinduismo.

También tienes la opción de apuntarte a una de las **excursiones en barco** que pueden contratarse en Mauricio. Normalmente, acostumbran a ser de un día de duración e incluyen el almuerzo a bordo. Entre las opciones más demandadas, habría que referirse a una excursión a las islas del Norte, a mar abierto, o la excursión por la costa de **Riviere Noire** y la bahía de la **Île aux Benitiers**, donde es posible avistar delfines.

En cualquier caso, no hay que olvidar que Mauricio también descuella por sus **parques y jardines**. Uno de los más remarcables es el **Jardín Botánico Sir Seewoosagur Ramgoolam**, conocido también como el Jardín de Pamplémousses y de factura colonial. Mención aparte merece **Le Domaine d'Anse Jonchée**, que da cabida a la inspiradora **bahía de Mahébourg**.

A esta lista conviene añadir el **jardín del Ylang Ylang**, el **Domaine de l'Étoile**, el **Domaine Les Pailles**, en Port-Louis, y la **Tierra de Siete Colores**, sita en las montañas de la costa occidental, en Chamarel, famosa por sus hermosas dunas. ¡Te sorprenderán!

Alojamiento.

Resumen del día

Día libre para que acabes de disfrutar de Mauricio. Alojamiento.



¿Sabías que...

...la bebida mauriciana por antonomasia es el *alouda*, que podríamos definir como una infusión con leche?

La base de esta bebida refrescante es la gelatina de agar –procedente de las algas marinas–, a la que se le añaden otros ingredientes como la vainilla o las semillas de albahaca.

Aquellos que hayan viajado por el **continente asiático** puede que les recuerde al popular *falooda*, que sería la versión original de esta popular bebida, muy fácil de encontrar en cualquier puesto callejero de **isla Mauricio**.



Día 1

Mauricio-España

Tras una semana y media explorando Sudáfrica y Mauricio, llega el momento de hacer nuevamente las maletas y de regresar a España.

A la hora programa, nos trasladaremos al **aeropuerto de isla Mauricio**, donde efectuaremos los trámites de facturación y embarque de rigor. Tras subir al avión, pasaremos la noche a bordo. Durante el viaje, podrás descansar y recordar algunas de las mejores vivencias de las que hemos disfrutado en dos países africanos sin parangón.

Con la llegada al aeropuerto de origen en España al día siguiente, pondremos punto y final a nuestros servicios. Deseamos que esta experiencia haya sido muy especial para ti y que, en adelante, tu paso por Sudáfrica y Mauricio haya superado tus expectativas más exigentes.

¡No dejes de compartir tus vivencias y sensaciones con nosotros y con futuros viajeros en foros de Internet y en las redes sociales! Tu experiencia puede ayudarles a pasar unas vacaciones tan especiales como las tuyas.

Resumen del día

Dispondrás de tiempo libre hasta la hora acordada, cuando nos desplazaremos al aeropuerto para volar de regreso a España. Noche a bordo y llegada a la ciudad de origen al día siguiente. ¡Esperamos que haya sido una experiencia irrepetible y volvamos a vernos muy pronto!



¿Sabías que...

...el famoso novelista Mark Twain visitó Isla Mauricio en 1896?

Ello fue durante una gira que el escritor dio por todo el mundo dando conferencias, con el objetivo de saldar sus deudas, y según cuentan, quedó prendado de la **belleza de este lugar**. Al parecer, suya es la frase que dice que **Dios creó el Paraíso** tomado como modelo **la isla de Mauricio**, que había creado previamente.



Hoteles

HOTELES PREVISTOS (O SIMILARES) EN CIUDAD DEL CABO



Park Inn By Radisson Cape Town Foreshore

9355

HOTELES PREVISTOS (O SIMILARES) EN WHITE RIVER




Greenway Woods Resort 9354

HOTELES PREVISTOS (O SIMILARES) EN JOHANNESBURGO



Birchwood Hotel And Or Tambo Conference Centre

9355



Guía de Sudáfrica

Hasta no hace mucho, muy pocos se hubieran imaginado que un país marginado por las naciones libres y democráticas a causa de sus políticas segregacionistas consiguiera romper con la discriminación racial, restaurar la convivencia y consolidarse como uno de los principales destinos turísticos de África. Eso es precisamente lo que ha logrado **Sudáfrica** en tiempo récord.

Tras abolir el *apartheid*, vigente entre 1948 y 1991, la nación vivió sus primeras elecciones democráticas y no raciales en 1994. Así, tras 26 años en la cárcel, **Nelson Mandela** se convirtió en el jefe de Estado más admirado del mundo, lo que contribuyó a poner de moda al denominado *país del arcoíris*.

Al margen de su sorprendente transformación política y social, Sudáfrica lo tiene todo para enamorar al visitante. Uno de sus puntos fuertes es su extraordinaria **diversidad paisajística**, que incluye las bellas playas del océano Atlántico e Índico, de aguas de color azul turquesa; vastas llanuras, sabanas tropicales, sobrecogedores desiertos y montañas nevadas.

El **paisaje urbano** no es menos seductor, ya que aún grandes ciudades de apariencia estadounidense con pequeñas aldeas zulúes,

litoral. Con una superficie que duplica a la de España, este país requiere ser recorrido sin prisas, para saborear sus múltiples matices. Eso sí: en cualquiera de sus rincones, el viajero encontrará gentes abiertas y hospitalarias que convertirán sus vacaciones en una experiencia única.

Con una historia marcada por la llegada de los navegantes portugueses a finales del siglo XV y por la aparición de los colonos holandeses y británicos en el siglo XIX, quienes pugnaron por el control de la zona — en algunos casos, rica en oro y perfecta para el cultivo de la caña de azúcar—, Sudáfrica ha conseguido dejar atrás la barrera impuesta entre negros y blancos, y ha conseguido fraguar una sociedad cada vez más inclusiva, si bien aún subsiste una importante brecha económica entre sus habitantes.

En esta lista de virtudes, no hay que pasar por alto sus **excelentes vinos y las bondades de la elaborada cocina sudafricana**, tan variada como su territorio.

Además, este país es fronterizo con la exótica **Namibia**, uno de los países con menor densidad de población del planeta, y poseedor de unos paisajes salvajes que dejan al viajero sin habla.

la **Ruta Jardín** con modernas metrópolis, como **Durban, Johannesburgo o Ciudad del Cabo**, y las *townships* como la de Soweto con grandes complejos turísticos ubicados en el

¿A qué esperas para dejarte cautivar por Sudáfrica?

¿Sabías que...


...las competiciones de saltos de rana es un *hobby* de adultos en Sudáfrica?


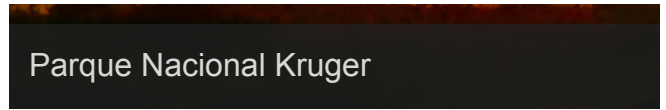
De hecho, estos concursos suelen tener reglas muy estrictas y homologadas a nivel internacional. Estas normas regulan incluso el tamaño de las ranas participantes, cuya longitud no debe ser inferior a los 10,16 cm.

La regla básica del juego es ésta: “La competición de saltos de rana consta invariablemente de tres brincos consecutivos, que se suman para obtener el resultado”.

De acuerdo con el **Libro Guinness** de los récords, el mayor salto de la historia realizado por una rana corresponde a Santjie, un batracio de la especie *Ptychadena oxyrynchus* que recorrió con tres brincos nada más y nada menos que 10,3 m. Precisamente, la marca se batió en un **certamen celebrado en la ciudad sudafricana de Pietermaritzburg en 1977**.

PUNTOS DE INTERÉS





INFORMACIÓN ÚTIL

Preparando el viaje

Documentación necesaria

Para entrar en Sudáfrica, y si la estancia no supera los 90 días, los ciudadanos españoles sólo necesitan un **pasaporte en vigor con un mínimo de 2 páginas en blanco para la estampación del visado**, y con fecha de caducidad que sea, al menos, 30 días posterior a la fecha de salida del país. Debes de tener presente que no es posible la expedición de pasaportes temporales o de emergencia en el aeropuerto, por lo que aquellas personas que incumplan estos requisitos serán devueltos al aeropuerto de origen. Puede encontrar más información en la página del Departamento de Interior del gobierno sudafricano.

Todos los menores que viajen a Sudáfrica o desde allí deben estar siempre provistos de su **certificado literal de nacimiento** (original sin fecha de caducidad o fotocopia compulsada de menos de 3 meses de antigüedad). El certificado ha de estar **traducido al inglés por un traductor jurado o por la embajada o consulado**. Las autoridades sudafricanas han confirmado a la Embajada española que, en vez de los certificados de nacimiento, **aceptan los libros de familia españoles sellados, firmados y traducidos**.

Además, si viajan solos, acompañados por uno solo de los progenitores o por otros adultos, los menores deberán estar provistos de **autorización de viaje** —una declaración jurada hecha ante notario o la policía, que incluya datos de contacto, como un número de teléfono— y copia compulsada de los pasaportes del progenitor o progenitores que no viajen con el mismo. Como en el caso anterior, la autorización debe estar traducida al inglés por un traductor jurado o por embajada o consulado.

Vacunas y salud

Los viajeros que provengan de países o zonas afectados por la **fiebre amarilla** tendrán que presentar el certificado de vacunación para entrar en Sudáfrica, no habiendo más vacunas obligatorias. En cuanto a las vacunas recomendadas, **se aconsejan las de la hepatitis B y la tuberculosis**.

La **medicina privada en Sudáfrica es muy buena**, si bien resulta muy cara. Por eso, te recomendamos contratar un seguro de viaje lo más completo posible, que cubra durante toda su estancia en el país los gastos médicos y, si fuese preciso, la evacuación médica o repatriación a España.

Aunque **el agua del grifo es de buena calidad**, es preferible que las personas con el sistema digestivo sensible consuman agua embotellada.

Por otro lado, existe riesgo paludismo durante todo el año en zonas de baja altitud, siendo el más crítico el período que va de octubre a mayo.

Finalmente, te recomendamos **no bañarte en aguas estancadas** o con poco movimiento, para evitar así el riesgo de contraer esquistosomiasis.

Ropa y material recomendados

Al encontrarse en el hemisferio sur, en Sudáfrica se dan el invierno y el verano austral. Por eso, deberás poner en la maleta **prendas ligeras si viajes de noviembre a marzo**, ya que en esa época del año las temperaturas oscilan entre los 30 y los 40 °C. Incluye en tu equipaje camisetas, pantalones cortos y largos, camisas de manga larga y una chaqueta (ya que en algunos lugares refresca por la noche). No olvides tampoco el traje de baño y el protector solar

si planeas pasar tiempo en la playa, así como un paraguas o un chubasquero.

En cambio, si viajas **de junio a agosto, lo mejor será que optes por ropa de abrigo**. No obstante, independientemente de la época del año en la que tengas previsto desplazarte, no te olvides las gafas de sol, una gorra y calzado cerrado y cómodo.

Por supuesto, tanto si vas a hacer algún safari fotográfico como si no, ten a mano una **cámara de fotos**, pilas o baterías, cargadores, adaptadores de corriente, tarjetas de memoria adicionales y prismáticos. Cuando se trate de *gadgets* frágiles, llévalos siempre bien protegidos en fundas acolchadas.

Por lo que respecta a los artículos sanitarios, y aunque el riesgo de contraer la malaria en Sudáfrica es bajo, es recomendable tomar precauciones para limitar las picaduras de mosquitos. El **repelente de insectos** es imprescindible, sobre todo si deseas pasar mucho tiempo en contacto con la naturaleza, realizando excursiones u observando la vida silvestre. Además, también te recomendamos llevar medicamentos contra la malaria, previamente recetados por tu médico en España. Siempre que sea posible, duerme debajo de la **red mosquitera** que te facilitarán en tu hotel.

Diferencia horaria

Sudáfrica se rige por el huso **GMT+1 en invierno y GMT+2 en verano, igual que en la España peninsular**, Baleares, Ceuta y Melilla. Por lo tanto, a menos que vengas de Canarias, no deberás ajustar la hora de tu reloj al llegar al territorio sudafricano.

En el destino

Moneda

La moneda oficial del país es el **rand (R) o ZAR**. Aproximadamente, un euro equivale a 16,60 *rands*. El *rand* se divide en 100 centavos. En la actualidad, hay en circulación monedas de 1, 2, 5, 10, 20 y 50 centavos, y de 1, 2 y 5 ZAR.

Es fácil cambiar euros en cualquier parte, y en la mayoría de los **bancos** hay mostradores específicos para el cambio de divisa. Las comisiones que se aplican varían en función del banco, por lo que te recomendamos informarte bien a la hora de decidir el lugar en el que cambiar la divisa. Algunos **hoteles** también ofrecen este servicio, si bien muchos cobran comisiones extremadamente altas. Si lo prefieres, puedes dirigirte a los llamados **forex bureau**, pero hay que **evitar cambiar divisa en puestos callejeros**, ya que son ilegales.

En los hoteles, restaurantes de cierta categoría y **tiendas suelen aceptar pagos con las tarjetas de crédito extranjeras más habituales**. No obstante, te recomendamos llevar siempre dinero en efectivo para no tener problemas.

Por otro lado, hay que tener en cuenta que los bancos, oficinas de cambio y algunos hoteles y tiendas **aceptan cheques de viaje**.

Idioma

En Sudáfrica hay **11 idiomas oficiales de Sudáfrica: afrikáans, inglés, ndebele, sotho del norte, sotho, suazi, songa, tswana, venda, xhosa y zulú**. Menos del 2% de los sudafricanos hablan un primer idioma que no sea el oficial, mientras que la mayoría de los sudafricanos

domina más de una lengua.

Electricidad

La corriente eléctrica en Sudáfrica es de **220 o 230 voltios**. Los enchufes pueden ser de dos clavijas cilíndricas o de tres, más gruesas, de las cuales la más larga es de la conexión a tierra. Por lo tanto, **deberás llevar contigo un adaptador**.

Tasas del país

Las **tasas de salida de Sudáfrica están comprendidas en el precio del billete** de avión, por lo que no tendrás que abonar ningún otro importe al abandonar el país.

Compras

Entre las compras típicas de Sudáfrica, destacan los **diamantes**, la **joyería con metales nobles** (como el oro o la plata), las piezas de **artesanía** de las tribus locales, sobre todo cestería y alfombras, y artículos de **cuero**.

Aduanas

Sólo se pueden pasar por la aduana un máximo de 200 cigarrillos, o bien 50 puros o 250 g de tabaco; 1 litro de bebidas alcohólicas o licores, 2 litros de vino, 50 ml de perfume y 250 ml de agua de colonia. Por otro lado, se aplican restricciones a la hora de sacar moneda extranjera del país, por lo que **se deberán declarar todos los importes superiores a 5.000 rands**.

Por otro lado, los extranjeros que estén de visita en Sudáfrica pueden solicitar el reembolso del IVA de cualquier producto por estrenar adquirido en el país y con un valor superior a los 250 *rands*. Este trámite puede realizarse en el aeropuerto o en los pasos fronterizos terrestres, dirigiéndose al agente de aduanas de la oficina de reembolso del IVA.



Guía de Mauricio

Mauricio es una bella isla volcánica situada en el océano Índico a unos 800 km de Madagascar y más de 200 km de Reunión. Sus largas playas de arena fina, las aguas coralinas, una frondosa vegetación tropical, hogar de una exótica fauna, y las cálidas temperaturas que acompañan durante todo el año, la convierten en un paraíso para el viajero.

Su pasado como lugar de abastecimiento

para los navegantes en sus rutas por el Índico y como antigua colonia holandesa, francesa e inglesa se refleja en una rica diversidad y mestizaje cultural y una variada gastronomía.

La isla ofrece experiencias únicas para todos los gustos: actividades acuáticas como surf, buceo o pesca de altura, naturaleza salvaje y exótica, cultura vibrante o la más absoluta relajación.



¿Sabías que...

...en el extremo suroeste de la isla tiene lugar un fenómeno natural curioso e impresionante?


Las corrientes marinas han dibujado sobre los sedimentos de arena y vegetación del fondo del mar unas líneas que, observadas desde el aire, crean el efecto visual de una catarata submarina.

Te animamos a que descubras este maravilloso fenómeno, disfrutando de un paseo en helicóptero por la isla.

PUNTOS DE INTERÉS







i INFORMACIÓN ÚTIL

Preparando el viaje

Documentación necesaria

Los ciudadanos españoles no necesitan tramitar un visado para viajar a Mauricio como turistas. Se obtiene una autorización a la llegada al país para una estancia máxima de tres meses.

Es necesario presentar el pasaporte en vigor con una validez mínima de seis meses, un billete de salida, reservas y detalles de contacto del alojamiento en Mauricio y, aunque no suele ser habitual, puede que se solicite demostrar que se posee fondos económicos suficientes para la estancia (100 USD/día).

A la salida del país es obligatorio pagar una tasa en rupias. Los pasajeros en tránsito (24 horas) y los niños están exentos.

Vacunación y salud

No se necesita ningún certificado de vacunación, a excepción de viajeros que provienen de una zona con riesgo de fiebre amarilla, a quienes se exige certificado de vacunación contra esta enfermedad.

Mauricio no presenta riesgos de contraer malaria.

Se recomienda contratar un seguro médico internacional que cubra los gastos ocasionados por un accidente o enfermedad inesperada y que, en caso necesario, cubra el traslado en avión-

ambulancia de Mauricio a España.

Clima

Templado durante todo el año con temperaturas que oscilan entre los 20°C y los 26°C. En los meses de verano, entre noviembre y abril, las precipitaciones son abundantes.

Diferencia horaria

La diferencia horaria respecto a España es de 3 horas más de noviembre a marzo y de 2 horas más de abril a octubre.

Compras

En los mercados artesanales y establecimientos comerciales se pueden adquirir artículos textiles de calidad y otros objetos de manufactura local y artesanal. A nivel gastronómico, las mejores opciones son el té, el azúcar y el ron.

Son muy conocidos el mercadillo de Port Louis y su centro comercial junto al puerto y el bazar de Grand Baie. También es posible encontrar vendedores con pequeños puestos en algunas playas y hoteles.

En el destino

La moneda

La moneda oficial es la rupia de Mauricio (RM) que se divide en 100 céntimos.

Las monedas son de 1, 2, 5, 10, 25 céntimos y los billetes de 5, 10, 20, 50, 100, 500 y 1.000 rupias (RM).

Se pueden encontrar casas de cambio en el aeropuerto y en las principales localidades.

Es recomendable llevar algunas rupias especialmente para realizar compras en pequeñas tiendas o mercadillos.

Bancos y tarjetas de crédito

Las tarjetas de crédito más habituales como MasterCard y Visa se aceptan en la mayoría de establecimientos. Para encontrar el banco más cercano se recomienda solicitar información en la recepción de tu alojamiento.

Cheques de viaje

Se cambian y se admiten en el aeropuerto de Sir Seewoosagur Rangooram y en los bancos.

Corriente eléctrica

La corriente eléctrica es de 220 voltios. Aunque se pueden encontrar enchufes europeos, son muy habituales los enchufes ingleses, por lo que es necesario el uso de un adaptador para cargar el teléfono o utilizar aparatos eléctricos.

Idiomas

El idioma oficial es el inglés. También se hablan otros idiomas como el francés, el creole y el hindi.

Seguridad

Mauricio es un destino seguro con bajas tasas de delincuencia y elevada sensación de

seguridad en la mayor parte de la isla. Se recomienda evitar áreas poco iluminadas o alejadas de centros turísticos, especialmente por la noche.

Aduanas

Se exige un permiso de importación para la entrada de animales vivos. Los perros y los gatos deberán guardar cuarentena de seis meses desde el primer día de su llegada. No se permite la entrada de periquitos. Para la importación de plantas se necesita obtener un permiso. A la salida se controlan especialmente las antigüedades y la artesanía cuya exportación está prohibida o permitida previo permiso. No está permitida la salida de animales raros (lemúnicos, cocodrilos, tortugas y camaleones) y de estatuas de madera y fósiles. Se pueden sacar del país un máximo de 200 cigarrillos o 250 gramos de tabaco, un litro de alcohol y artículos de regalo.

Ciudad del Cabo

Ubicada en el extremo norte de la península del Cabo y a unos 50 km del cabo de Buena Esperanza, **Ciudad del Cabo es la capital legislativa de Sudáfrica** —allí se ubican tanto el Parlamento Nacional como muchas otras sedes gubernamentales—, así como la capital de la provincia Occidental del Cabo, la segunda urbe más poblada del país y una de las más grandes (posee 2.499 km² de superficie).



Asimismo, esta localidad es famosa por su **puerto** —el más importante a nivel nacional hasta los años ochenta, cuando le aventajó el de Durban—, por su extraordinaria **biodiversidad** y por la presencia de la **montaña de la Mesa**, elegida como a una de las Siete Maravillas Naturales del Mundo por votación popular.

Considerada por muchos como una de las ciudades más bellas del mundo por su geografía, **Ciudad del Cabo es el principal destino turístico del país.**

En sus orígenes, se desarrolló como un punto de abastecimiento para los barcos holandeses que viajaban a África oriental, India u otros lugares de Asia, más de dos siglos antes de la inauguración del Canal de Suez en 1869. La llegada del navegante holandés **Jan van Riebeeck**, el 6 de abril de 1652, supuso la creación del primer asentamiento europeo en el África subsahariana. Hasta el crecimiento de Johannesburgo y Durban, fue la mayor ciudad sudafricana. En la actualidad, es la urbe más meridional del continente.

El clima imperante es de carácter **mediterráneo**. Los inviernos —es decir, los veranos en el hemisferio norte— son suaves y húmedos, y los veranos —los inviernos en el hemisferio norte— son cálidos y secos. Las lluvias acostumbran a ser breves, pero torrenciales.

Uno de los rasgos más característicos del lugar es su flora única, que reúne **miles de especies de plantas y 19 tipos de vegetación**. La especie más extendida en la región del Cabo es el **fynbos** (*bush thin*, en afrikáans), una familia de plantas que crece en climas semidesérticos, y que se ha adaptado perfectamente a la aridez de la zona.

Por lo que respecta a sus alicientes turísticos, cabe mencionar que el monumento más antiguo de Ciudad del Cabo es el **castillo de Buena Esperanza**, levantado en 1666 por los holandeses y convertido actualmente en el centro de la ciudad. Además, esta urbe permite admirar el único molino de viento completo en Sudáfrica: **Mostert's Mill**, construido en 1796 y restaurado en 1935 y 1995.

Otro rincón de visita obligada es el **Jardín Botánico Nacional de Kirstenbosch**, 36 hectáreas de espacios protegidos y con una gran riqueza de fauna y flora. Una vez allí, el recién llegado podrá contemplar numerosas especies de plantas amenazadas de la región florística del Cabo. En el año 2004, Kirstenbosch y el resto de la región fueron declarados **Patrimonio de la Humanidad por la UNESCO**.

El área de Cape Winelands, y especialmente las ciudades de Stellenbosch, Paarl y Franschhoek, son lugares muy populares para hacer **excursiones de un día desde Ciudad del Cabo**. Otros puntos turísticos de interés son Camps Bay, Sea Point, Hout Bay, Constantia, Rondebosch, Newlands, Somerset West, Hermanus y Stellenbosch. Por supuesto, tampoco hay que olvidar las **playas** locales, muy apreciadas para la práctica del surf.

Entre las actividades más populares en Ciudad del Cabo, destacan el **avistamiento de ballenas francas australes y ballenas jorobadas** desde la costa durante la temporada de cría, de agosto a noviembre. A su vez, los delfines de Heaviside son endémicos de la zona y se pueden ver desde el litoral norte de Ciudad del Cabo.

Como curiosidad, conviene destacar que Robben Island (literalmente, 'isla de las focas'), una isla próxima a Ciudad del Cabo, estuvo preso durante 18 años el líder del movimiento *antiapartheid* y Premio Nobel de la Paz Nelson Mandela.

Durban

Enmarcada en la bahía de Natal y junto al océano Índico, la ciudad de Durban es un importante destino turístico que acoge en la actualidad el **principal puerto comercial de Sudáfrica**.

Pertenece a la provincia de Zululandia, es también la tercera ciudad del país, tan sólo superada por Johannesburgo y Ciudad del Cabo. Se trata, además, de la más cosmopolita de las tres, con el zulú como el idioma más hablado, seguido del inglés, el afrikáans y el hindi.



La historia de Durban se remonta a las postrimerías del siglo XV. Un episodio clave tuvo lugar el 25 de diciembre de 1497, día en que **el navegante portugués Vasco da Gama alcanzó la zona y la bautizó como Port Natal**. Más de tres siglos después, en 1823, el comerciante británico Henry Fynn obtuvo el permiso del rey zulú Shaka para establecer un puerto comercial permanente en Port Natal. En 1835, el lugar pasó a denominarse Durban —homenajeando así al gobernador de la colonia de Cabo, Sir Benjamin d’Urban—, y en 1844, la región fue anexionada definitivamente a dicho territorio colonial.

Hacia el final del siglo XIX, el puerto de Durban experimentó un considerable desarrollo económico. En este contexto, y a partir de 1855, miles de personas procedentes de la India y otros puntos de Asia desembarcaron en Durban para ir a trabajar en las plantaciones de caña de azúcar.

Durante el siglo XX, la ciudad continuaría desarrollándose y, **en la década de 1980, se convirtió en el mayor puerto del país**. Desde él, se exportan grandes cantidades de carbón, minerales, maíz y azúcar, entre otras mercancías. Además, empezó a ser en esas fechas un **destino vacacional** muy apreciado por los habitantes de la región histórica de Transvaal.

Entre sus principales alicientes turísticos, cabe mencionar la **sede del Ayuntamiento** (1910). Inspirada en la casa consistorial de Belfast, da cabida al **Museo de Durban**, dedicado a la historia natural de Natal. Tampoco desmerecen la **oficina de correos** (1885), el **reloj Da Gama**, sito en Victoria Embankment y donado por el gobierno portugués en 1877 en memoria del explorador luso Vasco da Gama; la **estatua de Bartolomeu Dias**, también en Victoria Embankment; la **mezquita de Juma**, una de las mezquitas más grandes del hemisferio sur; el **hotel Britannia**, ubicado en Umgeni Road y originario de 1877; la **antigua estación** (1892), la **Casa del Elefante** (1850), la **catedral Emmanuel**, dedicada al culto católico y construida entre 1902 y 1904; los **Jardines Botánicos**, inaugurados en 1849 y considerados como uno de los más bellos del mundo, y el **Viejo Fuerte** (1842), cuyo museo está dedicado a la historia de la región y a las guerras coloniales de Natal.

Asimismo, Durban también permite disfrutar del océano y del sol en **South Beach**, una animada zona de playa repleta de tiendas, cines y otros espacios de ocio.

A apenas 27 km de Durban, en el litoral, se encuentra la localidad costera de **Amanzimtoti**. El área también está tachonada de lagunas, magníficos parques naturales y la reserva natural de **Oribi Gorge**, famosa por sus impresionantes cataratas.

Johannesburgo

Johannesburgo es la capital de la provincia de Gauteng y la **ciudad más rica del país, así como la más poblada a nivel nacional y la tercera de África**. Junto con Pretoria, urbe de la que la separan unos 50 km, forma una de las 30 áreas metropolitanas más grandes del mundo, con más de 12 millones de habitantes.



Situada cerca de los depósitos auríferos de Witwatersrand, Johannesburgo es el **motor económico del país**. No en balde, es la sede la bolsa sudafricana.

El topónimo *Johannesburg* significa en afrikáans y holandés ‘el pueblo de Johann’. Esta denominación se refiere a dos personas que jugaron un papel crucial en la fundación de la ciudad en 1886: el vicepresidente Christiaan Johannes Joubert y el primer inspector general Johann Rissik. Su nombre en zulú es Egoli, que significa ‘ciudad de oro’.

La historia de esta localidad se inicia cuando el coronel sudafricano Ignatius Ferreira decidió instalar un campamento militar en lo que se convertirá en Ferreirasdorp, la parte más antigua de la ciudad, que en 10 años pasaría a ser la principal área urbana del antiguo Transvaal. El desarrollo de Johannesburgo estaría estrechamente ligado al **descubrimiento de oro en 1886**. Más adelante, las grandes inversiones inmobiliarias en la década de 1930 y 1970 contribuirían aún más al desarrollo de la ciudad.

Situada a 1.650 m sobre el nivel del mar, Johannesburgo posee un **agradable clima oceánico**, que se caracteriza por presentar temperaturas cálidas durante el día: de hecho, registra alrededor de 28 °C o 30 °C durante el verano austral y entre 10 °C y 20 °C en invierno. No obstante, las noches suelen ser frías, con valores de 15 °C en verano y de 0 °C en la temporada invernal.

Entre los principales reclamos turísticos de Johannesburgo, cabe referirse a las **ruinas de la oficina de correos**, ubicadas en Rissik Street. Abandonado en 1996, el edificio fue víctima de un incendio en el 2010. Recientemente, se ha abierto un debate acerca de una posible rehabilitación.

Por otro lado, conviene tener en cuenta que el centro de la ciudad —anteriormente llamado Distrito Central de Negocios o CBD en sus siglas en inglés— incluye un **centenar de edificios art déco** de los años treinta y cuarenta del siglo XX. Los más notables se encuentran en Main Street y Commissioner Street. Tampoco hay que perder de vista la generosa oferta de **teatros** de Johannesburgo, en los que se representan espectáculos orientados al público internacional.

Del mismo modo, Johannesburgo también cuenta con un **parque zoológico de 54 hectáreas**, inaugurado en 1904 y situado en Jan Smuts Avenue, una de las avenidas más importantes de la ciudad. En frente del zoológico, hay un gran parque con un lago artificial: **Zoo Lake**.

Conviene destacar que, pese a la fama de peligrosidad que perseguía a algunos barrios de Johannesburgo desde la década de 1980, la **seguridad ha mejorado sustancialmente**, gracias en parte a la organización del Mundial de fútbol del 2010 y a los esfuerzos realizados por las autoridades locales este ámbito.

Unos 8 km al sur de Johannesburgo, en el lugar donde hubo el pozo de una mina que fue explotada entre 1887 a 1971, abre sus puertas el parque temático de **Gold Reef City**, un parque de atracciones ambientado a principios del siglo XX, cuando la minería era una actividad en pleno apogeo.

Parque Nacional Kruger

El Parque Nacional Kruger puede presumir de ser la **mayor reserva de caza de Sudáfrica**. Con una extensión de casi 20.000 km², posee unos 350 km de largo de norte a sur y 60 km de ancho de este a oeste, por lo que su tamaño es comparable al de Gales o Israel.



Situado en el noreste del país, al este de la antigua Transvaal (actualmente, Mpumalanga y Limpopo), limita al norte con Zimbabue y al este con Mozambique, y cubre la mayor parte del este inferior del Veld, denominación con la que se conoce a las praderas sudafricanas.

Este espacio protegido debe su nombre a Paul Kruger (1825-1904), líder de la resistencia bóer contra los británicos y presidente de la República Sudafricana, quien estaba detrás de la creación de la **reserva de caza de Sabi**, a partir del cual nacería el parque nacional en 1926.

En el año 2002, el Parque Nacional Kruger se unió al Parque Nacional de Gonarezhou de Zimbabue y el Parque Nacional de Limpopo de Mozambique para formar el **Parque Transfronterizo del Gran Limpopo**, y fue **declarado Reserva de la Biosfera por la UNESCO en el 2001**.

Situado en un lugar en el que la presencia humana está documentada desde hace 1,5 millones de años, el Parque Nacional Kruger se divide en seis ecosistemas que dan cabida a **1.982 especies de plantas**.

Sin embargo, su principal característica es su extraordinaria riqueza ornitológica. De hecho, **se han registrado 517 especies de aves, de las cuales 253 son endémicas del parque**. Entre las más notables, conviene mencionar el avestruz, la gallina de Guinea, el pato, la cigüeña, la garza, la paloma, el loro, el martín pescador, el abejaruco, el águila africana, el buitre, el búho y el calao.

En cuanto a los mamíferos, este espacio protegido es el hogar del grupo de grandes mamíferos africanos conocido como **Big Five: leones, leopardos, elefantes, rinocerontes y búfalos**.

En concreto, el parque cuenta con **147 especies de mamíferos**. Este abanico de biodiversidad también comprende guepardos, perros salvajes, hienas, cebras, hipopótamos, jabalíes, jirafas e impalas, entre otros.

Durante años, estos últimos paquidermos dieron más de un quebradero de cabeza los responsables del parque por un problema de superpoblación —llegaron a superarse los 11.000 ejemplares, cuando 8.000 es el máximo que se considera sostenible—, lo que obligó a adoptar métodos de contracepción entre los elefantes desde mediados de la década de 1990.

Por último, vale la pena subrayar que este espacio protegido acoge **119 especies de reptiles**, incluyendo 5.000 cocodrilos del Nilo; **52 tipos de peces y 35 de anfibios**.

Pretoria

Pretoria, la **capital administrativa de Sudáfrica**, se localiza a los pies de las colinas occidentales de las sierras de Magaliesberg orientales y a ambos lados del río Apies. Fundada en 1855 por el hijo del estadista

bóer Andries Pretorius, fue allí donde en 1899, coincidiendo con la segunda guerra de los Bóeres, estuvo preso Winston Churchill, quien lograría fugarse. En 1910, Pretoria se convirtió en la capital nacional.



La ciudad posee un innegable interés turístico y, al mismo tiempo, **se puede recorrer a pie sin problemas**. De ahí que cada vez sean más los turistas quienes optan por hospedarse allí para descubrir las reservas naturales de la antigua Transvaal. Sin duda, **la mejor época del año para visitar Pretoria es durante la primavera austral, de octubre a noviembre**, cuando las jacarandas en flor confieren un bonito color índigo a las calles de la ciudad.

La arteria principal de Pretoria es **Church Street**, mientras que su punto neurálgico es **Church Square**, punto en el que se levantó la primera iglesia de la ciudad. La plaza está rodeada de monumentos que atestiguan su pasado afrikáner, como la estatua del líder bóer y presidente de Transvaal **Paul Kruger**, ubicada en el centro de la plaza y obra del escultor neerlandés Anton van Wouw.

Asimismo, tampoco hay que perderse el **Raadsaal**, el antiguo Parlamento de Transvaal, que data de 1889; el **antiguo Banco Holandés** (1896), el **Palacio de Justicia** (1897-1902), en el que el premio Nobel de la Paz y líder antisegregacionista Nelson Mandela fue juzgado en 1963, la **oficina de correos** (1910) y el **Café Riche** (1905).

En el apartado de viviendas singulares, cabe referirse a **Barton Keep**, en Jacob Maré Street, una casa de estilo victoriano construida en 1888 y que fue propiedad de Edmund Francis Bourke, alcalde de Pretoria en 1903. Se trata de uno de los últimos vestigios de casas residenciales típicas de finales del siglo XIX. Desde 1982, es Monumento Nacional. También vale la pena acercarse a **Melrose House**, en la misma calle, y cuyas estancias dan cabida a un museo. Fue aquí donde se firmó el Tratado de Vereeniging, que puso punto final a la segunda guerra de los Bóeres (1899-1902).

Otro tanto podría decirse de la **casa de Paul Kruger**, sita en el número 60 de Church Street West. Este inmueble alberga varias pertenencias del político bóer que le da nombre, y es Monumento Nacional desde 1936.

Esta misma calle acoge una iglesia reformada holandesa, conocida como **la iglesia del Presidente o la iglesia Kruger**. Levantada entre 1896 y 1897 y de estilo neorrenacentista holandés, es Monumento Nacional desde 1979.

Igualmente, te recomendamos dedicar un tiempo a conocer el **cementerio** en el que descansan personalidades históricas como Andries Pretorius, Paul Kruger o el sociólogo Hendrik Verwoerd, entre otros. No menos remarcable es la **estación central** (1908-1910) diseñada por Herbert Baker y un magnífico ejemplo de arquitectura neocolonial.

El **Teatro Estatal**, inaugurado en 1981, se localiza en la antigua plaza del mercado, cerca de Lilian Ngoyi Square. A su vez, el **Ayuntamiento de Pretoria** es famoso por su carillón de 32 campanas, inaugurado en 1935. Una estatua ecuestre de Andries Pretorius y una estatua de bronce de su hijo Marthinus Wessel Pretorius, fundadores de la ciudad, presiden Pretorius Square, que separa el Ayuntamiento del Museo de Transvaal. Esta institución, sita en Paul Kruger Street, está dedicada principalmente a la geología, la arqueología y la historia natural de la zona.

Erasmus Castle o Die Spookhuis (1903), en el distrito de Erasmuskloof, se construyó siguiendo los planes de un arquitecto holandés. Sin duda, es otro remanente icónico de la arquitectura victoriana de Pretoria. En ruinas y amenazada con la demolición a finales de la década de 1970, fue adquirida en 1986, antes de pasar a ser objeto de protección oficial.

Por otro lado Pretoria reúne varios jardines públicos realmente hermosos, como **Burgers Park** (1882), **Princes Park**, **Springbok Park** y los **Jardines Botánicos**. Mención aparte merece el **Austin Roberts Bird Sanctuary**, en el distrito de New Muckleneuk. Este espacio protegido, que reúne 170 especies de aves, fue inaugurado en 1958 y forma parte del patrimonio nacional.

En el apartado museístico, hay que citar el **Museo de Arte de Pretoria** (1962-1964), depositario de una interesante colección de arte sudafricano; el **Museo Nacional de Historia Cultural** y el **Museo al Aire Libre**, que exhibe una colección de arte rupestre prehistórico y un departamento dedicado a los grupos de la etnia afrikáner.

Oudtshoorn

En el corazón de **Little Karoo**, un fértil valle que limita al norte por las montañas Swartberg, y al sur por las montañas Langeberg y Outeniqua, se encuentra esta pequeña ciudad de nombre casi impronunciable, y que debe su fama internacional a sus numerosas **granjas especializadas en la cría de avestruces**.



Esta urbe, situada en un enclave semidesértico de innegable belleza paisajística, es uno de los puntos más turísticos de la zona.

Sus largas avenidas rectilíneas, que se despliegan a lo largo de varios kilómetros, otorgan a este centro urbano una apariencia muy similar a la de las grandes ciudades estadounidenses. No obstante, se trata de una localidad apacible, con poca vida nocturna pero siempre muy animada. Sin lugar a dudas, **posee una atmósfera que invita a pasear** y a descubrir diversos atractivos naturales situados en sus inmediaciones. De hecho, Oudtshoorn cuenta con granjas de avestruces abiertas al público, restaurantes en los que probar la carne de este enorme pájaro africano, bonitos paisajes naturales y excelentes *bed & breakfast*.

No muy lejos de allí, a menos de 30 km, se hallan las **cuevas de Congo**, consideradas por muchos como una de las grandes maravillas naturales de África y una de las mayores cavidades subterráneas del mundo. Con una fascinante estructura de bóvedas de piedra y preciosas estalactitas y estalagmitas, estas grutas de **100 millones de años de antigüedad** se despliegan a lo largo de 600 m bajo tierra y con techos de 16 m de altura. Afortunadamente, estas cuevas están abiertas al público, que puede explorar su interior con la ayuda de linternas y de la mano de guías expertos, lo que les hará sentir como verdaderos exploradores.

Por último, conviene señalar que Oudtshoorn también permite acercarse hasta el **paso de Swartberg** (Swartberg Pass). Éste atraviesa las denominadas montañas Negras, que atraviesan de este a oeste la provincia de Cabo Occidental, en el sudoeste del país. Este sugerente rincón brinda al viajero paisajes espectaculares, donde las grandes protagonistas son rocas de más de 100 millones de años.

Ruta Jardín

La denominada Ruta Jardín (Garden Route) es una de las grandes joyas turísticas de Sudáfrica. Este fotogénico itinerario incluye una zona que abarca, aproximadamente, la franja costera situada entre **Stil Bay** (al este de Moseel Bay) y la desembocadura del río Storms, en el **Parque Nacional Tsitskama**.



En el sur, se halla jalonada de una idílica sucesión de playas salvajes, mientras que la parte norte está dominada por las montañas de Outeniqua y Tsitskama. Hay quien considera que la Ruta Jardín se extiende hasta **Jeffreys Bay**, aunque no todo el mundo comparte este punto de vista.

En cualquier caso, los jardines no son la nota predominante, sino un extraordinario **bosque primario de 650 km²**. Hasta la llegada de los colonizadores y el nacimiento de la industria de la madera, gran parte de la costa se encontraba cubierta por una tupida vegetación.

Desgraciadamente, miles de hectáreas de *stinkwood trees* y *yellowwood trees*, dos de las especies de árboles más habituales, fueron deforestadas por los británicos en el siglo XIX. Actualmente es posible ver plantaciones de eucaliptos y pinos destinados a la fabricación del papel. Por suerte, **en el área de Knysna aún se puede contemplar una pequeña muestra de bosque primario**.

En la zona de costa, el rasgo más definitorio son sus extensas bahías, sus kilométricas sucesiones de dunas, sus extensas playas y su poderoso oleaje. Sin embargo, también hay tranquilas y recoletas calas, así como lagos y lagunas muy apartados.

En cuanto al clima, hay que tener en cuenta que las temperaturas raramente caen por debajo de los 10 °C en invierno, y no es habitual que superen los 30 °C en verano. La densidad de bosque en algunas zonas, así como su diversidad orográfica, provocan lluvias intensas a comienzos y a finales del invierno austral.

Por todo ello, la Ruta Jardín es uno de los lugares más pintorescos de Sudáfrica y una de las regiones costeras más espectaculares del planeta. Sus colinas, valles y bosques milenarios, hogar de **elefantes y buitres**, son perfectos para realizar rutas de **senderismo**.

A su vez, sus playas ofrecen puntos ideales para la práctica del **surf**, y las ciudades con encanto situadas a lo largo de la costa cuentan con algunos de **los mejores campos de golf del sur de África**. No obstante, si lo que busca el viajero es descargar adrenalina, no hay que perder de vista que la Ruta Jardín concentra **algunos de los puntos de bungee jump más altos del mundo**, lo que garantiza saltos inolvidables para quienes busquen emociones fuertes.

Entre las principales localidades turísticas, destacan **Mossel Bay, Wilderness, Plettenberg Bay y Knysna**.

Gastronomía

La cocina sudafricana se caracteriza por ser sabrosa y aromática, así como por la marcada influencia de los **platos típicos holandeses**, introducidos por los bóeres en el siglo XIX. No obstante, la cocina neerlandesa no es la única que ha dejado su impronta: también lo ha hecho **gastronomía malaya, indonesia, india y china**, que era la propia de los esclavos asiáticos traídos para servir de mano de obra.



En cualquier caso, la tradición culinaria sudafricana también bebe de los pueblos indígenas que habitan en el país, como los khoisanes, los xhosas, los zulúes y los basothos.

El plato nacional es **braaivleis**, una barbacoa que se hace cavando un foso, y sobre la que se enciende un fuego para asar sobre ellas carne de cordero o carnero, que son las más apreciadas para los sudafricanos. Se trata de una herencia de los *trekkers*, los colonos que se adentraban en tierras ignotas con carretas tiradas por bueyes. Otro tanto se puede decir de las conservas de fruta y las carnes ahumadas o saladas, como **biltong**, tiras de gamo o avestruz secadas al sol.

Otras recetas recurrentes son el **bobotie**, un pastel a base de carne, pasas y huevo cocido, generalmente acompañado de arroz amarillo, salsa, coco, plátanos en rodajas y salsa picante; el **biryani**, un plato de arroz preparado con especias, carne, huevos o verduras; el **boerewors**, una salchicha a la parrilla; el **mieliepap**, puré de maíz con carne en salsa; el **mala mogodu**, un plato de tripas que se sirve con espinacas; el **sosatie**, un pincho de carne marinada; el **potjiekos**, un guiso tradicional afrikáans, hecho con carne y verduras y cocinado a la brasa en una olla de hierro fundido; el **tamatiebredie**, un guiso de cordero y tomate; el **fricadelle**, albóndigas picantes con cebolla; el **sándwich Gatsby**, muy popular en Ciudad del Cabo y consistente en un rollo relleno de carne y patatas fritas, y el **hoenderpastei**, un succulento pastel de pollo.

Aunque la pesca no es la tónica habitual en los fogones sudafricanos, este ingrediente es el protagonista de platos como el **snoek**, un pescado local ahumado o a la brasa.

Muchos de estos platos se acompañan del llamado **potbrood o boerbrood**, un pan salado al horno de piedra que se prepara en un recipiente de hierro fundido.

La gastronomía sudafricana es también generosa en postres. Como ejemplo, convendría referirse al **melktert**, un pastel a base de leche, o el **melkkos**, también elaborado con este mismo ingrediente. No menos deliciosos resultan el **pudin Malva**, hecho con mermelada de albaricoque; los **koeksisters**, preparados con harina y mantequilla; el **amasi**, una especie de cuajada, y el **mealie bread**, un pan dulce horneado con harina de maíz.

Por otro lado, no hay que perder de vista que Sudáfrica es un gran productor de vinos ya desde la época de los primeros colonos. Éstos lo producían para abastecer a los barcos holandeses


que hacían escala en el Cabo en su ruta hacia las India.

En la actualidad, los **vinos tintos y blancos** de las zonas de Stellenborch y Paarl son muy apreciados en todo el mundo. En cuanto a la bebida nacional, habría que referirse al **vander hum**, un aguardiente de naranjas amargas.

Otras bebidas sudafricanas son el **boeber**, a base de leche, azúcar, cardamomo, canela y agua de rosas, y el **mageu**, una bebida fermentada elaborada con harina de maíz.

Clima

En la mayor parte de su territorio, Sudáfrica posee un **clima templado**, ya que el país se encuentra rodeado por los océanos Atlántico e Índico en tres de los cuatro lados. Además, se localiza en una de las zonas climáticas más cálidas del hemisferio sur. No obstante, y debido a su variada topografía y la influencia oceánica, el país da cabida a un amplio abanico de áreas climáticas.



Éstas van desde el **clima desértico**, que es el que impera en la zona fronteriza con Namibia, hasta el **clima subtropical**, presente en la frontera con Mozambique y el océano Índico. Aunque Sudáfrica está considerado como un país semiárido, hay una variación considerable en el clima según la topografía.

El extremo suroeste se caracteriza por un clima muy similar al mediterráneo, con inviernos húmedos y veranos calurosos y secos. Esta zona produce la mayor parte del vino en Sudáfrica. Es un lugar en el que sopla el viento durante todo el año, lo que siglos atrás convertía el paso por el cabo de Buena Esperanza una travesía muy peligrosa por los marineros y barcos, ya que provocaba numerosos naufragios.

Más hacia el este, **en la costa sur, las lluvias se distribuyen de manera uniforme durante todo el año**, dando lugar a un paisaje en el que predomina el verde. Esta zona es conocida popularmente como la **Ruta Jardín** (Garden Route).

Por su parte, el **Highveld o Alto Veld**, la zona alta de la meseta sudafricana, es un lugar que registra numerosas precipitaciones y donde no se dan las temperaturas extremas propias del calor subtropical. La ciudad de Johannesburgo se encuentra en el centro de estas tierras altas, a 1.650 m de altitud y con un volumen de lluvia de 760 mm anuales y unos inviernos fríos, pero en los que la nieve suele ser escasa.

El lugar más frío de Sudáfrica es **Sutherland**, al oeste de las montañas Roggeveld, con una temperatura media diaria de 11,3 °C y mínimas de 2,8 °C. No obstante, la temperatura más baja jamás registrada en Sudáfrica se dio en **Buffelsfontein**, donde el mercurio cayó hasta los -18,5 °C. En el interior del país, son habituales las temperaturas más elevadas, con un récord histórico de 51,7 °C, ocurrido en la provincia de Cabo Septentrional, cerca de Upington, en 1948.

Si tienes previsto viajar a Sudáfrica, ten en cuenta que **los inviernos se producen entre junio y agosto**, al hallarse el país en el hemisferio sur.

Costa Norte

La costa norte es la región de la isla más orientada al turismo. En el pueblo de Grand Baie, epicentro de la actividad turística, abundan excelentes restaurantes y bares, lo mejor de la vida nocturna, es el punto de partida de numerosas excursiones y el lugar ideal para practicar actividades acuáticas.



Los pequeños pueblos costeros de Trou aux Biches, Mont Choisy, Cap Malheureux y Pereybère disfrutan de playas menos concurridas y conservan el ambiente que atrajo a Mauricio a los primeros viajeros.

Las llanuras del interior con sus extensiones de caña de azúcar se conocen como Pamplemousses y ofrecen, además de la belleza del paisaje, atracciones como los jardines botánicos de Sir Seewoosagur Ramgoolam, la posibilidad de descubrir el estilo de vida mauriciano del siglo XIX en el Château de Labourdonnais o L'Aventure du Sucre, museo dedicado al pasado colonial y exportador de la isla.

Costa Oeste

La costa occidental brinda una gran diversidad al viajero. En esta zona se encuentra el animado y bullicioso centro turístico de Flic en Flac y más allá, preciosas playas resguardadas en las que practicar actividades acuáticas como el snorkel, el submarinismo, la vela o los cruceros en catamarán. Destaca la belleza de las formas geométricas en las salinas de Tamarin y la colina de Le Morne Brabant, famosa durante el siglo XIX por los esclavos fugitivos que la usaron como refugio.



Adentrándonos hacia el interior, nos sorprende la exuberancia de la vegetación en el Parque Nacional Black River Gorges donde se puede practicar senderismo mientras se divisa una amplia diversidad de pájaros y de flora local o la belleza del pueblo de Chamarel, considerado de los más bonitos de la isla.

Costa Sur

El sur de Mauricio es conocido por su espectacular paisaje montañoso, la impronta del pasado colonial de la isla y la exuberante vegetación.

El turismo no está tan desarrollado en esta región debido a que la costa se compone principalmente de escarpados acantilados de basalto y las playas están poco resguardadas, no recomendándose el baño en algunas zonas.



La belleza y autenticidad de los paisajes aconseja dedicar un día para visitar un parque natural, disfrutar de algunos ejemplos de arquitectura colonial, descubrir cascadas ocultas, pasear por los tradicionales pueblos de pescadores y conocer el lugar en el que desembarcaron los primeros holandeses en 1638, la bahía de Vieux Grand Port.

Costa Este

Conocida como la "Costa Salvaje", esta región más exclusiva de la isla es una interesante alternativa al turismo de masas. Algunas de las mejores playas de la isla se alinean en esta tranquila costa protegida por un arrecife de coral y los vientos alisios hacen más llevaderas las altas temperaturas y permiten la práctica de diversos deportes acuáticos.



La costa este alberga la laguna más grande del país con 22 km de extensión desde Sud de Pointe d'Esny hasta Trou d'Eau Douce, donde es posible pasar el día practicando vela.

Es el punto de partida para visitar algunos de sus muchos islotes, siendo la más conocida la Isla de los Ciervos.

Isla de los Ciervos

Le debe el nombre al abundante número de ciervos que la habitaban, actualmente es un pequeño paraíso ubicado a escasa distancia de la costa este de Isla Mauricio.

La isla ofrece las mejores playas del país donde es posible disfrutar de una amplia variedad de deportes acuáticos y un precioso escenario para jugar al golf.

Lo más habitual es contratar una excursión desde Isla Mauricio.

Los tours se realizan en diferentes tipos de barcos, desde catamaranes, yates y lanchas rápidas.



Coin de Mire

El pequeño islote de Coin de Mire situado frente al Cabo Desafortunado en la costa norte de Mauricio, es conocido por su peculiar forma de vela de barco.

Es una reserva natural, refugio de numerosas aves, tortugas y anfibios como las iguanas. No está permitido desembarcar en el islote, por lo que la visita transcurre en sus aguas. Los barcos se aproximan al islote para poder avistar las aves y descubrir los escarpados acantilados.

La zona es de una gran belleza para practicar el submarinismo.



Rodrigues

Esta pequeña isla de menos de 200 km² se sitúa a 560 km al este de la costa de Mauricio. Su nombre proviene del navegante portugués que la descubrió, Don Diogo Rodrigues.

Una cadena montañosa atraviesa la isla, siendo necesario escalar para pasar de un lado al otro de la isla. El punto más alto es el Monte Limón, que con sus 398 metros es un maravilloso mirador desde el que gozar de unas impactantes vistas panorámicas.

Te recomendamos surcar sus aguas turquesas en barco, disfrutar de las playas o de una jornada de senderismo.



Isla de las Pilas de Agua Bendita

Escondida en la costa sur, esta isla debe su nombre a su contorno, similar a una pila bautismal.

Ofrece un entorno ideal para relajarse, recorrer sus espléndidas playas y refrescarse en un mar cristalino. Los deportes acuáticos no están permitidos en la isla, pero como contrapartida a esta protección, es habitual divisar bancos de delfines salvajes.

Se puede visitar desde el pueblo de La Gaulette en la costa de Mauricio, donde los pescadores locales no tendrán inconveniente en acompañarte.



Fauna

De las 50 especies endémicas de la isla tan solo sobreviven nueve, el resto de la fauna actual, compuesta por una gran diversidad de aves, ciervos, reptiles y tortugas gigantes, ha sido introducida por el hombre, proveniente de otros países.

Uno de los animales extintos más conocidos es el Dodo, un ave no voladora desaparecida a finales del siglo XVII y que se ha convertido en un referente cultural e icono del país.

El fondo marino es un paraíso de especies animales y vegetales. La bella barrera coralífera que rodea la isla es un rico hábitat de peces de vistosos colores, loros de mar y estrellas de mar. También es posible divisar especies como los peces piedra y una gran variedad de crustáceos.



Flora

El benigno clima de la isla favorece el crecimiento de una rica y diversa flora. Destacan las buganvillas, laureles, rosas, camelias, azaleas, hortensias y las numerosas variedades de orquídeas.

La flor más representativa de Mauricio es el "Anthurium", una exótica flor generalmente roja que se ha convertido en el recuerdo típico de la isla gracias a su conservación durante un prolongado periodo una vez cortada.

Los árboles más destacados son el gran banyan de la India, la causarina, el flamboyán, el alcanfor, el ébano y diferentes especies de palmeras.

La mejor manera de conocer las distintas especies que habitan en la isla es visitando el Jardín Botánico de Pamplemousses, considerado uno de los mejores del mundo.



Clima

El clima en Mauricio es relativamente templado durante todo el año, con una temperatura que varía entre los 20°C y los 26°C. El verano empieza en noviembre hasta el mes de abril y presenta un clima cálido y húmedo, con precipitaciones abundantes. Esta época es excelente para practicar el buceo, principalmente de diciembre a marzo.



Para los aficionados a la pesca de altura, los mejores meses son de octubre a abril.

A partir de mayo, con el inicio del invierno, la temperatura desciende con mínimas de 20°C en julio. En esta estación soplan vientos del lado este, ideales para los amantes del surf.

Cualquier momento es bueno para viajar a Mauricio, aunque los periodos de abril a junio y de septiembre a diciembre se considera la mejor época.

Independientemente de cuándo se decida viajar, hay que tener en cuenta que las noches son frescas a la hora de preparar la maleta.

Mauricio se encuentra en una zona de ciclones que aparecen entre noviembre y abril. Normalmente son pocos los que afectan a la isla y suele causar daños menores, siendo los riesgos mínimos para la población y nulos dentro de los hoteles.

Gastronomía

Para tratarse de una pequeña isla, Mauricio tiene una cultura gastronómica asombrosamente rica y diversa influenciada por la mezcla étnica de sus habitantes y caracterizada por los sabores especiados e intensos aromas.

Las variadas cocinas criolla, india, francesa y china se pueden degustar tanto en los fantásticos puestos de comida callejera -en los que se puede probar de todo, desde deliciosa agua de coco a curry picante o fideos chinos- hasta restaurantes con auténtica comida local o exquisitos restaurantes gourmet donde probar la más innovadora fusión mauriciana.





Más de 2 millones de pasajeros nos confiaron sus vacaciones en 2020. ¿Los motivos?

- ✓ Amplia gama de productos
- ✓ Navegación rápida, sencilla y amena
- ✓ Confirmación online de tu reserva
- ✓ Importantes descuentos por Venta Anticipada
- ✓ Los mejores Chollos de Última Hora
- ✓ El mejor servicio de atención al cliente